MINISTERSTVO
PRO MÍSTNÍ
ROZVOJ ČR

OBCEPRO
PROGRAM ROZVOJE OBCE

PROGRAM ROZVOJE OBCE
KŇOVICE

NA OBDOBÍ LET
2016 - 2026

21. 9. 2016

Úvod

Program rozvoje obce Kňovice je jedním ze základních plánovacích dokumentů obce. Cílem tohoto dokumentu je na základě stanovených kritérií objektivně a komplexně posoudit současnou situaci obce Kňovice a definovat strategické oblasti v kontextu jejího budoucího rozvoje.

Dokument je členěn do několika částí. V první části je uvedena analýza současné situace dle území, demografického vývoje, hospodářství, infrastruktury, vybavenosti obce, životního prostředí a správy obce. Z analytické části jsou patrná východiska pro návrhovou část, která navrhuje vhodné řešení dané situace. Následuje SWOT analýza, díky níž jsou stanoveny cíle do dalších období. V návrhové části je definována strategická vize rozvoje obce a následuje nastavení programových cílů, opatření a rozvojových aktivit. Do tvorby byli zapojeni zastupitelé obce i občané prostřednictvím veřejného setkávání.

Program rozvoje obce byl zpracován na základě projektu **"Elektronická metodická podpora tvorby rozvojových dokumentů obcí"** (CZ.1.04/4.1.00/62.00008), jehož nositelem je Ministerstvo pro místní rozvoj ČR.

A. ANALYTICKÁ ČÁST

A.1 Charakteristika obce

1. Území

Obec Kňovice se nachází v okrese Příbram ve Středočeském kraji. Leží asi 4 kilometry severozápadně od města Sedlčany. Skládá se ze tří osad, kterými jsou Kňovice, Kňovičky a Úsuší. Společně tvoří jeden administrativní celek. Centrum Kňovic i Kňoviček má venkovský charakter a významnou historickou strukturu obou sídel. Obec je členem Sdružení obcí Sedlčanska. Celé katastrální území spadá do regionu lidové architektury. Archeologické nálezy se nacházejí v severní části Kňovic i Kňoviček a na dvou dalších plochách v severní části území. V severní části obce se také nachází lokalita rekreačních objektů. Poloha obce je příznivá a to zejména relativní blízkostí a dobrým spojením s hlavním městem Prahou. Hustota zalidnění obce je 39,67 obyv./km².

Celková katastrální výměra území je 872,22 ha a vlastní zastavěné území leží v jeho centrální části. Obec leží přibližně 358 m. n. m., z hlediska klimatických podmínek spadá do mírného teplého pásma. Oblast je spíše zemědělského charakteru. Krajina byla během vývoje poznamenána zemědělskou výrobou, zejména sjednocováním bloků orné půdy. Orná půda zaujímá 54,96% plochy, lesy tvoří 26,05% plochy. Oblast nespadá pod chráněné přírodní území, či Evropsky významné lokality, ale jedná se o území s kvalitním krajinným rázem a příznivými lokálními přírodními podmínkami. Obec se pyšní malebnou krajinou středního Povltaví, ve které se vyskytují výšiny s výhledy na pahorky, pole, lesy a háje. Na severu a severovýchodě území je zvlněná krajina s lesními porosty a vodními plochami. Územím protéká potok Lužnice a nachází se zde množství rybníků např. Bobrník, Blaňák, Louže, Brabinský, Podhůrecký či Malokňovický rybník.

Obrázek č. 1: Umístění obce Kňovice

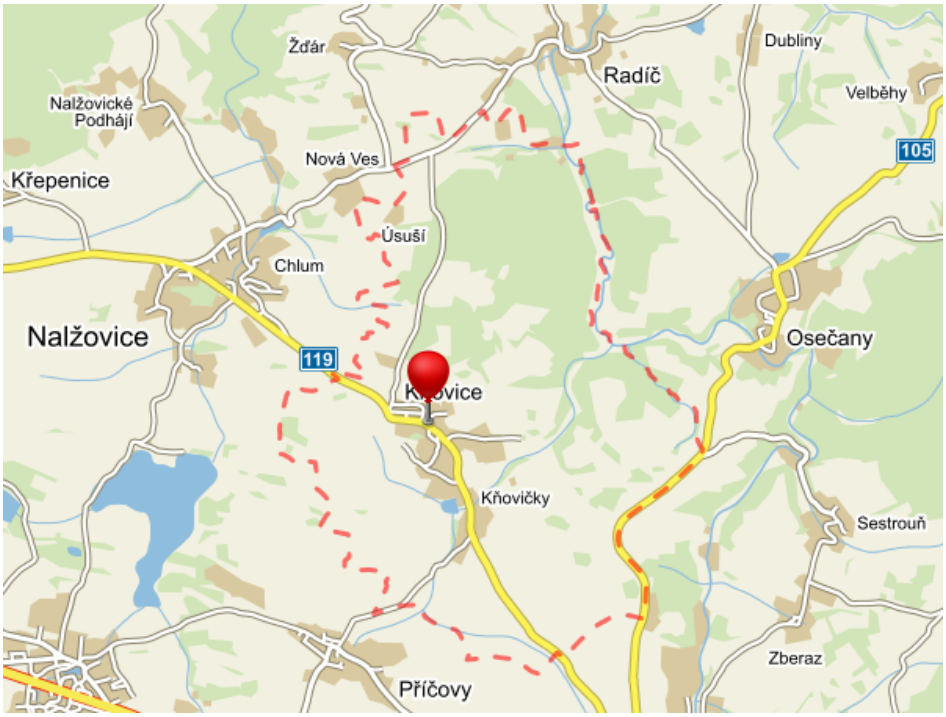

Historie obce

První písemná zmínka o obci pochází z roku 1333. Tehdejším majitelem byl nejspíš Vladyka z Kňovic. Později se v obci vystřídalo nespočet dalších majitelů. Na listinách z přelomu 13. a 14. století jsou již uváděné dvě osady - Kňovice Větší a Menší. V osadách byly v té době tvrze s panskými dvory, usedlosti i domky řemeslníků a panských služebníků. O starším osídlení území obce svědčí nález dvou kamenných plochých sekerek z doby předslovanské, pozdní doby kamenné. Z doby slovanského osídlení, asi z 10. století, pochází hradištní zdobená lahvovitá nádoba, která byla nalezena na území obce. Jedním z nejstarších objektů v obci je hospoda "Zavadilka". Její název je odvozen od staročeského zavaditi, což znamenalo někam zapadnouti. Říkalo se tak osamělým hospodám. První zmínka o hospodě pochází z roku 1401. Nejstarším spolkem v Kňovicích byla "Hospodářská beseda" založena v r. 1887. Byla to zemědělská organizace s cílem "zlepšení polního a lesního hospodářství ve všech jeho odvětvích a šíření pokroku hospodářsko-průmyslového vůbec". K nejznámějším rodákům Kňovic patří Fanynka Šťovíčková, která je vyobrazena na jednom z nejslavnějších obrazů Josefa Mánesa "Josefina". Fanynka Šťovíčková se narodila v Kňovicích roku 1825 a prožila zde své mládí.

Mezi pamětihodnosti obce patří barokní zámek nacházející se přímo v centru Kňovic. Zámek byl do dnešní podoby přestavěn na začátku 18. století. V zámeckém parku je barokní kaple sv. Josefa, která byla postavena v letech 1729-1731. Na území se nachází různé kapličky, kříže, či pomníky. V severní části katastrálního území je oblast s archeologickými nálezy a také se zde nachází památný strom - dub letní.

2. Obyvatelstvo

Z hlediska dlouhodobého vývoje počtu obyvatel docházelo v letech 1910-1980 k trvalému úbytku obyvatel. Kolem roku 1980 se vývoj obyvatel ustálil a nijak zásadně se v příštích letech neměnil. V roce 2004 došlo k nárůstu populace. Roku 2006 opět dochází k mírnému poklesu a následné stagnaci. Od roku 2012 obyvatel v obci opět přibývá. K roku 2014 zde žilo 346 obyvatel.

Graf č. 1: Vývoj počtu obyvatel obce Kňovice v letech 2003 - 2014

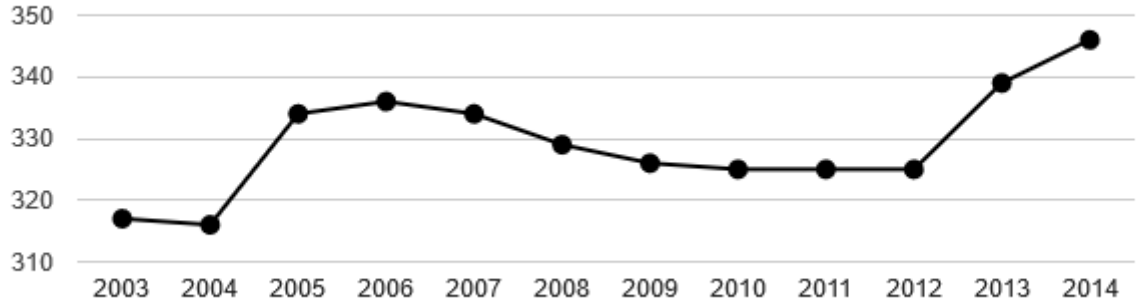

Pramen: ČSÚ

V roce 2014 bylo v obci zaznamenáno 9 přistěhovalých osob. Ve stejném roce se odstěhovali 4 obyvatelé a dva zemřeli. Index stáří v obci je 83,33.

Tabulka č. 1: Změna počtu obyvatel a věkové poměry v obci Kňovice

Počet obyvatel v roce 2014	Změna počtu obyvatel (2001-2011)	0-14 let (%)	65 a více let (%)	Index stáří	Změna podílu obyvatel 0-14 let (2003-2013)	Změna podílu obyvatel 65+ let (2003-2013)
Kňovice 346,00	96,62	17,34%	14,45%	83,33	81,86	96,05
ORP SEDLČANY 22 098,00	101,01	14,39%	17,87%	128,52	109,98	78,70
Okres Příbram 111 252,00	98,02	14,95%	17,90%	119,74	102,06	78,50
Středočeský kraj 1 315 299,00	87,07	16,79%	16,71%	99,56	90,84	84,85
ČR 10 538 275,00	98,02	15,19%	17,84%	117,45	100,26	78,10

Pramen: ČSÚ

V následujícím grafu lze vidět věkovou strukturu obyvatel obce Kňovice. Největší základnu tvoří

obyvatelstvo ve věku 15-64 let a to 236 obyvatel, tedy ekonomicky aktivní obyvatelstvo. Věkovou skupinu 0-14 let tvoří 60 obyvatel a 50 obyvatel spadá do skupiny 65 a více let. Mužů je nepatrně více než žen, ale rozdíl není nijak zásadní. Obyvatelstvo v produktivním věku tvoří 74,8%, což by mohlo mít pozitivní vliv na vývoj obce a do budoucna by nemuselo dojít ke stárnutí populace v obci.

Graf č. 2: Věková struktura obyvatel obce Kňovice v roce 2014

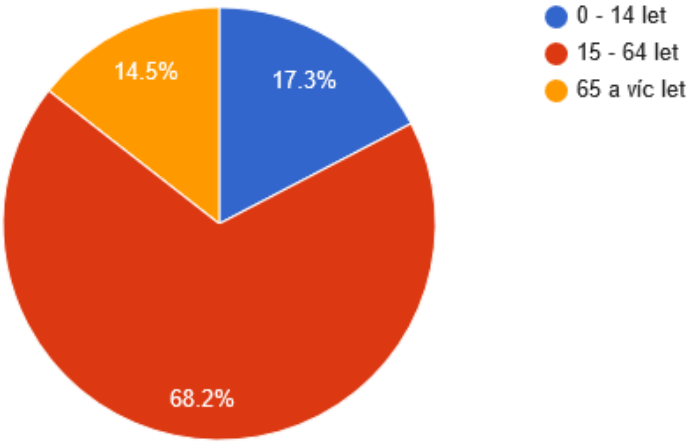

Pramen: ČSÚ

V grafu č. 3 je znázorněna vzdělanostní struktura obyvatelstva. Je patrné, že největší základnu tvoří obyvatelé se středoškolským vzděláním bez maturity (40,9%), další nejpočetnější skupinu tvoří obyvatelé se středoškolským vzděláním s maturitou (27,9%). Bez vzdělání nebo se základním vzděláním žije v obci 17,5% obyvatel. Vysokoškolské vzdělání má 10,4% obyvatel obce.

Graf č. 3: Vzdělanostní struktura obyvatel obce Kňovice v roce 2011

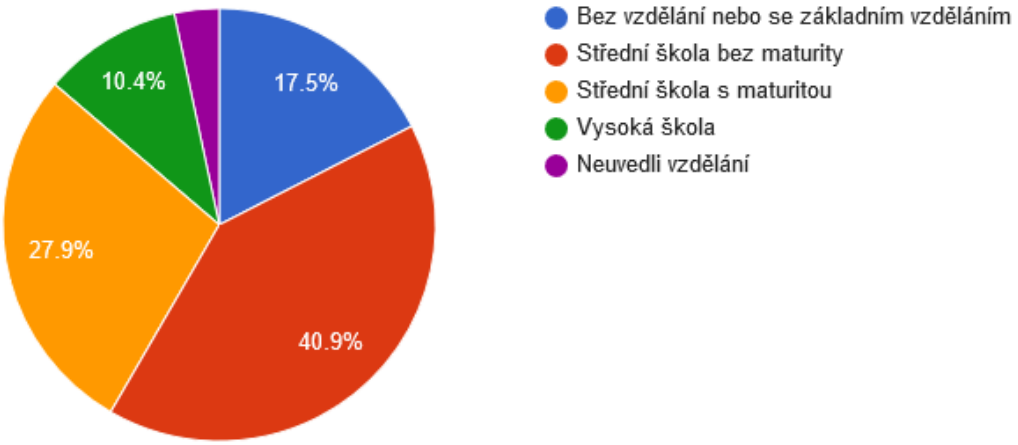

Pramen: ČSÚ

Cílem územního plánu je navrhnout takový rozvoj území obce, který povede k dosažení vyvážených podmínek trvale udržitelného rozvoje území a k vytvoření podmínek pro stabilizaci obyvatelstva v území. V řešeném území jsou vymezeny zastavitelné plochy a to zejména pro bydlení, ale také pro zemědělskou výrobu a zahradnictví a pro sportovně rekreační vyžití. V obci je také možné využít smíšené plochy pro podnikání a služby, což zvýší potenciál pro rozvoj celého území.

Spolková činnost

V obci působí sbor dobrovolných hasičů, který funguje od roku 1895. Sbor úzce spolupracuje s obcí například při pořádání kulturních, či sportovních akcí. Dále se SDH účastní množství hasičských závodů. Na území působí fotbalový klub FC Kňovice. V obci dále působí honební společenstvo a myslivecký spolek Kňovice. I tyto organizace s obcí úzce spolupracují.

3. Hospodářství

Počet ekonomicky aktivních osob je 164. Z tohoto počtu je zaměstnaných osob 150 a uchazečů o zaměstnání je 16. Většina ekonomicky aktivních obyvatel dojíždí za prací mimo obec. Z obce vyjíždí za prací 69 obyvatel a to především do blízkých Sedlčan, Příbrami, či do hlavního města Prahy. Do obce za prací dojíždí pouze dva zaměstnanci. Nezaměstnanost od roku 2007 stále roste.

V roce 2013 působí na území obce Kňovice nejvíce podnikatelské subjetky ve službách a to celkem 47,19%. Služby také zaměstnávají nejvíce obyvatel obce, a to 69. Na průmysl a stavebnictví je zaměřeno 32,58% podnikatelských subjektů a na zemědělství a lesnictví připadá 14,61% subjektů. V průmyslu a stavebnictví je zaměstnáno 54 osob, zatímco v zemědělství pouze 17. Do severní části katastru okrajově zasahuje část dobývacího prostoru ukončené povrchové těžby výhradního ložiska kamene pro hrubou a ušlechtilou kamenickou výrobu.

Graf č. 4: Struktura podnikatelských subjektů podle odvětví v obci Kňovice v roce 2013

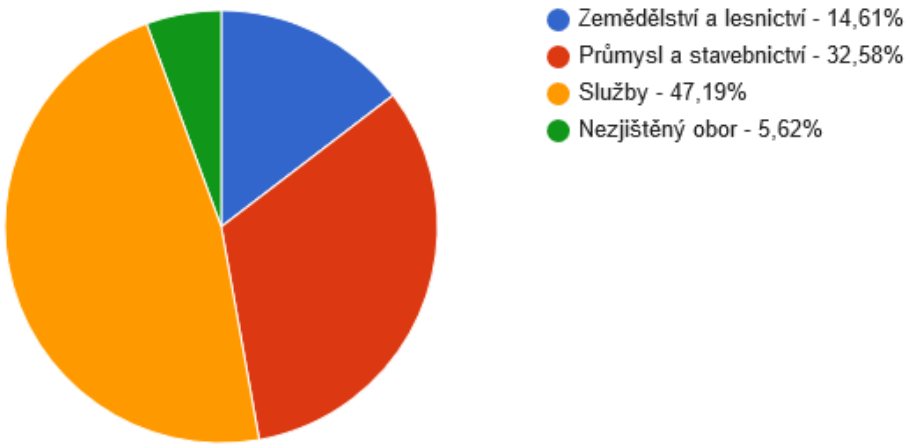

Pramen: ČSÚ

Podnikatelské subjekty, které v obci působí, spadají do kategorie mikropodniků. Mikropodniky, tedy

podniky do deseti zaměstnanců jsou v obci tři. (viz. tabulka č. 2)

Tabulka č. 2: Struktura podnikatelských subjektů podle velikosti v obci Kňovice v roce 2013

Počet zaměstnanců	Kategorie	Absolutně	Relativně (%)
do 10	mikropodniky	3	-
10-49	malé podniky	0	-
50-249	střední podniky	0	-
250 a více	velké podniky	0	-
nezjištěno	-	47	-

Pramen: ČSÚ

Veškerá zařízení základní i vyšší občanské vybavenosti jsou v Sedlčanech, popřípadě v Příbrami.

Podnikatelské subjekty

Na území obce se nenachází mnoho pracovních příležitostí. V obci působí několik soukromých živnostníků a podnikatelů se svými firmami typu mikropodniků.

4. Infrastruktura

Silnice

Dopravní osou území je silnice silnice II/119 (Sedlčany-Dobříš). Dále územím prochází silnice III/10520 (Nová Ves-Radíč). Dostupnost do blízkých měst je vyhovující, stejně tak do hlavního města Prahy. V řešeném území se nenachází čerpací stanice.

Technická infrastruktura

Obec Kňovice je zásobována pitnou vodou z vodojemu, do něhož jsou napojeny výtlaky čerpadel ze čtyř stávajících vrtů. Domovními studnami jsou zásobovány oblasti Úsuší a Chýnova a také některé nemovitosti v Kňovicích a Kňovičkách. Území není vybaveno splaškovou kanalizací. Splaškové vody z rodinných domů jsou odváděny do domovních ČOV, nebo do jímek, které jsou odváženy na ČOV v Sedlčanech. Realizace kanalizace a ČOV je závislá na investičních prostředcích a v současné době je její realizace ve fázi studií. Celá obec je elektrifikovaná. Nachází se zde čtyři odběratelské trafostanice, které jsou plně vyhovující. Realizace páté je v plánu v souvislosti s novou výstavbou. Obec není plynofikovaná. K dispozici jsou uliční telekomunikační rozvody (internet, telefon, satelitní vysílání atd.), které budou postupně realizovány i do míst budoucí zástavby. Venkovní osvětlení obce je v dostačujícím stavu. Je v plánu pouze dobudování osvětlení ve vazbě na novou zástavbu.

Odpad

Likvidace komunálního odpadu je řešena odvozem na centrální řízenou skládku mimo katastrální území. V Kňovicích a Kňovičkách jsou vymezeny plochy pro umístění kontejnerů na dočasné shromažďování tříděného odpadu. Sběrné nádoby na sklo, papír, kov a nápojové kartony jsou umístěny pod budovou č. p. 4, dále pak na sídlišti a v Kňovičkách. Sběr kovového odpadu pořádá každý rok většinou v měsíci květnu Sbor dobrovolných hasičů Kňovice. Nebezpečný odpad mohou občané v daném termínu umístit před budovou obecního úřadu v Kňovicích a na návsi v Kňovičkách. V řešeném území nejsou a nebudou

zřizovány skládky, ani sběrné dvory.

Doprava

Hromadná doprava je zajišťována autobusovými spoji. V obci mají zastávku autobusové linky Praha - Sedlčany - Milevsko, Sedlčany - Praha a Sedlčany - Křepenice. Autobusová doprava zajišťuje celkem dostačující spojení Kňovic s obcemi, či městy. Na území obce se v současné době nevyskytuje žádná jiná doprava.

Komunikace pro pěší a cyklisty

Katastrálním územím obce jsou vedené dvě značené pěší turistické trasy a dvě cyklistické trasy. Pro tuto potřebu je možné využívat i síť místních a účelových komunikací.

5. Vybavenost obce

Domovní a bytový fond

Je v plánu takový rozvoj území obce, který povede k dosažení vyvážených podmínek trvale udržitelného rozvoje území a k vytvoření podmínek pro stabilizaci obyvatelstva. V Kňovicích jsou vymezeny zastavitelné plochy, které umožní další rozšíření zástavby obce. Jedná se zejména o zastavitelné plochy pro bydlení.

Tabulka č. 3: Domovní a bytový fond v obci Kňovice dle SLDB 2011

Počet domů	124
Počet obydlených domů	97
Podíl obydlených domů	78,23%
Podíl obydlených domů v ČR	83,40%
Počet rodinných domů	93
Podíl rodinných domů	75,00%
Podíl rodinných domů v ČR	72,18%
Podíl bytových domácností vybavených počítačem a připojením na internet	46,22%
Podíl bytových domácností vybavených počítačem a připojením na internet v ČR	53,00%

Pramen: ČSÚ

Zdravotnictví

V obci se nevyskytuje zdravotní zařízení, lékař, či zubař. Chybí zde také lékárna. Obyvatelé musí za lékařskou péčí dojíždět do blízkých Sedlčan, Prahy Příbrami, Benešova atd.

Školství

Obec nedisponuje ani mateřskou ani základní školou. Děti je možné umístit do přilehlých obcí, či měst, které touto vybaveností disponují. Střední školství je dosažitelné v blízkých větších městech.

Sociální péče

Obec nedisponuje žádným zařízením typu domu s pečovatelskou službou či domovem důchodců. V případě potřeby musí obyvatelé využít služby těchto zařízení v okolí.

Kultura v obci

V obci se pořádá množství kulturních, společenských, či sportovních akcí. Většinu akcí pořádá SDH Kňovice, dále FC Kňovice, Myslivecký spolek Kňovice a místní ženy. Každoročně se v obci rozsvěcí Vánoční stromeček, u kterého se zpívají koledy za doprovodu dětských muzikantů. V prosinci se v hostinci na Kovárně pořádá Mikulášská nadílka pro děti. V hostinci se také každoročně koná Hasičský ples a Sportovní ples, Pouťová zábava atd. Konají se zde i další akce pro děti, mezi které patří například Drakiáda (soutěž létajících draků), či dětský den. Občanům jsou k dispozici sportovní a dětské hřiště nacházející se v území.

Z hlediska sociálního je na tom území velmi dobře. Vykazuje mírně nadprůměrnou hodnotu indikátoru. Hodnota řešeného indikátoru dosahuje 1,1902, průměrná hodnota indikátoru je 1. (zdroj Moniqua, ČZU Praha)

6. Životní prostředí

Řešené území je krajinářsky i ekologicky velmi hodnotné. Území spadá do oblasti kvalitního krajinného rázu s klidným a zdravým životním prostředím. Krajinné prvky v území jsou zastoupeny lesními porosty, vodními toky, rybníky a nivami vodních toků. Na území se nachází památný strom dub letní.

Koeficient ekologické stability vyjadřuje poměr mezi přírodně stabilními plochami (jako jsou lesy, zahrady atd.) a plochami zastavěnými či intenzivně zemědělsky obdělávanými (tzv. nestabilními). Vyšší hodnota koeficientu obecně značí příznivější stav, hodnota vyšší než 1 znamená vyváženou (stabilní) krajinu. V obci Kňovice dosahuje koeficient hodnoty 0,58.
Pramen: ČSÚ

Celková plocha území obce je 872,22 ha. Z grafu č. 5 je patrné, že obec má převážně zemědělský charakter, výměra orné půdy je více než polovina (55%). Další největší zastoupení má lesní půda a to celkem 26,1%.

Graf č. 5: Struktura využití půdy

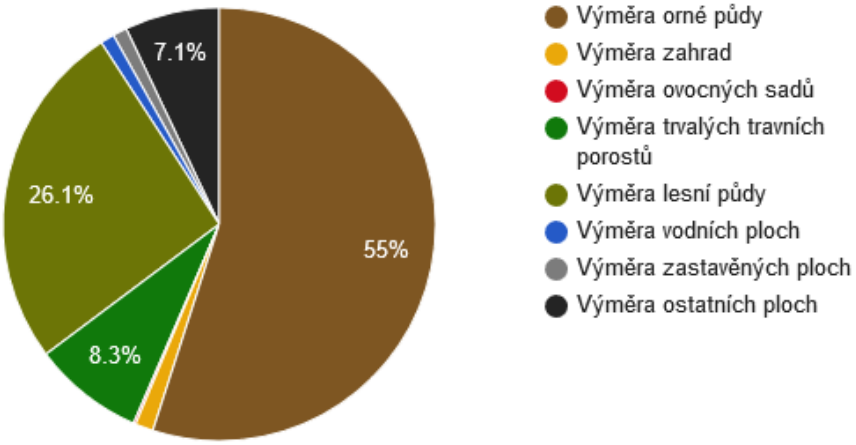

Pramen: ČSÚ

Kvalita ovzduší je poměrně příznivá. Na území obce není žádný velký ani střední zdroj znečišťování ovzduší. Obec není plynofikována, proto je ovzduší v obci ovlivňováno především emisemi z lokálních zdrojů tepla na pevná paliva.

Podmínkou územního plánu při rozvoji území je zachování a obnova kvalit krajiny, s ochranou přírody a životního prostředí.

7. Správa obce

V Kňovicích je voleno celkem sedm zastupitelů. Obec má zřízený kontrolní a finanční výbor. Každý výbor má jednoho předsedu a dva členy.

Obec je členem Sdružení obcí Sedlčanska.

Z hlediska správy obce je v následující tabulce nastíněn vývoj rozpočtového hospodaření obce v daném časovém intervalu. Z tabulky je patrné, že ve všech řešených letech docházelo k přebytku příjmů nad výdaji. Rozpočet je teda vyrovnaný a dochází k přebytkovému hospodaření. Příjmy v roce 2013 činily 3 907 Kč a výdaje 2 952 Kč.

Tabulka č. 4: Vývoj rozpočtového hospodaření obce Kňovice v letech 2009 - 2013 (v tis. Kč)

	2009	2010	2011	2012	2013
Daňové příjmy	2 432	2 603	2 610	2 726	3 105
Nedaňové příjmy	601	742	665	611	661
Kapitálové příjmy	15	12	10	17	0
Neinvestiční přijaté dotace	16	106	66	75	141
Investiční přijaté dotace	0	0	0	0	0
Příjmy	3 064	3 463	3 351	3 429	3 907

	2009	2010	2011	2012	2013
Běžné výdaje	1 695	2 649	2 566	2 201	2 618
Kapitálové výdaje	757	46	148	7	334
Výdaje celkem	2 452	2 695	2 714	2 208	2 952
Saldo příjmů a výdajů	612	768	636	1 221	955
Podíl kapitálových výdajů	30,86%	1,71%	5,46%	0,33%	11,31%
Podíl běžných výdajů na celkových příjmech	55,33%	76,49%	76,59%	64,19%	67,01%

Pramen: ČSÚ

Největší položku příjmů tvoří daňové příjmy, které jsou v porovnání s krajem i ČR vyšší, stejně tak příjmy nedaňové. Ostatní příjmy jsou v porovnání s krajem menší, což je patrné z grafu č. 6.

Graf č. 6: Srovnání struktury rozpočtových příjmů v období 2009 - 2013

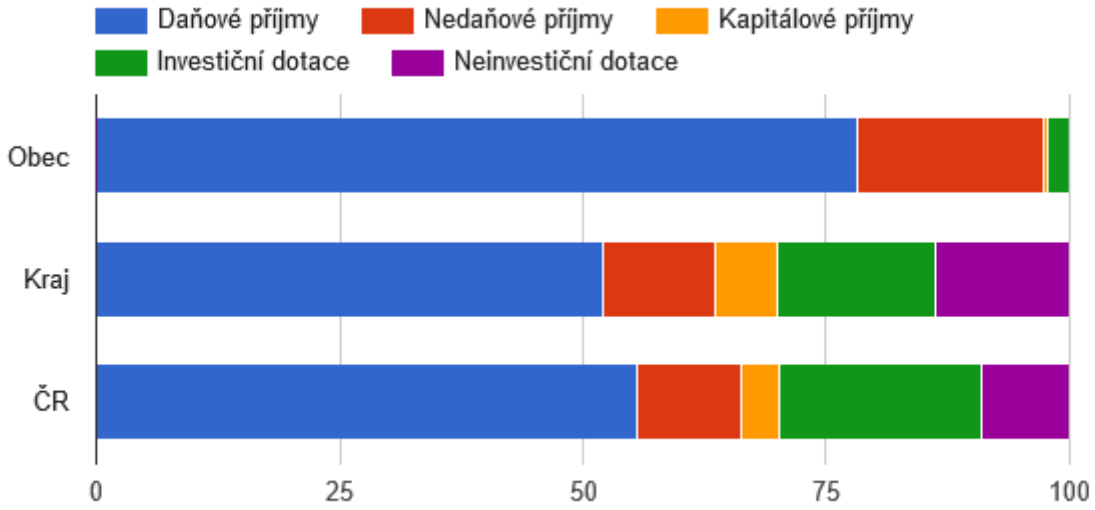

Pramen: ČSÚ

Dle územního plánu obce Kňovice lze předpokládat výrazný rozvoj sídla. Pokud by se naplnily plochy vymezené územním plánem pro novou bytovou výstavbu a pokud by byly využity pro trvalé bydlení, značně vzroste počet obyvatel obce.

A.2 Východiska pro návrhovou část

SWOT analýza

Silné stránky

- **Členství ve Sdružení obcí Sedlčanska**
- **Aktivní spolková činnost**
- **Možnost sportovního vyžití v obci**
- **Rozvinuté informační kanály obce (webové stránky, SMS)**
- **Historický charakter obce**
- **Klidný život**
- **Aktivní spolková činnost**
- **Ekologicky stabilní krajina**
- **Příznivá makroregionální poloha**
  Blízkost a dobré spojení s hlavním městem Prahou
- **Podpora rozvoje turistického ruchu**
- **Plochy pro bydlení, či občanskou vybavenost**
- **Rozvoj turistického ruchu**

Slabé stránky

- **Značná vyjížďka obyvatel za prací**
- **Špatný stav komunikací pro pěší**
- **Chybějící prvky občanské vybavenosti**
- **Absence splaškové kanalizace a ČOV**
- **Omezená ekonomická základna**

Příležitosti

- **Zajištění měření rychlosti v obci**
- **Historický charakter obce**
- **Členství v rozvojových sdruženích**
- **Možnost získání zdrojů financí z dotačních fondů pro rozvoj obce**
- **Rekonstrukce veřejného osvětlení**
- **Oprava komunikací pro pěší**
- **Úprava veřejného prostranství**
- **Opravy kapliček na území obce**

Hrozby

- **Nižší komunitní aktivita obyvatel**
- **Nevyhovující dotační tituly**
- **Nedostatek financí**

B. NÁVRHOVÁ ČÁST

B.1 Strategická vize

Dlouhodobá vize zachycuje představu o budoucnbosti obce. Nastíní budoucí směr rozvoje a zároveň představuje cílový stav obce. Strategická vize obce je definována zejména na základě výsledků a závěrů předchozích bodů analytické části (části A.1 + A.2) a také na základě jednání pracovní skupiny. K naplnění vize je stanoveno několik dlouhodobých cílů, které odpovídají výsledkům SWOT analýzy a připomínkám shromážděných při projednání analytické a návrhové části.

Strategická vize zní:

Kňovice jsou příjemným, bezpečným místem, poskytujícím kvalitní zázemí pro život obyvatel. Soužití občanů je podpořeno dostačujícím kulturním a sportovním vyžitím. Kvalitní technická infrastruktura a zachovaný krajinný a historický ráz území zajišťuje občanům příznivé podmínky pro život v obci.

B.2 Cíle, opatření a aktivity

Vysoká důležitost — Střední důležitost — Nízká důležitost

Cíl : „Zlepšení situace v oblasti veřejné infrastruktury a zajištění bezpečnosti dopravního provozu v obci”

Cílem je dobudovat inženýrské sítě a zajistit další potřebný zdroj pitné vody, zvýšit kvalitu v oblasti dopravní infrastruktury a zajistit bezpečnost v obci.

Opatření : „Dobudování technické infrastruktury” V obci je prioritou vybudování kanalizace a ČOV. Území není vybaveno splaškovou kanalizací. Splaškové vody jsou odváděny do domovních ČOV či jímek, které jsou odváženy na ČOV v Sedlčanech. V obci je třeba zajistit další zdroj pitné vody. Obec je zásobována pitnou vodou z vodojemu či domovními studněmi.	**Od - do**	**Odpovědnost**	**Náklady (tis. Kč)**	**Zdroj financování**
„Vybudování kanalizace a ČOV”	2016 - 2022	obec	30000000	Vlastní + externí
„Vybudování dalšího zdroje pitné vody”	2020 - 2024	obec	800000	Vlastní + externí
Opatření : „Zlepšení dopravní infrastruktury a zajistit bezpečnost silničního provozu v obci” V obci je třeba realizovat opravu místních komunikací a chodníků. Dále je v plánu zajistit bezpečný provoz v obci vybudováním radaru a realizovat rekonstrukci veřejného osvětlení v obci.	**Od - do**	**Odpovědnost**	**Náklady (tis. Kč)**	**Zdroj financování**
„Oprava komunikací” Oprava místních komunikací	2017 - 2026	obec	3000000	Vlastní + externí
„Oprava a výstavba chodníků/komunikací pro pěší” Oprava komunikací pro pěší	2017 - 2026	obec	600000	
„Zajištění radaru v obci”	2016 - 2017	obec	250000	Vlastní + externí
„Rekonstrukce veřejného osvětlení”	2020 - 2026	obec	500000	Vlastní + externí

Cíl : „Rekonstrukce majetku obce”

Cílem je zlepšení vzhledu a vybavenosti obce. Tím bude zajištěn příjemnější život v obci.

Opatření : „Rekonstrukce bytové jednotky” V Kňovicích je nutná oprava budovy č. p. 4, tedy bytovky v obci.	**Od - do**	**Odpovědnost**	**Náklady (tis. Kč)**	**Zdroj financování**
„Rekonstrukce bytové stavby č. p. 4”	2018 - 2020	obec	5000000	Vlastní + externí
Opatření : „Oprava a údržba obecního majetku” Je třeba realizovat úpravy před Obecním úřadem a opravu samotného úřadu. Dále zajistit příjemné prostředí v okolí OÚ. V obci je plánováno zvelebení veřejného prostranství instalací laviček.	**Od - do**	**Odpovědnost**	**Náklady (tis. Kč)**	**Zdroj financování**
„Oprava a údržba obecního úřadu”	2017 - 2026	obec	1000000	Vlastní + externí
„Úprava veřejného prostranství” Obec má v plánu realizovat instalaci laviček na veřejných prostranstvích	2017 - 2022	obec	200000	Vlastní + externí
Opatření : „Obnova sakrálních staveb” Na území obce je v plánována rekonstrukce kapličky.	**Od - do**	**Odpovědnost**	**Náklady (tis. Kč)**	**Zdroj financování**
„Opravy kapliček na území obce”	-	obec	500000	Vlastní + externí

Cíl : „Rekonstrukce objektů pro sporotvní a mimoškolní vyžití”

Cílem je zlepšení vybavenosti obce a podpora volnočasových aktivit v obci. Je v plánu vytvořit vhodné prostředí pro mimoškolní vyžití.

Opatření : „Podpora volnočasových aktivit v obci” V obci se nachází dětské hřiště, které je v plánu rozšiřovat.	**Od - do**	**Odpovědnost**	**Náklady (tis. Kč)**	**Zdroj financování**
„Rozšíření dětského hřiště”	2017 - 2018	obec	100000	Vlastní + externí
„Oprava šaten a tribuny na hřišti”	2017 - 2020	obec	300000	Vlastní + externí

B.3 Podpora realizace programu

Realizace PRO

V rámci programu rozvoje obce Kňovice 2016 - 2026 jsou definovány základní priority rozvoje obce pro nadcházejících 10 let. V dokumentu jsou stanoveny cíle, ale i konkrétní aktivity vedoucí k jejich naplnění, včetně předpokládaných termínů realizace a nákladů. Jejich realizace je závislá na zdrojích financování. Je počítáno s kombinací zdrojů z Fondů EU, ze státního rozpočtu, krajského rozpočtu a rozpočtu obce.

Pro úspěšnou realizaci PRO a naplnění jejích cílů je důležité zaměřit se především na efektivní spolupráci jednotlivých aktérů, a to konkrétně obce, spolků, občanů i subjektů v obci.

Monitoring PRO

Zajišťování naplňování programu bude mít na starosti zastupitelstvo obce v čele se starostou. Monitoring bude provádět zastupitelstvo obce každé 4 roky. K monitoringu budou shromažďovány informace o průběhu realizace dílčích aktivit jednotlivých opatření a programových cílů.

Budou sledovány zejména:

- naplňování aktivit naplánovaných na daný rok - které byly realizovány, které realizovány nebyly (a proč)
- příprava - finanční náročnost
- vyhledávání a zajišťování zdrojů financování aktivit PRO
- projednání změn PRO
- schvalování aktualizace PRO

Plnění strategie bude kontrolováno minimálně každé 2 roky a bude vyhodnocováno, do jaké míry byly naplánované záměry skutečně realizovány či z jakých důvodů případně realizovány být nemohly. Současně budou případně přehodnoceny jednotlivé záměry z hlediska možnosti a potřebnosti jejich realizace a bude také zkontrolováno nastavení priorit záměrů.

Dokument bude zveřejněn na internetových stránkách obce a zároveň bude k nahlédnutí, případně i k zapůjčení v listinné podobě na obecním úřadě.

Aktualizace PRO

Aktualizace PRO se bude provádět dle potřeby, nejméně však jednou za 4 roky. Zhodnocení naplňování provede starosta nebo jím pověřená osoba na základě prostudování stávajícího Programu rozvoje obce Kňovice a předložením návrhů na změnu zastupitelstvu obce.

Přehodnocení mohou předcházet doplňující dotazníková šetření, která mohou nastínit názor veřejnosti na jednotlivé aspekty života v obci. Mohou sloužit jako zpětná vazba pro vyhodnocení, zda se řešené potřeby v obci zlepšily či nikoli.

Závěr

Zastupitelstvo obce schválilo dokument Program rozvoje obce Kňovice dne: 21.9. 2016