

# PROGRAM ROZVOJE OBCE HORNÍ BLUDOVICE

## NA OBDOBÍ LET 2017 - 2027

Tento Program rozvoje obce Horní Bludovice na léta 2017 - 2027 byl projednán a schválen Zastupitelstvem obce Horní Bludovice dne 14.12.2016 pod usnesením č. 12/ZO/06/2016. Aktualizace - rok 2017: projednána a schválena Zastupitelstvem obce Horní Bludovice dne 13.12.2017 pod usnesením č. 11/ZO/06/2017. Aktualizace - rok 2018: projednána a schválena Zastupitelstvem obce Horní Bludovice dne 12.12.2018 pod usnesením č. 15/ZO/06/2018. Aktualizace - rok 2020: projednána a schválena Zastupitelstvem obce Horní Bludovice dne 09.12.2020 pod usnesením č. 04/ZO/05/2020. Aktualizace - rok 2022: projednána a schválena Zastupitelstvem obce Horní Bludovice dne 13.04.2022 pod usnesením č. 04/ZO/02/2022. Aktualizace - rok 2024: PRVNÍ - projednána a schválena Zastupitelstvem obce Horní Bludovice dne 14.02.2024 pod usnesením č. 117/ZO/10/2024. DRUHÁ - projednána a schválena Zastupitelstvem obce Horní Bludovice dne 04.12.2024 pod usnesením č. 180/ZO/15/2024. Aktualizace - rok 2026: projednána a schválena Zastupitelstvem obce Horní Bludovice dne 15.04.2026 pod usnesením č. 254/ZO/22/2026.

# Úvod

---

Akceschopnost obce je dána její připraveností v oblasti monetární a fiskální politiky. V úvahu je třeba brát marketingové hledisko, zejména problematiku SWOT analýzy, tj. analýzy silných a slabých stránek, příležitostí a ohrožení.

Rozvoj obce, která přešla od cetrálně řízené ekonomiky na ekonomiku tržní, je vázán na důležitý dokument, jímž je zmiňovaný "Program rozvoje obce na léta 2017 -2027".

Přípravné práce na výše citovaném programu byly doménou všech zastupitelů. Byly zpracovány jednotlivé kapitoly rozvoje obce ve vztahu k sociálním, technickým a strategickým potřebám občanů a chodu obce. Svoji významnou roli při tvorbě tohoto projektu hrály jednotlivé komise, které byly zřízeny radou obce, a výbory, jejichž existence je dána zákonem o obcích.

V průběhu roku byly předkládány návrhy a doporučení dle programu rozvoje, které vycházely zejména z předložených volebních programů zúčastněných stran v komunálních volbách.

Program rozvoje obce je dokumentem rozvojovým. Jeho další realizace je závislá na stavu fiskální politiky a efektivního využívání veřejných finančních prostředků.

Z citovaných skutečností vyplává, že před všemi členy zastupitelstva stojí nelehký úkol, který budou moci ve finále hodnotit občané obce, a věřím, že každý jednotlivec z řad zastupitelů bude úspěšně prezentovat a osvětlovat problematiku rozvoje v jednotlivých částech obce.

Nastane-li realizace projektu, pevně věřím ve spoluúčast všech zastupitelů a v součinnost našich občanů.

Přípravné práce byly ukončeny a cílem je dosáhnout realizace daných plánů. Úkoly jsou náročné, ale věřím v jejich úspěšnou realizaci.

Jana Pohludková

# A. ANALYTICKÁ ČÁST

---

## A.1 Charakteristika obce

### 1. Území

#### a) Poloha

Obec Horní Bludovice se nachází v Moravskoslezském kraji. Rozkládá se na jihozápadním okraji okresu Karviná, ke kterému byla připojena ke dni [1. lednu 2007](#) (do té doby byla součástí [okresu Frýdek-Místek](#)). Z hlediska [soudní](#) soustavy obec zůstala v obvodu Okresního soudu ve Frýdku-Místku. Obcí s rozšířenou působností je město Havířov.

Katastrálně je obec tvořena katastrálním územím Horní Bludovice a Prostřední Bludovice. Obec má bližší označení částí, a to: Záguří, Valašinec, Dědina, Nová Dědina, Dubina, Lipky, Kempjany, Sedláky, Pustky, Špluchov a Amerika. Obec sousedí s okresem Frýdek-Místek, přímo hraničí s městem Havířovem a obcemi Těrlicko, Žermanice, Bruzovice a Kaňovice. Svou polohou a malou vzdáleností od města Havířova tvoří Horní Bludovice ve své podstatě jeho předměstí.

Z hlediska klimatologického se obec nachází v mírně teplém, velmi vlhkém, pahorkatinovém okrsku mírně teplé oblasti. Dlouhé léto, teplé a mírně suché jaro, teplý a mírně suchý podzim, krátká a mírná zima s krátkým trváním sněhové pokrývky jsou podstatné znaky polohy obce.

Obec leží mezi dvěma vodními díly - Těrlickou a Žermanickou přehradou. Je položena v pestrém a členitém terénu Ostravské plošiny a Pobeskydské pahorkatiny v nadmořské výšce od 260 do 344 m n.m. Jedním z nejvyšších míst (331 m n.m.) je kopec Kohut, odkud se naskýtá celkem ucelený pohled nejen na celou obec, ale i na nejbližší i vzdálené okolí.

Údolím obce protéká řeka Lučina pramenící pod horou Prašivá v Beskydech a vlévající se do řeky Ostravice pod Slezskoostravským hradem. Tato řeka rozděluje obec na dvě části. Dále se zde nachází místní vodní toky - Špluchovský potok, Záguřský potok a několik bezejmenných potoků.

Podél řeky Lučiny se nachází regionální biocentrum přírodní památka Stará řeka s více než 5700 druhů ohrožených živočichů (zejména obojživelníků a plazů), dále regionální biokoridor a lokální biocentrum (vodohospodářsky, krajinněesteticky a ekologicky významné břehové porosty, mokřiny, meandry, zbytky slepých ramen). Lokální biokoridory se nacházejí také v bezprostředním okolí některých místních potoků. Na pravém břehu řeky Lučiny pod stavbou čističky odpadních vod splaškové kanalizace mezi částí Dědina a Lipky se nachází místo aktivní svahové deformace. Okolí místních lesíků jsou lemována ochrannými pásy lesa. Využití území obce je dále limitováno ochrannými pásmy plynoucími zejména z průběhu vzdušného vedení vysokého napětí elektrické energie, vodovodních přivaděčů vodojemu umístěného na Záguří, z existence hřbitova a záplavového území. Části Dědina, Nová Dědina a Dubina se nacházejí v území s vyšší pravděpodobností výskytu archeologických situací.

Obec má rozlohu 898 hektarů. Výměra orné půdy je 522,91 ha a zaujímá 58,22% z celkové plochy obce, lesy tvoří 11,27% plochy.

Obec Horní Bludovice je tvořena vesnickou krajinou, která je hodně zastavěná a přeměněná výstavbou, přičemž dochovaný způsob zastavění obce je bezesporu kulturní hodnotou. Pro tuto oblast je typická rozptýlená slezská zástavba, která se však v Horních Bludovicích vyvinula do prakticky rovnoměrné kobercové zástavby na celém území obce. Blízkost Havířova tak kromě bezesporu řady pozitivních

skutečností je v tomto případě problémem. Z urbanistického hlediska je nejzajímavější zástavba v jihozápadní části obce, kde díky méně intenzivní výstavbě zůstal zachován původní charakter zástavby osamocenými chalupami uprostřed malých políček a luk.

Zastavitelné plochy jsou z důvodu rozptýlené slezské zástavby rozprostřeny po celém území obce. Plochy navržené k zastavění přednostně doplňují oboustranné obestavění stávajících komunikací, využívají proluky mezi zástavbou nebo na zastavěném území těsně navazují. Velkým problémem je však to, že na značném množství pozemků je více než 15 let schválena výstavba, kterou však žadatelé vůbec nezačali realizovat. Z tohoto důvodu má obec tolik schválených stavebních pozemků, a je velmi obtížné, či zcela nereálné, navrhovat pro výstavbu další pozemky.

Zastavěné území obce plní převážně funkci obytnou. Horní Bludovice patří mezi výrazně se rozvíjející obce, které jsou integrovanou součástí sídelní struktury širšího regionu. Předpokládá se výrazný růst počtu obyvatel v obci až na cca 2.500 do roku 2025. Je to dáno atraktivní příměstskou polohou obce.

## **b) Historické souvislosti**

Obec Bludovice, ještě nerozdělená, vznikla na počátku 14. století. První dochovaná zpráva pochází z roku 1335, kdy ji založil pravděpodobně šlechtic Blud z Jičína z okruhu prvního těšínského vévody Měška, kterého připomíná dřevěná socha před budovou obecního úřadu v centru obce. Z této doby pochází rovněž první zpráva o existenci farního kostela. Postupně docházelo k rozdělování obce na Horní a Dolní (později byla připojena k městu Havířovu), následně vznikla ještě část Prostřední.

Horní Bludovice tvořily v roce 1573 samostatný statek, patřící Bludovickým z Bludovic. Někdy v průběhu 18. století za Rymultovských z Kornic zde byl postaven barokní zámek, který se však do dnešní doby nedochoval. Roku 1904 byla v Horních Bludovicích otevřena první obecná škola. V roce 1909 byl založen dosud fungující Sbor dobrovolných hasičů. Obě obce se v roce 1913 rozhodly společně postavit novou budovu školy, která byla uvedena do provozu v roce 1914. Roku 1930 byla v Horních Bludovicích vysvěcena nová kaple svatého Jana Nepomuckého, která dnes patří spolu s pomníkem obětem obou světových válek, sochou svatého Jana Nepomuckého, několika dřevěnými a kamennými kříži a dřevěnou zvoničkou k pamětihodnostem obce.

Prostřední Bludovice vznikly jako obec a statek roku 1711. V roce 1875 bylo povoleno zřízení obecné školy a stavba vlastní budovy byla ukončena v roce 1898. V roce 1902 započal svou činnost hospodářský spolek. První záznamy o vzniku Tělovýchovné jednoty Sokol pocházejí z roku 1947.

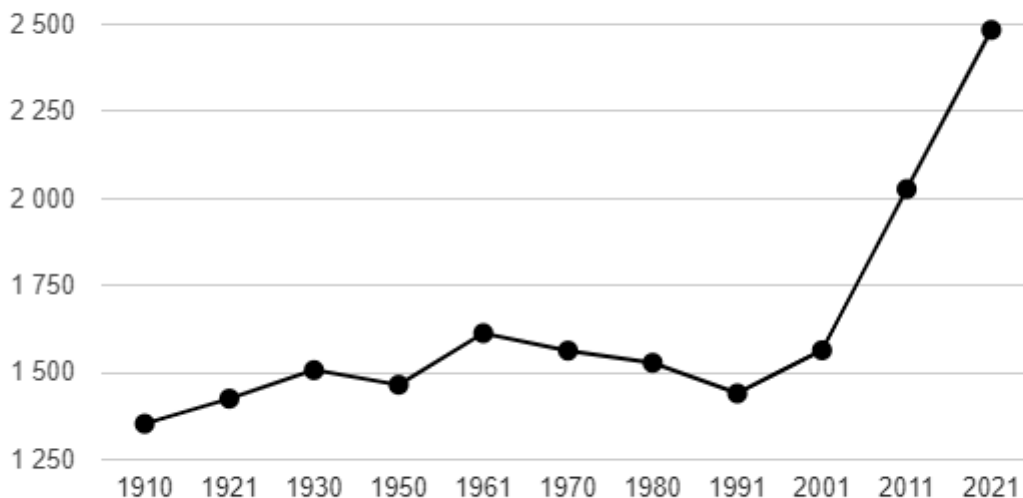
Horní a Prostřední Bludovice měly k sobě blízko již v minulosti a vzájemnost se prohloubila i v poválečném vývoji. Protože obě obce ležely na území jednoho okresu a řadu úkolů řešily společně, došlo v roce 1959 k jejich sloučení s názvem Bludovice. Často však docházelo k nedorozuměním a záměnám s Bludovicemi, které jsou součástí města Havířov a Bludovicemi u Nového Jičína. Bylo proto rozhodnuto změnit název obce na Horní Bludovice.

## **2. Obyvatelstvo**

### **a) Demografická situace**

Na konci roku 2025 bylo v obci Horní Bludovice evidováno 2619 trvale hlášených občanů. Za posledních 15 let došlo k nárůstu o 587 obyvatel. Vývoj počtu trvale hlášených obyvatel dokládá graf a tabulka viz níže.

## Dlouhodobý vývoj počtu obyvatel obce Horní Bludovice od roku 1910



Zdroj: ČSÚ

## Vývoj počtu trvale hlášených obyvatel v obci Horní Bludovice

Stav k:	Počet trvale hlášených obyvatel	Přírůstky	Úbytky
31.12. 2010	2032	131	64
31.12. 2011	2099	162	116
31.12. 2012	2145	159	88
31.12. 2013	2216	128	72
31.12. 2014	2272	143	103
31.12. 2015	2312	52	30
31.12. 2016	2346	118	84
31.12. 2017	2389	128	85
31.12. 2018	2421	120	88
31.12. 2019	2452	113	82
31.12. 2020	2507	142	87
31.12. 2021	2542	117	100
31.12. 2022	2565	118	77
31.12.2023	2635	128	58
31.12.2024	2601	82	116
31.12.2025	2619	110	92

**Zdroj: Obecní úřad Horní Bludovice**

V průběhu roku 2025 docházelo opět k dalšímu zvyšování počtu obyvatel, kdy k 31.12.2025 bylo evidováno 2619 trvale hlášených občanů (nárůst o 18 obyvatel od počátku roku 2025). Přitom počet dětí ve věku od 1 do 15 let činil 425 osob, z toho bylo 228 chlapců a 197 dívek. Detailnější pohled na

strukturu této kategorie osob dále ukazuje, že dětí ve věku 1 - 3 roky bylo 87 a dětí ve věku 6 a 7 let bylo 65. Děti ve věku 15 až 18 let bylo 91. Počet dospělých činil 2103 osob, z toho bylo 1031 mužů a 1072 žen.

Nejčastějšími příchozími jsou mladé rodiny, které si v obci postavily rodinný dům nebo koupily starší nemovitost. Příliv nových mladých rodin svědčí zejména o dobré geografické poloze obce, dobré dopravní obslužnosti a příjemném životním prostředí. Vyrůstající zástavba je dána také územním plánem obce, který obsahuje velké množství ploch určených k zástavbě rodinnými domy.

## **b) Spolková činnost**

V obci jsou činné tyto spolky: komise Rady obce Horní Bludovice Sbor pro občanské záležitosti (SPOZ), Sbor dobrovolných hasičů Horní Bludovice (SDH), FC Horní Bludovice, Klub důchodců, Myslivecký spolek Bukovina Horní Bludovice, Honební společenstvo Zálesí Horní Bludovice, přírodovědně turistický kroužek Smišci, Zimní koupelníci a při místní ZŠ a MŠ funguje Sdružení rodičů a přátel dětí a školy Horní Bludovice (SRPDŠ). Činnost spolků v obci je na dobré úrovni.

**SPOZ** se podílí zejména na zajišťování akcí organizovaných Obcí Horní Bludovice, jako jsou Obecní ples, oslava MDŽ, již tradiční a v širokém okolí oblíbený pochod obcí Bludovické šlápoty, ukončení a zahájení školního roku v místní ZŠ a MŠ, tradiční Vánoční jarmark, Mikulášská nadílka, vítání občánků, zlaté a diamantové svatby občanů obce, návštěvy občanů u příležitosti jejich životních jubileí.

**SDH Horní Bludovice** zajišťuje výchovu mladých hasičů v kroužku Soptíci, organizují pro děti i dospělé v širokém okolí oblíbenou akci Pálení čarodejnic se stavěním májky, soutěž v požárním sportu Memoriál Karla Petera a pro děti branný den.

**FC Horní Bludovice** zajišťuje pro děti kroužek malých fotbalistů, organizuje pravidelné zápasy v rámci okresního přeboru, které se uskutečňují na místním fotbalovém hřišti a na hřištích hostů, a také fotbalový zápas Memoriál Jaromíra Pastora.

**Klub důchodců**, který má cca 50 členů, každý měsíc pro své členy i případné nové zájemce o členství, organizuje setkání v sále obecního úřadu. Dále jezdívají na výlety a navštěvují kluby důchodců v okolních obcích.

**Myslivecký spolek Bukovina Horní Bludovice** se podílí na akci Bludovické šlápoty a spolupodílí se na drakiádě pro děti organizované spolkem SRPDŠ.

Přírodovědně turistický kroužek **Smišci** umožňuje dětem smysluplné trávení volného času.

**SRPDŠ** se podílí na akcích pro děti při místní základní a mateřské škole jako jsou dětský karneval, hledání velikonočních vajíček, radovánky, drakiáda, pečení perníčků, mikulášská nadílka.

**Zimní koupelníci** sdružující milovníky chladné vody, zimního plavání a otužování ve všech jeho podobách, organizují pravidelné akce Přeplavbu Těrlické přehrady, Mikulášskou štafetovou přeplavbu Žermanické přehrady, Tříkrálový ponor a také různé charitativní akce.

K dalším akcím uskutečňovaným v obci patří turnaj ve stolním tenise, bowlingový turnaj a nově běh Hornobludovická sedmička. Z kulturních pak novoroční koncert v kapli Sv. Jana Nepomuckého.

Téměř všechny spolky každoročně organizují ples.

Obec finančně podporuje spolky formou dotací na jejich činnost.

## **c) Osvětová a informační činnost**

Informace o dění v obci jsou občanům distribuovány prostřednictvím Zpravodaje Horní Bludovice vydávaného ve dvouměsíčních intervalech, který je doručován do každého rodinného domu, dále zveřejněním ve vývěsních skřínkách rozmístěných po obci, na elektronické úřední desce, na internetové stránce obce [www.horni-bludovice.cz](http://www.horni-bludovice.cz), kde si občané mohou nastavit automatické upozornění na nově

zveřejněný příspěvek prostřednictvím e-mailu, a dále na facebooku <https://www.facebook.com/hornibludovice.cz/>.

### 3. Hospodářství

#### a) Ekonomická situace

Charakter ekonomických aktivit v obci:

<b>Zemědělství, lesnictví, rybářství</b>	22
<b>Zpracovatelský průmysl</b>	37
<b>Výroba a rozvod elektřiny, plynu, tepla a klimatizovaného</b>	6
<b>Stavebnictví</b>	38
<b>Velkoobchod a maloobchod; opravy a údržba motorových vozidel</b>	61
<b>Doprava a skladování</b>	9
<b>Ubytování, stravování a pohostinství</b>	6
<b>Informační a komunikační činnosti</b>	7
<b>Činnosti v oblasti nemovitostí</b>	12
<b>Peněžnictví a pojišťovnictví</b>	2
<b>Profesní, vědecké a technické činnosti</b>	42
<b>Administrativní a podpůrné činnosti</b>	10
<b>Veřejná správa a obrana; povinné sociální zabezpečení</b>	2
<b>Vzdělávání</b>	8
<b>Zdravotní a sociální péče</b>	7
<b>Kulturní, zábavní a rekreační činnosti</b>	12
<b>Ostatní činnosti</b>	27
<b>Nezařazeno</b>	19

Odvětvová a velikostní struktura podniků:

<b>Počet subjektů bez zaměstnanců</b>	233
<b>Počet podnikatel. subjektů s 1-9 zaměstnanci</b>	169
<b>Počet podnikatel. subjektů s 10-19 zaměstnanci</b>	6
<b>Počet podnikatel. subjektů s 20-49 zaměstnanci</b>	1
<b>Počet podnikatel. subjektů - nezjištěno</b>	45

#### Charakteristika klíčových podnikatelských subjektů

V obci nejsou žádné velké ani střední podniky, které bychom mohli nazvat klíčovými. Převažují ekonomické subjekty bez zaměstnanců, 169 subjektů má 1 až 9 zaměstnanců, 6 subjektů zaměstnává od 10 do 19 zaměstnanců a 1 subjekt zaměstnává od 20 do 49 zaměstnanců.

#### Spolupráce obce s podnikateli, podpora podnikání

Podle dotazníkového průzkumu je pro většinu podnikajících důležitá spolupráce s obcí. Obec má pouze

omezené možnosti podpory podnikání - inzerce ve Zpravodaji, na internetových stránkách obce, vyvěšení reklamních banerů na prostory u obecního úřadu (plot u obecního domu) či ve vývěsních skřínkách rozmístěných po obci. Dále obec nabízí zapojení místních podnikatelů do výběrových řízení na dodávky a služby pro obec.

### **Plochy pro podnikání (k dispozici, poptávka)**

Obec nedisponuje velkými plochami vhodnými k podnikatelské činnosti. V omezené míře jsou k dispozici prostory v přízemí budovy obecního úřadu.

### **Charakter zemědělské výroby v obci:**

<b>Celková výměra pozemku (ha)</b>	898
<b>Orná půda (ha)</b>	522
<b>Chmelnice (ha)</b>	0
<b>Vinice (ha)</b>	0
<b>Zahrady (ha)</b>	43
<b>Ovocné sady (ha)</b>	1
<b>Trvalé travní porosty (ha)</b>	134
<b>Zemědělská půda (ha)</b>	699
<b>Lesní půda (ha)</b>	101
<b>Vodní plochy (ha)</b>	12
<b>Zastavěné plochy (ha)</b>	27
<b>Ostatní plochy (ha)</b>	59
<b>Koeficient ekologické stability (%)</b>	0,48

### **Občanská vybavenost v obci**

V obci je k dispozici řada služeb pro občany:

- Základní (pětiletá) a mateřská škola
- Obecní úřad s matričním úřadem a kontaktním místem CzechPoint
- Obecní knihovna v Horních Bludovicích
- Česká pošta provozovaná formou Pošta Partner
- MUDr. Josef Koutník, obvodní lékař pro dorost a dospělé
- MUDr. Dagmar Voznicová, zubní lékařka
- prodejna potravin v Dědině (R. Šulcová)

- a dále - Zakázkové pekařství Horní Bludovice, stavební práce Stanislav Veselka, Zahradnictví Trvalka, Voda-plyn-topení Ivo Ševčík, Restaurace a bowling bar Na Zaguří, připojení k internetu Radomír Hrabec, vzduchotechnická zařízení Martin Peter, vzduchotechnická zařízení Ing. Luděk Macek, klinická psychologie-poradentství Via Altera, masáže Nytrová, kadeřnictví Šárka Žofková, kadeřnictví Petra Slonková, rostlinná a živočišná výroba Svatomír Marenčák, Hostinec u Svatého Jána, Hostinec U Mokroše,

Krčma U supa, Kameny u Jána, stolařství Interiéry Bílek s.r.o., České regály.cz, stolařství J. Monček, stolařství A. Bezecný, stolařství R. Brückner, zednictví Martin Folwarczny, vodo-topo-zámečnictví Rostislav Křibík, fotografické a video služby Petr Smejkal a mnoho dalších.

## **b) Cestovní ruch**

### **Atraktivita cestovního ruchu (přírodní, kulturní), turistické cíle**

V obci je jediná přírodní památka - Stará řeka. Najdeme ji na jižním okraji obce Horní Bludovice, na pravém břehu řeky Lučiny. Jako přírodní památka byla tato oblast vyhlášena v roce 2002 na rozloze 1,42 ha a nachází se ve výšce 260 - 262 m n.m. Přírodní památku Stará řeka tvoří původně přirozeně meandrující tok řeky Lučiny, který je nyní odstavený od hlavního toku řeky. Oblast poskytuje útočiště mnoha druhům zvláště chráněných živočichů (více než 5700), především obojživelníkům. Na území přírodní památky jsou zachovány pozůstatky měkkého luhu a dále od břehu řeky je mokřad, kde se kromě chráněných obojživelníků daří také plazům. Území je zbytkem regulovaného, původně přirozeně meandrujícího toku Lučiny se zachovanými zbytky měkkého luhu v břehovém porostu. Dále se v centru obce nachází uměle vybudovaný mokřad (za obecním úřadem).

V obci nejsou žádné významné turistické cíle. Za povšimnutí stojí kaple sv. Jana Nepomuckého na Špluchově, socha sv. Jana Nepomuckého na hřbitově zapsaná jako kulturní památka a dále socha sv. Jana Nepomuckého na Nové Dědině, dřevěná zvonice na Zaguří, několik dřevěných a kamenných křížů, z nichž některé jsou zrekonstruované, a pomník obětem obou světových válek v centru obce.

V obci se nachází několik významných vyhlídkových bodů, ze kterých je rozhled na okolní pohoří - Moravskoslezské Beskydy s nejvyšším vrcholem Lysá Hora, Slezské Beskydy s vrcholem Javorový, a také na okolní města (Havířov, Karviná, Ostrava) a obce.

Obcí prochází několik cyklotras.

### **Turistická infrastruktura (ubytování, stravování, služby)**

Turistická infrastruktura v obci se týká pouze stravovacích a pohostinských služeb. Ty nabízejí: Restaurace a bowling bar Na Zaguří, Hostinec u Svatého Jána, Hostinec U Mokroše, Krčma U supa.

V obci se nenachází poskytovatelé ubytovacích služeb. Nenachází se zde ani turistické informační centrum.

## **c) Trh práce**

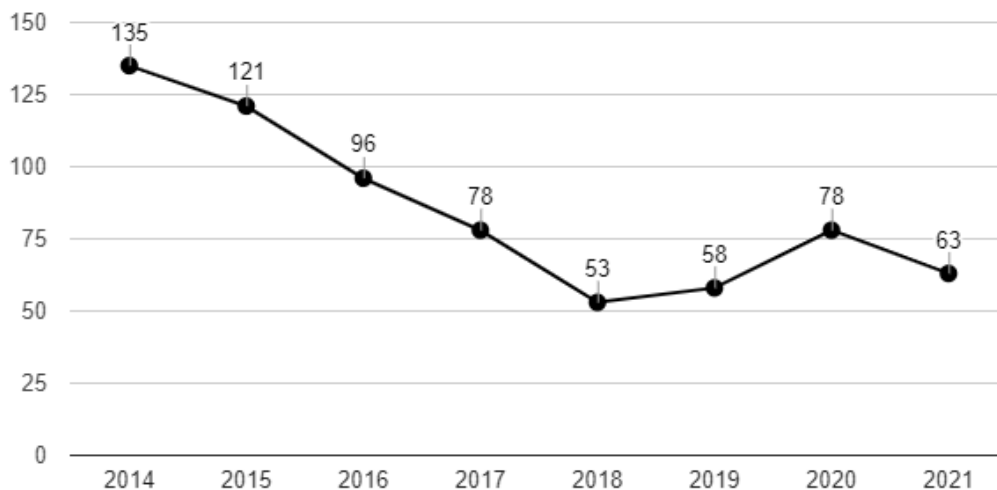
### **Obyvatelé v aktivním věku (počet, %)**

Vývoj počtu ekonomicky aktivních osob v posledních čtyřech letech znázorňuje následující tabulka:

Stav k:	Počet ekonomicky aktivních obyvatel (EAO)	Podíl EAO na celkovém počtu obyvatel
31.12.2015	1556	67,30 %
31.12.2014	1582	69,63 %
31.12.2013	1578	71,21 %
31.12.2012	1567	73,05 %

## Míra nezaměstnanosti, počet nezaměstnaných, vývoj

### Vývoj počtu nezaměstnaných osob v letech 2014 až 2021



Zdroj: ČSÚ

### **Opatření na podporu zaměstnanosti v obci**

Za účelem podpory zaměstnanosti Obec Horní Bludovice ve spolupráci s Úřadem práce ČR, pobočka Havířov, zaměstnává čtyři až šest osob na veřejně prospěšné práce. Jedná se zpravidla o osoby s trvalým pobytem v obci doporučené pro uvedenou práci úřadem práce. Tito zaměstnanci, přijímaní zpravidla k 1.11. a k 1.4., zajišťují údržbu majetku obce (zimní údržbu, čištění chodníků a komunikací, sečení obecní zeleně, údržbu hřbitova apod.).

## **4. Infrastruktura**

### **a) Technická infrastruktura**

#### **Zajištění pitné vody**

V obci leží významný vodojem Bludovice, do kterého přivádějí vodu přivaděče Bruzovice-Bludovice, Vyšní Lhoty-Bludovice a Bruzovice. Z vodojemu pak vychází sedm významných vodovodních řadů např. Bludovice-Havířov 1, Bludovice-Havířov 2, Bludovice-Životice, Bludovice-Těrlicko.

Zastavěné území obce je zásobované pitnou vodou převážně z tohoto vodojemu Bludovice, a to gravitačním vodárenským systémem společným i pro městskou část Havířov-Město.

Severovýchodní část obce je zásobována vodou z ATS Životice, ležící na území Havířova.

Malá část Záguří je zásobovaná z ATS Těrlicko a jihozápadní část je zásobovaná z přivaděče Bruzovice. Kapacita vodovodních řadů je dostačující pro všechny části obce včetně technického stavu, vyjma vodovodního řadu od středu obce směrem k části Dubina, u kterého je nutná jeho rekonstrukce. Veškeré

vodovodní řady obce provozuje společnost SmVaK Ostrava a.s.

Některé v minulosti postavené vodovodní řady nebyly dosud nedopatřením zkolaudovány, jedná se o vodovodní řad v části Osekovice, Špluchov a Záguří. Práce na jejich dodatečné kolaudaci probíhají.

## **Napojení na kanalizaci**

V obci je kombinovaný systém gravitační splaškové kanalizace se třemi úseky tlakové kanalizace, čtyřmi čerpacími stanicemi splašků a jednou čistírnou odpadních vod umístěnou v lokalitě Zámecká. Tato ČOV slouží k odkanalizování největší zastavitelné plochy v lokalitě Záguří směrem do středu obce. Přečištěné odpadní vody z ČOV jsou vypouštěny do řeky Lučiny. V ostatních částech obce kanalizační řad splaškové kanalizace dosud chybí, je však navržen v Územním plánu obce Horní Bludovice. Okrajové části obce u hranic s Havířovem budou napojeny na kanalizační systém tohoto města.

Veškerou kanalizační síť provozuje společnost SmVaK Ostrava a.s.

Likvidace odpadních vod u objektů mimo dosah splaškové kanalizace je řešena decentralním způsobem, pomocí bezodtokých jímek nebo malých domovních čističek odpadních vod.

## **Plynofikace**

Hlavním zásobovacím plynovodním vedením je středotlaký plynovod vedoucí z regulační stanice Životice přes plynovodní síť Těrlicka, na který jsou napojeny plynovody zásobující většinu zastavěného území Horních Bludovic. Zástavba podél hranice s Havířovem je zásobována ze středotlaké plynovodní sítě tohoto města, severovýchodní část území obce je napojena na nízkotlaký plynovod přivedený z Havířova.

Na tyto plynovodní řady je napojeno zhruba 82% objektů. Odlehlé zastavěné plochy zůstávají bez napojení na plyn.

## **Ostatní technické infrastruktury, zásobování elektrickou energií**

Hlavním zásobovacím vedením elektrické energie je vedení vysokého napětí 22KV, linka VN č. 79, spojující rozvodny Lískovec a Albrechtice. V obci je umístěno 12 distribučních trafostanic, které zásobují všechny lokality obce, jejich kapacita je dostačující.

Veřejné osvětlení v obci je po celkové rekonstrukci (na podzim roku 2015 proběhla výměna všech svítidel za svítidla LED) a pokrývá zhruba 82% území obce.

Připojení domácností na internet je realizováno převážně prostřednictvím mobilních operátorů.

Podél toku řeky Lučiny prochází obcí potrubí průmyslové vody 2x 900 mm Žermanice – ArcelorMittal Ostrava a.s.

## **Nakládání s odpady**

Systém nakládání s odpady v obci je řešen Obecně závaznou vyhláškou Obce Horní Bludovice č. 3/2021. Dle této vyhlášky se komunální odpad v obci třídí na složky: biologický odpad, papír, plasty vč. PET lahví, kovy, sklo, textil, jedlé oleje a tuky, nebezpečný odpad, objemný odpad a směsný komunální odpad. Tříděný odpad je shromažďován do zvláštních sběrných nádob o objemech 240 l, 770 l a 1100 l. Nádoby na tříděné odpady z papíru a nápojových kartonů, plastů a drobných kovů a bioodpadů jsou umístěny u jednotlivých domácností (objem 240 l), resp. v případě domů, ke kterým nelze dojet svozovým vozem, na společných stanovištích (objemy 770 l a 1100 l). V roce 2018 byly některým domácnostem přiděleny kompostéry pro účely předcházení vzniku biologického odpadu. Směsný komunální odpad je shromažďován do sběrných nádob o objemu 110 (120) l, které jsou přidělovány jednotlivým domácnostem, v případě hůře dostupných míst do nádob umístěných na společném stanovišti (objem 1100 l). Nádoby na sklo (1100 l) a jedlé oleje a tuky (240 l) jsou umístěny na společných stanovištích.

Odvoz tříděného odpadu a směsného komunálního odpadu je zajišťován oprávněnou osobou, v předem stanovených termínech. Sběr a svoz nebezpečných složek komunálního odpadu je zajišťován 2x ročně formou mobilní sběrný na předem stanovených stanovištích, taktéž oprávněnou osobou. Sběr stavebního a objemného odpadu je zajišťován smluvně ve sběrném dvoře v sousední obci Těrlicko, dále pro účely odložení objemného odpadu je 1x ročně na pěti místech v obci přistaven velkoobjemový kontejner. Svaz biologického odpadu

je zajišťován v letních měsících oprávněnou osobou.

## **b) Dopravní infrastruktura**

Obcí prochází 5 silnic třetí třídy: III/4731 Sedliště-Horní Bludovice, III/4734 Horní Bludovice-Kaňovice, III/4735 Havířov-Horní Bludovice-Žermanice, III/4739 Horní Bludovice-Václavovice a III/01140 Havířov-Žermanice. Technický stav těchto komunikací třetí třídy v obci je na dobré úrovni. Jako nejdůležitější se jeví silnice č. III/4735, která zajišťuje spojení obce s Havířovem, Žermanicemi a dále napojení na nadřazený komunikační systém (silnice č. I/11 a R 48), a silnice č. III/ 4731 zajišťující spojení obce s Frýdkem-Místkem.

Vzdálenost obce od nájezdů na dálnici je zhruba 14 km ve směru na Olomouc a 12 km ve směru na Polsko.

Dopravní zátěž obce, včetně hluku, je na přijatelné úrovni.

Železnice v obci není zavedena. Nejbližší železniční stanice se nachází v sousedním Havířově.

Délka místních komunikací v obci je 25,8 km. Většina místních komunikací je opravena a je ve velmi dobrém stavu. V nejhorším stavu je místní komunikace 1b v Dědině. Údržba místních komunikací je prováděna obcí zpravidla na vlastní náklady. Většina pozemků pod místními komunikacemi je ve vlastnictví obce, jak ukládá zákon č. 13/1997 Sb., o pozemních komunikacích. Vzhledem k rozlehlosti území obce a typu zástavby je velmi náročné tyto komunikace udržovat. A to i proto, že některé komunikace jsou již nyní přetíženy.

Parkovací místa v obci, vyjma hřbitova a kaple Sv. Jána Nepomuckého, jsou nedostačující a je potřeba jejich rozšíření.

Stávající cyklostezka č. 56 Polsko-Bohumín-Orlová-Havířov-Horní Bludovice-Těrlicko-Smilovice-Jablunkov-Bukovec je v úseku mezi centrem Horních Bludovic a Havířovem přesunuta do polohy na západním břehu řeky Lučiny. Je navrženo prodloužení cyklotrasy č. 6174 Hukvaldy-Malá Prašivá-Vyšší Lhoty-Nošovice-Těrlicko-Záguří podél silnice III. třídy do Havířova formou společné stezky pro pěší a cyklisty a prodloužení cyklotrasy č. 6099 Žermanice-Horní Bludovice podél řeky Lučiny k cyklotrase č. 56 formou samostatné cyklostezky. Cyklotrasa č. 6055 Brušperk-Horní Bludovice zůstává beze změny.

## **c) Dopravní obslužnost**

Příměstská doprava v hlavních tazích okresních silnic do spádových měst Havířova a Frýdku-Místku je zajišťována společností ČSAD Havířov a.s., ČSAD Frýdek-Místek a.s. a v části Špluchov a Amerika navíc společností ARRIVA Morava a.s. Mezi obcí a Havířovem je spojení zajišťováno také linkou MHD č. 411, která částečně zajíždí po místních komunikacích do odlehlých částí obce.

Počet spojů veřejné autobusové dopravy je odlišný vzhledem k rozsáhlosti obce podle jednotlivých částí obce, v průměru ve všední dny je osm až devět spojů na den a o víkendu čtyři až pět spojů za den. Chybějící spoje jsou zejména mezi obcí a Frýdkem-Místkem, a to jak ve všední den, tak o víkendu.

Skrze provozovatele MHD jsou Horní Bludovice zapojeny do integrovaného dopravního systému Moravskoslezského kraje ODIS.

## **5. Vybavenost obce**

## **a) Bydlení**

Obec Horní Bludovice patří mezi obce venkovského typu s převažující funkcí bydlení.

K 31.12.2022 bylo v obci celkem 900 rodinných domů s přiděleným číslem popisným a 3 stavby užívané k bydlení s přiděleným číslem evidenčním. Z toho 14 domů bylo fyzicky odstraněno.

V obci je celkem 10 bytů, přičemž všechny jsou majetkem obce. Jedná se o 10 bytů na č.p. 90 (bývalá budova základní školy na Špluchově). Téměř všechny byty jsou nyní obsazené.

Počet nových domů v obci stále roste, a to nejen díky možnostem územního plánu obce, který obsahuje řadu ploch určených k zástavbě rodinnými domy.

V obci nejsou byty s pečovatelskou službou ani sociální byty.

## **b) Školství a vzdělávání**

V obci se nachází základní škola a mateřská škola - Základní škola a Mateřská škola Horní Bludovice, příspěvková organizace. Základní škola je určena pro žáky 1. - 5. ročníku včetně a disponuje třemi učebnami, tzn. jedná se o dvoutrždní školu, ve kterých probíhá výuka pro 49 dětí (stav k 1.9.2016). Mateřská škola do konce školního roku 2017/2018 disponovala jednou učebnou s kapacitou 28 dětí, přičemž kapacita byla naplněna na 100% a nebyla dostačující k uspokojení všech zájemců o umístění dětí do této školy. Proto byla v létě 2018 zřízena nová učebna mateřské školy s kapacitou 14 dětí, a to v budově Obecního úřadu Žermanice na adresa Žermanice č.p. 48. Škola má vlastní jídelnu s kuchyní a tělocvičnu, v Žermanicích se nachází školní jídelna - výdejna. Po ukončení 5. ročníku základní školy jsou žáci nuceni pokračovat v některé z okolních 9-ti letých škol, přičemž přijetí závisí na kapacitě dané 9-tileté školy.

Škola sídlí v centru obce v budově vystavěné v roce 1914 vedle autobusové zastávky u silnice III. třídy. Budova školy prošla v posledních letech částečnou rekonstrukcí - zateplení obvodového pláště budovy, výměna oken, rekonstrukce WC, připojení budovy na kanalizační řad splaškové kanalizace, výměna zdrojů vytápění. Před budovou bylo vybudováno nové dětské hřiště vč. oplocení.

Zřizovatelem místní základní a mateřské školy je Obec Horní Bludovice, která přispívá na provoz a investiční výdaje školy. Za rok 2015, ve kterém proběhla rekonstrukce WC dívky a chlapci v přízemí a připojení budovy na kanalizační řad splaškové kanalizace, tento příspěvek činil 1 464 600,- Kč.

## **c) Zdravotnictví**

Na území obce jsou zřízeny dvě ordinace praktického lékaře pro dorost a dospělé a jedna soukromá ordinace stomatologa. Ordinace praktického lékaře funguje na dvou místech v obci (Špluchov, Dědina), přičemž v mimořádných případech je možné lékaře navštívit také v ordinaci v Sedlištích. V době nepřítomnosti je vždy určen zastupující lékař. Ordinace dalších odborných lékařů jsou dosažitelné v okolních městech. Zdravotnická zchranná služba přijíždí ze sousedního Havířova.

## **d) Sociální péče**

Obec pro své občany důchodového věku a těžce zdravotně postižené občany zajišťuje distribuci obědů, a to v pracovních dnech.

Občané obce starší 65 let a dále občané obce, kteří jsou držiteli průkazu TP, ZTP nebo ZTP/P, mohou pro stanovený počet cest k poskytovatelům registrovaných zdravotních služeb a do lékáren využít službu „Senior taxi“, a to za zvýhodněnou cenu.

V obci je aktivní Klub důchodců. Členové klubu se schází pravidelně 1x měsíčně v sále obecního úřadu,

poskytovaného klubu bezplatně. Obec dále klub podporuje poskytováním neinvestiční dotace na činnost.

## **e) Kultura**

Kulturní a společenské aktivity se mohou v obci konat na těchto místech: v sále obecního úřadu, na myslivecké chatě, v některé ze čtyř hostinců a restaurace, na prostranství u hasičské zbrojnice, na víceúčelových hřištích nebo v kapli sv. Jana Nepomuckého.

Nejvýznamnějšími akcemi jsou adventní koncert a novoroční koncert v kapli sv. Jana Nepomuckého, plesy v sále obecního úřadu a na myslivecké chatě, dětský karneval a oslavy MDŽ v sále obecního úřadu, Pálení čarodějnic se stavěním májky na prostranství u hasičské zbrojnice, Bludovické šlápoty, den obce, dětské radovánky a den dětí na víceúčelovém hřišti v Dědině, letní kina a Vánoční jarmark na prostranství před obecním úřadem.

Řadu let byla v 1. patře budovy obecního úřadu zavedena knihovna s otevírací dobou 2x týdně odpoledne. V roce 1998 byla doplněna o knižní fond ze Šenova. Knižní fond je průběžně obměňován v rámci výměnného regionálního knihovního fondu městské knihovny Frýdek-Místek. Tento knižní fond zahrnuje knihy pro děti i dospělé. Financování knihovny, která je organizační složkou Obce Horní Bludovice, je součástí rozpočtu obce. Knihovna byla počátkem roku 2017 přestěhována do nové místnosti ve zrekonstruovaném přízemí budovy s novým vybavením, čímž se stala přístupná bezbariérově.

Nabídku kulturních zařízení v obci není nutné rozšiřovat - v okolních městech a obcích je dostatek kin, divadel, restaurací apod.

## **f) Sport a tělovýchova**

Sportovní vyžití mohou občané uplatnit na fotbalovém hřišti v Dědině u řeky Lučiny, na víceúčelových hřištích v Dědině a na Špluchově a na fitness a workoutovém hřišti na Záguří a na dětských hřištích.

Víceúčelové hřiště v Dědině disponuje vlastním bezbariérovým sociálním zařízením vč. dvou šaten a sprchou a dále klubovnou, které využívají také návštěvníci fotbalového hřiště. Pro potřeby fotbalistů ale nejsou prostory vyhovující - malý prostor. Víceúčelové hřiště na Špluchově jako sociální zařízení využívá mobilní WC. Z uvedeného plyne potřeba vybudování sociálního zázemí na hřišti na Špluchově a rozšíření stávajícího, příp. výstavba nového sociálního zařízení u hřiště v Dědině. Rovněž chybí prostor pro zábavu nejen dětí návštěvníků těchto hřišť. Obě hřiště jsou během roku hojně využívána místními občany i občany okolních obcí.

Fotbalové hřiště je aktivně využíváno místním FC Horní Bludovice nejen při fotbalových zápasech okresního přeboru ale také při trénincích dospělých i dětí.

Dětské hřiště vybudované v roce 2012 se nachází v centru obce u místní základní a mateřské školy. Další dětské hřiště vzniklo v roce 2020 na Záguří spolu s fitness a workoutovým hřištěm a v témže roce vzniklo malé dětské hřiště u víceúčelového hřiště na Špluchově. V roce 2022 pak bylo vybudováno malé dětské hřiště na Nové Dědině.

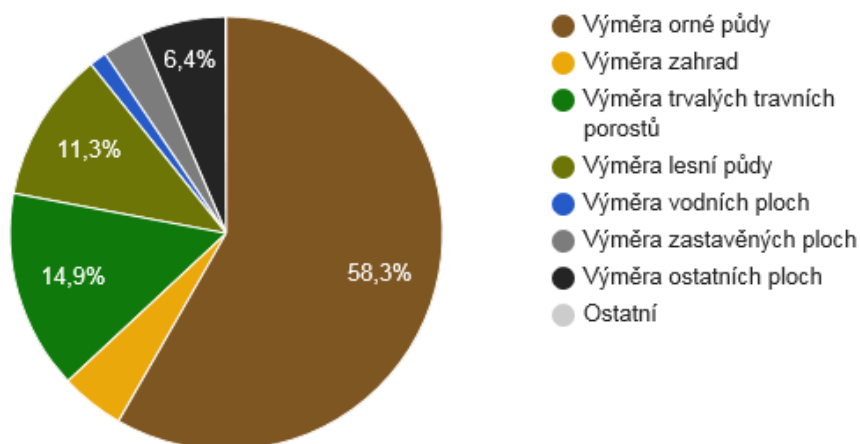
## **6. Životní prostředí**

### **a) Stav životního prostředí**

#### **Půdní fond**

Strukturu využití půdy v obci znázorňuje následující graf.

Struktura využití půdy



Zdroj: ČSÚ

Na území obce převažují zemědělské pozemky - 704 ha - 78 % z celkové výměry obce (898 ha), z toho orné půdy je 75 % - 523 ha. Orná půda je zastoupena rovnoměrně ve všech částech obce. Trvalé travní porosty, které představují 19 % zemědělských pozemků, se vyskytují nejvíce na svazích klesajících k toku Lučiny a Špluchovského potoka. Lesní pozemky tvoří cca 11 % rozlohy obce - celkem 101 ha. Větší plochy lesa se nacházejí v severovýchodní části obce (kolem pramenu bezejmenného potoka) a jihozápadní části obce (kolem jednoho z přítoků Špluchovského potoka).

Výměra a podíly jednotlivých ploch (v ha, v %) v obci Horní Bludovice k 31.12.2016

	orná půda	zahrady	ovocné sady	trvalý travní porost	lesní	vodní plochy	zastavěné plochy	ostatní plochy
<b>Výměra v ha</b>	523	43	1	134	101	12	27	58
<b>Podíl na celkové ploše obce (899 ha) v %</b>	58	5	0	15	11	1	3	6

Horní Bludovice jsou obcí venkovského charakteru s velkým podílem zeleně v zahradách obytného území. Zeleň je také součástí dalších urbanizovaných ploch s rozdílným způsobem využití - občanské vybavení, rekreace, smíšené výroby, veřejných prostranství, dopravní a technické infrastruktury, ve kterých je možné její zřizování (výsadba soliterních stromů, stromořadí atd.). Vzrostlá zeleň jako břehové porosty lemuje vodní toky, protékající těmito plochami. Park dosud v obci není vybudován.

Trvalé travní porosty jsou sice různorodé, dnes jsou většinou ale jen tam, kde je nelze racionálně využívat jako ornou půdu. Část těchto porostů je udržována kosením nebo pastvou. Spolu s roztroušenými dřevinami jsou velmi významné pro udržení flóry a fauny.

Převážná část zemědělské půdy na území obce je zahrnuta do IV. třídy ochrany zemědělské půdy, následuje II. třída ochrany. Méně často jsou zastoupeny třídy ochrany I., III. a V. (nejvyšší třída ochrany je I. třída).

Odvodněné pozemky se vyskytují v celé obci. Odvodněná je podstatná část zemědělských pozemků - cca 40 %.

### **Kvalita ovzduší a vody, hluk**

Kvalitu ovzduší v obci lze hodnotit celkem kladně i přesto, že je občas negativně ovlivněna exhalacemi okolních průmyslových center a v zimě pak lokálních topenišť na tuhá paliva v některých rodinných domcích, což pouze tzv. „kotlíkové „ dotace nevyřeší. Míra znečištění ovzduší v obci je přiměřená vzdálenosti okolních zdrojů exhalací, směru a síle větru v daném období.

Vzhledem k absenci těžby nerostů nebo rozsáhlé průmyslové výroby není těmito činnostmi životní prostředí narušeno.

Obec je zásobována pitnou vodou dobré kvality. Kvalita povrchových vod je ohrožena domovními splašky zejména starších staveb, jež jsou mimo dosah kanalizačního řádu splaškové kanalizace a užívají žumpy s přepady povolené ve své době.

Úroveň hluku z dopravy je na přijatelné úrovni.

### **b) Ochrana životního prostředí**

V obci se nachází přírodní památka malého rozsahu Stará řeka, která je blíže popsána v kapitole Hospodářství - cestovní ruch.

Obcí prochází jedna větev regionálního územního systému ekologické stability (ÚSES) a 3 větve lokálního ÚSES. Regionální větev vede od severu k jihu z Havířova tokem Lučiny a pokračuje do Žermanic. Severozápadní větev lokálního ÚSES vede z Kaňovic tokem Špluchovského potoka a pokračuje do Havířova, severovýchodní větev vede z Havířova přes les do Záguří a dále do Těrlicka. Jihovýchodní větev vede z Těrlicka drobnými vodními toky a v blízkosti centra Horních Bludovic se napojuje na regionální biokoridor, vedoucí tokem Lučiny.

Na území obce se nacházejí významné krajinné prvky dle zákona č. 114/1992 Sb. - lesy, vodní toky, rybníky, údolní nivy. I tyto důležité krajinné prvky jsou stále více pod tlakem nejrůznějších činností, zejména výstavby.

Ochrana životního prostředí obce úzce souvisí s jejím rozvojem. Je proto žádoucí zabezpečit, aby harmonický rozvoj obce probíhal v souladu se schválenými zásadami územního rozvoje, což se neobejde bez vypracování, schválení a dodržování kvalitního územního plánu Horních Bludovic respektujícího zejména:

- umístování zastavitelných ploch tak, aby zůstaly zachovány průchody do volné krajiny, aby se jednotlivé části krajiny nestaly izolovanými prvky v zadrátovaném a oploceném území; zabránit oplocování pozemků kromě přípustného oplocení,

- stávající a doplnit navrhované místní a účelové komunikace, pěší komunikace, plochy pro pěší a cykloturistické trasy, vše v zájmu zachování prostupnosti krajiny pro hospodářské a rekreační využívání,

- významné krajinné prvky (lesy, vodní toky a jejich nivy, rybníky) a zachování ÚSES a nenarušovat jej zejména výstavbou.

Dále je vhodné:

- pamatovat na zřizování alejí, stromořadí, mezí a remízků, rozptýlené zeleně. K tomu využít i možnost náhradní výsadby při oprávněném povolování kácení dřevin volně rostoucích mimo les; postupně přistoupit k realizaci výstavby minilesoparku na Záguří a v Dědině.
- podpořit intenzivní využívání zemědělské půdy a postupné rozšiřování trvalých travních porostů na úkor orné půdy, zejména s cílem posílit ekologickou stabilitu krajiny a udržet produkční schopnost orné půdy; nepovolovat výstavbu na kvalitní a pro potřeby zemědělské výroby perspektivní orné půdě,
- aby výstavba v zastavitelných plochách respektovala drobné vodní toky; vodní toky je nepřípustné zatrubňovat; kolem vodních toků ponechat nezastavěné pásy min. 6 m od břehových hran (u řeky Lučiny min. 8 m) pro vývin doprovodných břehových porostů, údržby koryt a zajištění průchodnosti území,
- v souladu s potřebami občanů a možnostmi obce realizovat sběr a svoz komunálního odpadu; zaměřit se na důsledné třídění odpadu, zvýšit podíl separovaného odpadu, vylepšení míst pro kontejnery na separovaný komunální odpad (dlažba, popřípadě živý plot, zastřešení atd.); podle možností obce zvážit výstavbu sběrného dvora,
- zajistit soupis a postupně pokračovat v likvidaci černých skládek,
- postupně zlepšovat systém odkanalizování obce a dosáhnout většího napojení domácností na tuto kanalizaci,
- v realizaci opatření pamatovat i na ovlivnění způsobu vytápění domácností, což se projeví nejen v kvalitě ovzduší, ale i v množství komunálního odpadu,
- zmapovat a postupně likvidovat porosty invazní rostliny křídlatky.

## **7. Správa obce**

### **a) Obecní úřad a kompetence obce**

Obecní úřad Horní Bludovice nevykonává správní činnosti pro jiné obce, zajišťuje správu pouze pro území obce. Obec Horní Bludovice vykonává přenesenou působnost v základním rozsahu, doplněném o působnost matričního úřadu.

Obec Horní Bludovice dosud uzavřela dvě veřejnoprávní smlouvy na výkon přenesené působnosti, a to se Statutárním městem Havířov. Na základě veřejnoprávní smlouvy uzavřené dne 07.07.2004 na dobu neurčitou vykonávají orgány města Havířova pro orgány obce Horní Bludovice v jejím správním obvodu přenesenou působnost ve věci projednávání přestupků dle zákona č. 200/1990 Sb., o přestupcích, ve znění pozdějších předpisů. Na základě veřejnoprávní smlouvy uzavřené dne 17.02.2016 na dobu do 31.12.2016 vykonávají orgány města Havířova pro orgány obce Horní Bludovice v jejím správním obvodu přenesenou působnost speciálního stavebního úřadu ve věcech místních komunikací dle zákona č. 13/1997 Sb., o pozemních komunikacích, ve znění pozdějších předpisů.

Obec zaměstnává na trvalý pracovní poměr čtyři pracovníky THP (účetní a tři referenti), jednu uklízečku obecního úřadu a správkyni sálu obecního úřadu, jednoho pracovníka jako vedoucího technické skupiny. Dále zaměstnává jednoho pracovníka na rozvoz obědů a pro úklid přízemí budovy obecního úřadu, čtyři až šest pracovníků veřejně prospěšných prací – členů technické skupiny – zpravidla na dobu šesti měsíců (dle podmínek dotačních programů pro Úřad práce ČR), sezónně jednoho správce víceúčelového hřiště na

Špluchově a jednoho správce víceúčelového hřiště v Dědině.

Obec aktivně využívá možnosti zaměstnávání osob v rámci veřejně prospěšných prací doporučených Úřadem práce ČR, pobočka Havířov.

Obec Horní Bludovice má dvě organizační složky, a to knihovnu umístěnou v přízemí budovy obecního úřadu a jednotku sboru dobrovolných hasičů Horní Bludovice.

Obec Horní Bludovice je zřizovatelem příspěvkové organizace Základní škola a Mateřská škola Horní Bludovice.

### **b) Hospodaření a majetek obce**

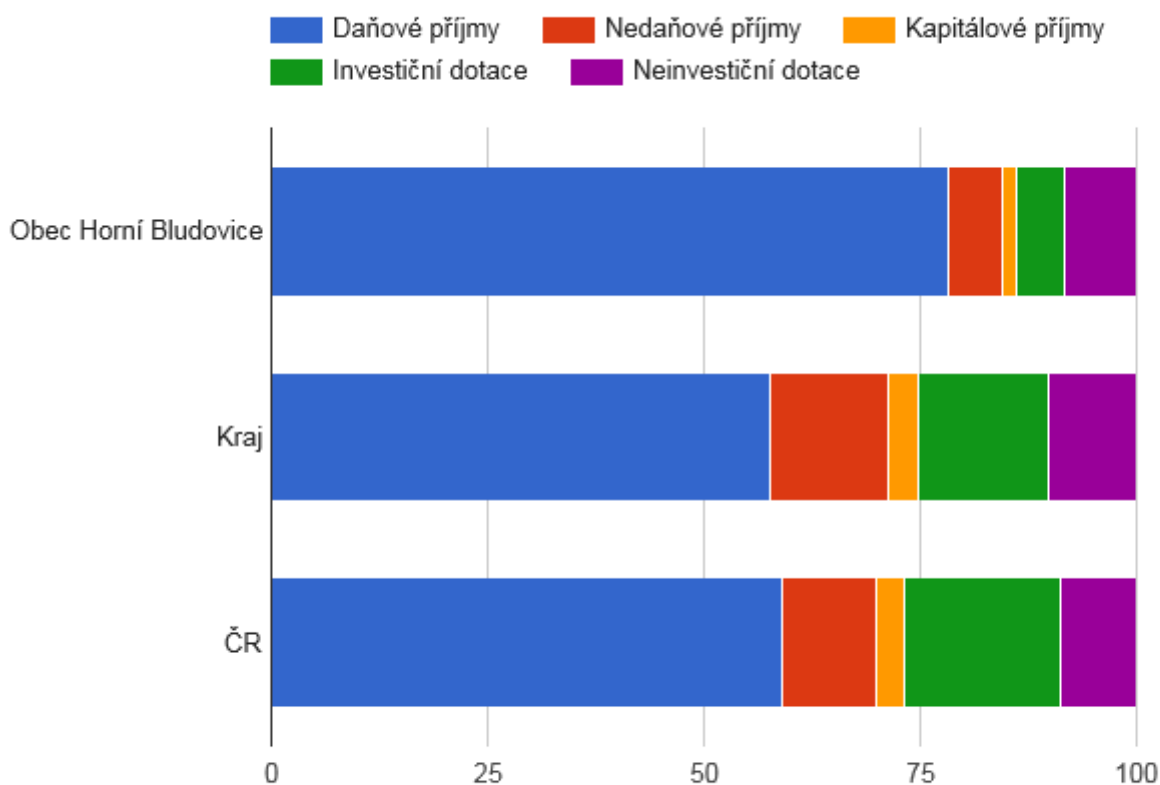
Rozpočet obce Horní Bludovice je sestavován jako vyrovnaný, přičemž příjmová stránka této vyrovnanosti dosahuje s využitím přebytku z předchozích let. Při započítání pouze příjmů a výdajů příslušného roku je tedy rozpočet nutno označit jako schodkový.

Příjmy obce jsou navyšovány zejména díky úspěšnosti získávání nenárokových dotací. V letech 2011 – 2015 obec Horní Bludovice získala 11.809 tis. Kč, a to na výstavbu víceúčelového hřiště Špluchov, na opravu mostků, na výstavbu chodníku u obecního úřadu, na výstavbu chodníku na Záguří, na přestavbu obecního úřadu, na pořízení vozidla pro JSDH a na pořízení vozidla a kontejnerů pro svoz bioodpadu.

Podíl běžných výdajů na celkových příjmech obce v roce 2016 dosáhl hodnoty 65,63%.

Srovnání struktury rozpočtových příjmů obce s krajem a celou ČR znázorňuje následující graf.

#### Srovnání struktury rozpočtových příjmů v období 2009 - 2016



Zdroj: ČSÚ

Hodnota nemovitého majetku ve vlastnictví obce činí celkem 119,819 mil. Kč. Jedná se o nemovitosti různé povahy: splašková kanalizace, veřejné osvětlení, hřbitov (na jaře 2016 proběhla obnova zeleně a výměna laviček, rostoucí počet hrobů si žádá prodloužení chodníku od hlavní brány ke spodní brance), pozemní komunikace, mostky a lávky (v roce 2011 byly kompletně zrekonstruovány mostky pro pěší přes řeku Lučinu u č.p. 21 (Číž), mostek pro pěší a vozidla přes Špluchovský potok u č.p. 32, dále byl opraven mostek pro pěší přes řeku Lučinu u č.p. 8 (Mikula) a mostek pro pěší a vozidla přes Špluchovský potok u č.p. 286), chodníky (stávající asfaltový chodník na Nové Dědině, nově vybudovaný chodník ze zámkové dlažby u obecního úřadu a na Záguří, připravuje se budování chodníku od ZŠ a MŠ Horní Bludovice na Záguří), lesy, nezastavěné pozemky (z nich část je dle územního plánu určena pro výstavbu a část je vedena jako nezastavitelné plochy), víceúčelové hřiště v místní části obce Špluchov a v místní části obce Dědina, která jsou využívána širokou veřejností nejen z obce, fotbalové hřiště v části obce Dědina užívané zejména fotbalisty FC Horní Bludovice, dětské hřiště v zahradě budovy místní základní a mateřské školy (je ve správě Základní školy a Mateřské školy Horní Bludovice, p.o.), socha svatého Jana Nepomuckého (umístěná na hřbitově v místní části obce Špluchov, je zapsána na seznamu kulturních památek ČR), drobné sakrální stavby (dřevěný kříž u prodejny potravin na Špluchově prošel v roce 2015 kompletní rekonstrukcí, další dřevěný kříž na Vrchách a kamenný kříž na Americe byl zrekonstruován v roce 2016 díky získání dotací ze Státního zemědělského a intervenčního fondu, po získání dalších křížů do majetku obce - tři dřevěné kříže na Velicestě, kamenný kříž u zvonice na Záguří - budou i tyto opraveny), pomník obětem obou světových válek.

Obec dále vlastní řadu budov:

- budova obecního úřadu č.p. 434 - zde se nachází obřadní síň, kanceláře obecního úřadu, spisovna,

ordinace praktického lékaře pro dospělé, knihovna, společenský sál, prodejna květin a papírenského zboží, kadeřnictví, prodejna potravin, kárárna s dětským koutkem, pošta a garáž; právě probíhá poslední etapa rekonstrukce budovy,

- budova č.p. 90 - zde se nachází deset obecních bytů, přičemž jeden byt s bezbariérovou úpravou, a ordinace praktického lékaře pro dospělé,

- budova hasičské zbrojnice č.p. 17 - zde se nacházejí dvě garáže pro hasičská vozidla a techniku a jedna bytová jednotka t.č. obývaná velitelem JSDH s rodinou,

- budova klubovny a školící místnosti č.ev. 4 pro potřeby SDH Horní Bludovice vedle budovy hasičské zbrojnice

- budova č.p. 207 naproti obecnímu úřadu - zde se nachází dílna, sklad a zázemí pro technické pracovníky a jeden pronajímáný byt,

- bývalá budova chovatelů - dnes bez využití, která čeká na rekonstrukci na obecní dům s malým sálem pro společenské účely,

- budova smuteční obřadní síně a samostatného sociálního zařízení na hřbitově v místní části obce Špluchov,

- budova základní pětileté a mateřské školy ve správě Základní školy a Mateřské školy Horní Bludovice, p.o.

Bytové hospodářství obce lze označit jako vyrovnané – příjmy vytvářené pronájmem bytů jsou využity pro financování provozu budovy a potřebných oprav.

Hospodaření Základní školy a Mateřské školy Horní Bludovice, p.o. v letech 2011 – 2015 bylo vyrovnané s drobnými přebytky do 100,- Kč ročně. Příjmy jsou tvořeny dotacemi z krajského úřadu, od zřizovatele (tj. Obce Horní Bludovice) a ostatními příjmy (školné, nájem tělocvičny, úroky). Výdaje pak tvoří zejména mzdové výdaje, výdaje na provoz budovy, výdaje spojené se zajištěním stravování žáků, povinné revize, nutné opravy, obnova nábytku apod.

### **c) Bezpečnost**

Obec Horní Bludovice nemá zpracovaný krizový plán.

Obec Horní Bludovice má zpracovaný povodňový plán. Předsedou povodňové komise obce Horní Bludovice je starosta obce. Starosta obce je zároveň členem povodňové komise ORP Havířov, kdy předsedou této komise je primátor města Havířova a dalšími členy jsou starostové dalších obcí spadajících do působnosti ORP Havířov.

Část obce kolem řeky Lučiny je ohrožena rizikem povodní, kdy v aktivní zóně záplavového území se nachází jeden obydlený rodinný dům, pět chat a část fotbalového hřiště.

V obci je aktivně činná jednotka sboru dobrovolných hasičů od roku 2019 spadající do kategorie (podle plošného pokrytí území kraje jednotkami PO) JPO III/I, která je evidována u Hasičského záchranného sboru Moravskoslezského kraje, územní odbor Karviná. Činnost této jednotky je po materiální a finanční stránce zabezpečena obcí. Průměrný počet zásahů v letech 2013 - 2015 činil 25.

V obci Horní Bludovice není zřízena obecní policie. Na pořádek a bezpečnost v obci dohlíží pracovníci Policie ČR, obvodní oddělení Těrlicko.

Řešení přestupků je na základě veřejnoprávní smlouvy uzavřené s Havířovem předáváno jejich přestupkové komisi. Tato žádné informace o počtu či výsledcích příslušných přestupkových řízení obci neposkytuje.

#### **d) Vnější vztahy a vazby**

Obec Horní Bludovice je členem těchto organizací a sdružení:

- Mikroregion Žermanické a Těrlické přehrady,
- Svaz měst a obcí okresu Karviná,
- Svaz měst a obcí ČR,
- Místní akční skupina Pobeskydí,
- Spolek pro obnovu venkova,
- Region Beskydy.

Členské příspěvky platíme pouze Mikroregionu Žermanické a Těrlické přehrady (dle počtu trvale hlášených osob, r. 2016: 18.544,- Kč), Svazu měst a obcí ČR (dle počtu trvale hlášených osob, r. 2016: 11.355,- Kč), a Svazu měst a obcí okresu Karviná (dle počtu trvale hlášených osob, r. 2016: 6.287,80 Kč) a Spolku pro obnovu venkova (r. 2016: 2.000,- Kč).

Přínosem členství v uvedených organizacích je možnost zapojit se do legislativního procesu vlády podáním připomínek k připravovaným novelám zákonů dotýkajících se obcí, možnost účasti na seminářích týkajících se obcí a dotací, možnost získání finančních prostředků na realizaci malých projektů formou dotací.

## **8. Souhrnné výsledky dotazníkového šetření**

V první polovině roku 2016 byl mezi občany a podnikatele v obci distribuován dotazník. Každý občan se tedy mohl svobodně a anonymně vyjádřit k tomu, kam by měla obec směřovat. Z necelých 2000 dotazníků se vrátilo asi 400 vyplněných dotazníků. Přičemž převládaly ženy, nejvíce zastoupenou věkovou skupinou byla 50 - 64 let, nejčastější vzdělání střední odborné a střední odborné s maturitou a převážně šlo o osoby, které se do obce přistěhovaly před více než pěti lety, případně zde žijí od narození, a to v domácnosti bez dětí. Bydliště občanů bylo nejčastěji Záguří a Dědina.

Z výsledků vyplynulo, že občanům se v obci žije spíše dobře až velmi dobře. Nejvíce se občanům líbí dobrá dopravní dostupnost, klidný život a blízkost přírody, dále dobré mezilidské vztahy a příznivé životní prostředí. Naopak se jim nelíbí nevyhovující veřejná doprava a špatné vztahy mezi lidmi. Nejlépe hodnocenou stránkou obce je bydlení, dále školství a rozvoj obce. Nejhůře občané hodnotí podmínky pro podnikání, veřejnou dopravu a životní prostředí. Mezilidské vztahy v obci jsou hodnoceny docela dobře. Nejčastější odpověď k dotazu, zda mají obyvatelé obce dostatek příležitostí ke vzájemným společenským kontaktům, byla spíše ano. Informace o dění v obci na webových stránkách sleduje většina občanů občas, velká skupina je ale nesleduje vůbec, případně nemá internet. Téměř polovina ze zúčastněných občanů na dotazníkovém průzkumu je ochotna udělat něco pro rozvoj obce, značná část občanů nedovede svou účas/neúčas na rozvoji posoudit. Nadpoloviční většina si myslí, že obec by měla zůstat stejně velká jako doposud. Finanční prostředky by občané přednostně využili na rekonstrukci místních komunikací, pak na častější spoje veřejné dopravy, dále na péči o veřejnou zeleň a prostředí v obci, na podporu kulturních, společenských a sportovních aktivit a na podporu bytové výstavby dobudováním technické infrastruktury

a místních komunikací. Naopak nejméně financí by investovali do zlepšení podmínek pro podnikání a na opravy památek v obci.

Podrobné vyhodnocení celého dotazníku je připojeno k tomuto dokumentu formou přílohy.

## **A.2 Východiska pro návrhovou část**

Východisky návrhové části jsou poznatky uvedené v analytické části, dlouhodobé záměry a možnosti obce na poli jejího rozvoje a také SWOT analýza (viz níže). Z uvedeného vychází následující strategická vize, která je naplňována programovými cíli. Programové cíle jsou rozpracovány do opatření, která budou naplňována splněním jednotlivých aktivit.

### **SWOT analýza**

#### **Silné stránky**

#### **Slabé stránky**

#### **Příležitosti**

#### **Hrozby**

## B. NÁVRHOVÁ ČÁST

### B.1 Strategická vize

Horní Bludovice jsou příjemným místem pro život, o čemž svědčí stále rostoucí počet obyvatel. Rozlehlost spolu s relativně malým počtem rodinných domů zajišťují blízkost přírody. Zároveň jsou v dosahu velká města skýtající řadě občanů příležitosti k zaměstnání a studiu. Není tak nutné podporovat vznik velkých průmyslových komplexů, prodejen a výrazně rozšiřovat okruh poskytovaných služeb. Platný územní plán obce obsahuje řadu ploch určených k zástavbě rodinnými domy. Je proto žádoucí zajistit dostupnost inženýrských sítí, existenci kvalitní sítě pozemních komunikací, bezpečnost obyvatel, udržovat čistotu životního prostředí, pečovat o seniory, rozšiřovat možnosti pro sportovní, kulturní vyžití a relaxaci obyvatel obce.

### B.2 Cíle, opatření a aktivity



Vysoká důležitost



Střední důležitost



Nízká důležitost

#### Cíl : „PC 01 - Dostupnost inženýrských sítí”

Opatření : „O 01-A Dobudování splašková kanalizace dle platného územního plánu obce”	Od - do	Odpovědnost	Náklady (tis. Kč)	Zdroj financování
<p>— „A 01-A-01 Odkanalizování části obce Lipky - splašková kanalizace”</p> <p>Práce na projektové dokumentaci, které byly zahájeny již v r. 2013, z důvodu nesouhlasu některých majitelů dotčených pozemků byly v témže roce přerušeny. Stav k 10/2018: Byla oslovena původní projekční společnost IGEA s.r.o. s výzvou k předložení cenové nabídky na pokračování prací na projektové dokumentaci této stavby. Stav k 09/2020: Společnost AWT Rekultivace a.s. zpracovává projektovou dokumentaci pro společné územní a stavební řízení s termínem předání DPS včetně položkového rozpočtu a výkazu výměr do 31.01.2021. Stav k 10/2023: Společné povolení pro stavbu bylo vydáno a nabylo právní moci dne 3.6.2022, termín dokončení stavby: do 3.6.2024. Stav k 10/2024: Byla prodloužena platnost stavebního povolení a termín dokončení stavby nově do 03.06.2029. Stav k 12/2025: beze změn.</p>	2017 - 2027	zastupitelstvo obce		Vlastní + externí
<p>— „A 01-A-02 Odkanalizování části obce Špluchov - splašková kanalizace”</p> <p>Nutno nalézt vhodné místo pro vybudování samostatné ČOV. Stav k 10/2018: Byla oslovena původní projekční společnost IGEA s.r.o. s výzvou k předložení cenové nabídky na přepracování studie a rozpracování do projektové dokumentace této stavby. Stav k 10/2023: beze změn. Stav k 10/2024: beze změn. Stav k 12/2025: beze změn.</p>	2017 - 2027	zastupitelstvo obce		Vlastní + externí
<p>— „A 01-A-03 Prodloužení kanalizačního řádu v části obce Záguří za autobazarem - splašková kanalizace”</p> <p>Stav k 9/2020: beze změn. Stav k 10/2023: beze změn. Stav k 10/2024: beze změn. Stav k 12/2025: beze změn.</p>	-	zastupitelstvo obce		Vlastní + externí
<p>— „A 01-A-04 Rozšíření kapacity ČOV pouze v souvislosti s výstavbou nového kanalizačního řádu budovaného Obcí Horní Bludovice a získáním dotací”</p> <p>Stav k 10/2023: beze změn. Stav k 10/2024: beze změn. Stav k 12/2025: beze změn.</p>	2022 - 2027	zastupitelstvo obce		Vlastní + externí
<p>— „A 01-A-05 Odkanalizování části Záguří v úseku od RD č.p. 145 po hranici s Havířovem”</p>	2026 - 2036	zastupitelstvo obce		Vlastní + externí
Opatření : „O 01-B Dobudování plynofikace dle platného územního plánu”	Od - do	Odpovědnost	Náklady (tis. Kč)	Zdroj financování
<p>— „A 01-B-01 Dobudování plynovodního řádu dle platného územního plánu”</p> <p>Před zahájením prací zjistit požadavky majitelů nemovitostí na vybudování plynovodu. Stav k 9/2020: beze změn. Stav k 10/2023: beze změn. Stav k 10/2024: beze změn. Stav k 12/2025: beze změn.</p>	-	zastupitelstvo obce		Vlastní + externí

<b>Opatření : „O 01-C Rozšiřování sítě veřejného osvětlení“</b>	<b>Od - do</b>	<b>Odpovědnost</b>	<b>Náklady (tis. Kč)</b>	<b>Zdroj financování</b>
<p>✔ „A 01-C-01 Rozšiřování sítě veřejného osvětlení“</p> <p>Dle požadavku občanů a technických možností. Stav k 09/2020: Dne 14.07.2020 schválen záměr pořízení 6 ks solárních lamp veřejného osvětlení. Stav k 10/2023: beze změn. Stav k 10/2024: beze změn. Stav k 12/2025: beze změn.</p>	-	zastupitelstvo obce		Vlastní
<p>— „A 01-C-02 Rozšíření sítě veřejného osvětlení na Záguří za vodojemem 2023 - 2027 - zpracování projektové dokumentace“</p> <p>Stav k 09/2020: Obec v dané lokalitě nemá dostatek pozemku vhodného k vybudování standardního veřejného osvětlení (v části pozemku mimo komunikace se nacházejí inženýrské sítě). Provéřít možnost umístění solárních lamp veřejného osvětlení. Stav k 10/2024: beze změn. Stav k 12/2025: beze změn.</p>	2023 - 2027	zastupitelstvo obce		Vlastní + externí
<b>Opatření : „O 01-D Zkolaudovat v minulosti vybudované vodovodní řady“</b>	<b>Od - do</b>	<b>Odpovědnost</b>	<b>Náklady (tis. Kč)</b>	<b>Zdroj financování</b>
<b>Opatření : „01-E Sítě mobilních operátorů“</b>	<b>Od - do</b>	<b>Odpovědnost</b>	<b>Náklady (tis. Kč)</b>	<b>Zdroj financování</b>

## Cíl : „PC 02 - Kvalitní síť pozemních komunikací“

<b>Opatření : „O 02-A Přeložka místní komunikace v obci Horní Bludovice (Mezilesí)“</b>	<b>Od - do</b>	<b>Odpovědnost</b>	<b>Náklady (tis. Kč)</b>	<b>Zdroj financování</b>
<b>Opatření : „O 02-B Postupné opravy obecních pozemních komunikací vč. dobudování jejich odvodnění“</b>	<b>Od - do</b>	<b>Odpovědnost</b>	<b>Náklady (tis. Kč)</b>	<b>Zdroj financování</b>
<p>✔ „A 02-B-07 Postupná oprava místních a účelových komunikací provedených v předchozích letech, jež jsou opět v havarijním stavu“</p> <p>V září 2017 byla provedena oprava místní komunikace 23c na parc.č. 937, 68/28, 68/11 a 68/1, k.ú. Horní Bludovice, v ceně 561.475,09 Kč. Stav k 09/2020: V roce 2019 byla provedena oprava pozemní komunikace na hranici se Žermanicemi (po č.p. 382). V roce 2020 byla provedena oprava místní komunikace u hranice s Kaňovicemi (č.p. 104 až č.p. 837). Dále byl proveden zástřík výmolů na pozemních komunikacích: hranice s Havířovem na Lipkách, spodní cesta na Lipkách, mezi č.p. 392 a č.p. 46 na Americe, hranice s Kaňovicemi, od křižovatky u vysílače k č.p. 747 na Osekovicích. Stav k 10/2024: beze změn. Stav k 12/2025: V r. 2025 byl proveden zástřík výmolů na pozemních komunikacích: na Lipkách, na Záguří u zvoničky, v Dědině, na Mezilesí, na Vrchách a na hranici s Kaňovicemi.</p>	2017 - 2026	rada obce	561	Vlastní + externí
<p>— „A 02-B-18 Oprava místní komunikace 46.1c kolem č.p. 69“</p> <p>Stav k 10/2023: beze změn. Stav k 10/2024: beze změn. Stav k 12/2025: beze změn.</p>	2021 - 2027	rada obce		Vlastní + externí
<p>— „A 02-B-19 Oprava mostku na místní komunikaci 25c na Valašinci (poblíž č.p. 255)“</p> <p>Stav k 10/2023: beze změn. Stav k 10/2024: beze změn. Stav k 12/2025: beze změn.</p>	2021 - 2027	rada obce		Vlastní + externí
<p>— „A 02-B-20 Oprava lávky pro pěší přes Lučinu u č.p. 21“</p> <p>Stav k 12/2025: beze změn.</p>	2025 - 2027	rada obce		Vlastní
<p>— „A 02-B-22 Oprava místní komunikace 48c kolem č.p. 17 po křižovatku u č.p. 188 (Dědina)“</p>	2026 - 2030	rada obce		Vlastní
<p>— „A 02-B-23 Oprava místní komunikace 32c kolem č.p. 343 (Pustky)“</p>	2026 - 2030	rada obce		Vlastní
<b>Opatření : „O 02-C Budování nových pozemních komunikací“</b>	<b>Od - do</b>	<b>Odpovědnost</b>	<b>Náklady (tis. Kč)</b>	<b>Zdroj financování</b>

## Cíl : „PC 03 - Bezpečnost obyvatel“

<b>Opatření : „O 03-A Bezpečnost chodců na pozemních komunikacích“</b>	<b>Od - do</b>	<b>Odpovědnost</b>	<b>Náklady (tis. Kč)</b>	<b>Zdroj financování</b>
<p>— „A 03-A-04 Pokračování chodníku na Nové Dědině dále k hranici se Žermanicemi (sil. III/4735)“</p>	2022 - 2027	zastupitelstvo obce		Vlastní + externí

Stav k 9/2020: beze změn. Stav k 10/2023: Byla zpracována studie chodníku Chodník Dědina - Nová Dědina. Stav k 10/2024: Byli osloveni vlastníci pozemků dotčených stavbou se žádostí o vyjádření a čekáme na jejich odpověď. Stav k 12/2025: Zpracovává se projektová dokumentace pro realizaci stavby.

<p>— „A 03-A-05 Pokračování chodníku na Nové Dědině dále do Dědiny (sil. III/4735)“</p> <p>Byla zpracována studie chodníku Dědina - Nová Dědina. Stav k 10/2023: beze změn. Stav k 10/2024: Byli osloveni vlastníci pozemků dotčených stavbou se žádostí o vyjádření a čekáme na jejich odpověď. Stav k 12/2025: Zpracovává se projektová dokumentace pro realizaci stavby.</p>	2022 - 2027	zastupitelstvo obce	Vlastní + externí
<p>— „A 03-A-06 Vybudování chodníku na Lipkách spojujícího místní komunikace na parc.č. 80/19 a 801/2, k.ú. Prostřední Bludovice (sil. III/4735), vč. místa pro přecházení k autobusové zastávce směr H. Bludovice - Havířov“</p> <p>Byla zpracována studie chodníku Dědina - Lipky. Stav k 10/2023: beze změn. Stav k 10/2024: beze změn. Stav k 12/2025: beze změn.</p>	2022 - 2027	zastupitelstvo obce	Vlastní + externí
<p>— „A 03-A-07 Vybudování chodníku v Dědině v zatáčce od č.p. 6 po křižovatku s místní komunikací na prac.č. 870/1, k.ú. Prostřední Bludovice, u č.p. 100 (sil. III/4735)“</p> <p>Byla zpracována studie chodníku Dědina - Lipky. Stav k 10/2023: beze změn. Stav k 10/2024: beze změn. Stav k 12/2025: beze změn.</p>	2022 - 2027	zastupitelstvo obce	Vlastní + externí
<p>— „A 03-A-08 Vybudování chodníku na Záguří podél místní komunikace od křižovatky se sil. III/01140 po hranici s Těrlíckem“</p> <p>Byla zpracována studie chodníku Záguří - Těrlícko. Stav k 10/2023: Zpracovává se projektová dokumentace pro vydání stavebního povolení a provedení stavby. Stav k 10/2024: beze změn. Stav k 12/2025: beze změn.</p>	2022 - 2027	zastupitelstvo obce	Vlastní + externí
<p>— „A 03-A-10 Chodník podél sil. č. III/4735 - úsek od křižovatky s místní komunikací u ZŠ po č.p. 122“</p> <p>Byla zpracována studie chodníku Dědina - Lipky. Stav k 10/2023: beze změn. Stav k 10/2024: beze změn. Stav k 12/2025: beze změn.</p>	2020 - 2027	zastupitelstvo obce	Vlastní + externí
<p>— „A 03-A-11 Pokračování chodníku v Dědině od mostu na sil. III/4731 přes Lučinu k autobusové zast. Horní Bludovice, Vrchy“</p> <p>Stav k 10/2023: beze změn. Stav k 10/2024: beze změn. Stav k 12/2025: beze změn.</p>	2021 - 2027	zastupitelstvo obce	Vlastní + externí
<p>— „A 03-A-12 Vybudování chodníku na Špluchově od parkoviště u hřbitova k tenisovému kurtu a dětskému hřišti“</p> <p>Stav k 10/2023: beze změn. Stav k 10/2024: beze změn. Stav k 12/2025: beze změn.</p>	2021 - 2027	zastupitelstvo obce	Vlastní + externí
<p>— „A 03-A-13 Vybudování chodníku na Špluchově od parkoviště u hřbitova ke kapli“</p> <p>Stav k 10/2023: beze změn. Stav k 10/2024: beze změn. Stav k 12/2025: beze změn.</p>	2021 - 2027	zastupitelstvo obce	Vlastní + externí
<p>— „A 03-A-15 Provéřit možnost vybudování chodníků ve zbývajících částech obce“</p> <p>Stav k 10/2023: beze změn. Stav k 10/2024: beze změn. Stav k 12/2025: beze změn.</p>	2021 - 2027	zastupitelstvo obce	Vlastní + externí
<p>— „A 03-A-16 Budování přechodů pro chodce, příp. míst pro přecházení, v obci dle potřeby“</p> <p>Stav k 10/2024: beze změn. Stav k 12/2025: beze změn.</p>	2024 - 2027	zastupitelstvo obce	Vlastní
<p>— „A 03-A-17 Vybudování chodníku na Špluchově od křižovatky sil. III/4734 a 4739 (u tenisového kurtu) po křižovatku sil. III/4739 s MK 43c (u č.p. 392)“</p>	2026 - 2036	zastupitelstvo obce	Vlastní + externí

**Opatření : „O 03-B Bezpečnost ostatních účastníků silničního provozu“**

	Od - do	Odpovědnost	Náklady (tis. Kč)	Zdroj financování
<p>🚩 „A 03-B-01 Omezení rychlosti vozidel - měřiče rychlosti, zpomalovací prahy“</p> <p>V r. 2017 bylo instalováno celkem 8 sad kruhových zpomalovacích prahů: 3 sady na Lipkách, 3 sady na Kempjanech, 2 sady na Sedlákách. Byla omezena rychlost z 50km/h na 30km/h na Kempjanech a na Sedlákách. Měřiče rychlosti nebyly instalovány. Stav k 10/2018: V roce 2018 nebyly instalovány žádné zpomalovací prahy, značky omezující rychlost ani měřiče rychlosti. Stav k 9/2020: V roce 2019 byly opraveny zpomalovací prahy na místní komunikaci kolem hasičské zbrojnice. V roce 2020 bylo zlegalizováno umístění dopravní značky omezující rychlost 40km/h a umístěna další dopravní značka 40km/h na místní komunikaci na Valašinci. Dne 29.09.2020 byl Radou obce Horní Bludovice schválen záměr pořízení měřiče rychlosti. Stav k 10/2023: Od roku 2021 je na sil. III/01140 u č.p. 398 umístěn informativní měřič rychlosti. Stav k 10/2024: beze změn. Stav k 12/2025: beze změn.</p>	2017 - 2027			Vlastní

Opatření : „O 03-C Požární ochrana“	Od - do	Odpovědnost	Náklady (tis. Kč)	Zdroj financování
<p>⬆️ „A 03-C-01 Vybudovat nadzemní hydrant před budovou obecního úřadu“</p> <p>Nadzemní hydrant je součástí projektu úpravy veřejného prostranství kolem budovy obecního úřadu. Stav k 10/2018: beze změn. Stav k 9/2020: beze změn. Stav k 10/2023: beze změn. Stav k 10/2024: beze změn. Stav k 12/2025: beze změn.</p>	2021 - 2027	rada obce	50	Vlastní
<p>⬆️ „A 03-C-02 Vybudovat nadzemní hydrant u hasičské zbrojnice“</p> <p>Stav k 10/2018: beze změn. Stav k 9/2020: beze změn. Stav k 10/2023: beze změn. Stav k 10/2024: beze změn. Stav k 12/2025: beze změn.</p>	2021 - 2027	starostka	50	Vlastní
<p>⬆️ „A 03-C-03 Průběžně vybudovat další hydranty na území obce v souvislosti s výstavbou nových rodinných domů“</p> <p>Stav k 10/2018: beze změn. Stav k 9/2020: beze změn. Stav k 10/2023: beze změn. Stav k 10/2024: beze změn. Stav k 12/2025: beze změn.</p>	2018 - 2027	rada obce		Vlastní

## Cíl : „PC 04 - Udržování čistoty a atraktivity životního prostředí“

Opatření : „O 04-A Ochrana přírody“	Od - do	Odpovědnost	Náklady (tis. Kč)	Zdroj financování
<p>— „A 04-A-01 Omezovat výskyt křídlatky a jmelí“</p> <p>Stav k 10/2018: beze změn. Stav k 9/2020: Obec průběžně ořezává a kácí některé stromy napadené jmelím, mechanicky odstraňuje křídlatku na některých obecních pozemcích. Stav k 10/2023: beze změn. Stav k 10/2024: beze změn. Stav k 12/2025: beze změn.</p>	2017 - 2027	komise pro územní plánování a ekologii		Vlastní
<p><b>Opatření : „O 04-B Úpravy v oblasti odpadového hospodářství“</b></p>				
<p>— „A 04-B-01 Upravit stanoviště kontejnerů na tříděný odpad - zpevnit podloží, osázet stálezelenými keři“</p> <p>Stav k 10/2018: beze změn. Stav k 9/2020: Obec podala žádost o dotaci na pořízení nádob na papír, plasty, bioodpad pro jednotlivé rodinné domy. V současné době jsme náhradníky. Bude-li dotace přiznána, budou některá stanoviště kontejnerů na tříděný odpad zrušena. Pak bude vhodné provést revizi, která zbylá stanoviště je nutno upravit. Stav k 10/2023: Dosud provedena úprava stanovišť: Záguří - hranice Žermanice (poblíž č.p. 250), Záguří - hranice Těrlicko (u č.p. 648), Amerika - u č.p. 43. Stav k 10/2024: beze změn. Stav k 12/2025: beze změn.</p>	2024 - 2027	rada obce		Vlastní
<p><b>Opatření : „O 04-C Atraktivita životního prostředí“</b></p>				
<p>✔️ „A 04-C-07 Rekonstrukce interiéru smuteční síně na hřbitově Špluchov - realizace“</p> <p>Rekonstrukce toalet proběhla v roce 2018. Úkol rekonstrukce interiéru smuteční obřadní síně trvá. Stav k 9/2020: Záměr realizace rekonstrukce byl schválen Radou obce Horní Bludovice dne 28.04.2020. Připravují se podklady k vyhlášení výzvy k podání cenových nabídek na realizaci rekonstrukce. Stav k 10/2023: beze změn. Stav k 10/2024: Zastupitelstvo obce Horní Bludovice dne 05.06.2024 schválilo záměr realizace dle nového návrhu v roce 2025. Stav k 12/2025: Realizace byla zahájena v r. 2025 s plánovaným ukončením v r. 2026.</p>	2022 - 2027	rada obce	800	Vlastní

## Cíl : „PC 05 - Péče o seniory“

Opatření : „O 05-A Byty s pečovatelskou službou“	Od - do	Odpovědnost	Náklady (tis. Kč)	Zdroj financování
<p>— „A 05-A-01 Po výstavbě nové ZŠ a MŠ rekonstrukce stávající budovy ZŠ a MŠ na byty s pečovatelskou službou“</p> <p>Potřeba této akce je dána rostoucím počtem osob důchodového věku, zvyšujícím se věkem odchodu do důchodu a rostoucím věkem, ve kterém si rodiče pořizují děti. Stav k 9/2020: beze změn. Stav k 10/2023: beze změn. Stav k 10/2024: beze změn. Stav k 12/2025: beze změn.</p>	2020 - 2027	zastupitelstvo obce		Vlastní + externí
<p><b>Opatření : „O 05-B Služby seniorům“</b></p>				

## Cíl : „PC 06 - Rozšiřovat možnosti pro sportovní, kulturní vyžití a relaxaci obyvatel”

Opatření : „O 06-A Sportoviště”	Od - do	Odpovědnost	Náklady (tis. Kč)	Zdroj financování
<p>— „A 06-A-01 Sociální zařízení na víceúčelovém hřišti Špluchov”</p> <p>Pro tento účel je nyní užíváno sociální zařízení hospody U Tůňky. Stav k 10/2018: beze změn. Stav k 9/2020: beze změn. Stav k 10/2023: beze změn. Stav k 10/2024: beze změn. Stav k 12/2025: beze změn.</p>	2021 - 2027	zastupitelstvo obce		Vlastní
<p>— „A 06-A-02 Dětské hřiště na Špluchově (u prodejny potravin)”</p> <p>Připravuje se podání opakované žádosti o dotaci na realizaci hřiště u tenisového kurtu. Stav k 10/2018: Žádost o dotaci nebyla schválena. Stav k 9/2020: beze změn. Stav k 10/2023: beze změn. Stav k 10/2024: beze změn. Stav k 12/2025: beze změn.</p>	2021 - 2027	rada obce	600	Vlastní + externí
<p>— „A 06-A-03 Malé fotbalové hřiště na Špluchově (u víceúčelového hřiště)”</p> <p>Stav k 9/2020: beze změn. Stav k 9/2020: beze změn. Stav k 10/2023: beze změn. Stav k 10/2024: beze změn. Stav k 12/2025: beze změn.</p>	2021 - 2027	zastupitelstvo obce		Vlastní + externí
<p>— „A 06-A-10 Rekonstrukce víceúčelového hřiště v Dědině”</p> <p>Stav k 12/2025: Zpracovává se studie provedení rekonstrukce hřiště.</p>	2024 - 2027	rada obce	4500	Vlastní + externí
<p>— „A 06-A-11 Rekonstrukce sociálního zázemí víceúčelového hřiště v Dědině”</p> <p>Stav k 12/2025: beze změn.</p>	2025 - 2027	rada obce	2500	Vlastní
Opatření : „O 06-B Kulturní vyžití”	Od - do	Odpovědnost	Náklady (tis. Kč)	Zdroj financování
Opatření : „O 06-C Relaxace”	Od - do	Odpovědnost	Náklady (tis. Kč)	Zdroj financování
<p>— „A 06-C-06 Environmentální centrum Biocentrum Stará řeka v Přírodní památce Stará řeka”</p> <p>Stav k 12/2025: beze změn.</p>	2024 - 2027	rada obce	3500	Vlastní + externí
Opatření : „O 06-D Ostatní aktivity”	Od - do	Odpovědnost	Náklady (tis. Kč)	Zdroj financování
<p>— „A 06-D-01 Organizovat zájezdové výlety pro občany obce - sport, kultura, příroda, nákupy”</p> <p>Stav k 10/2018: Obec každoročně pořádá zájezd pro členy místního klubu důchodců. Stav k 9/2020: beze změn. Stav k 10/2023: beze změn. Stav k 10/2024: beze změn. Stav k 12/2025: V r. 2025 se obec ve spolupráci s MAS Pobeskydí a Smišky podílela na zajištění výletu na Jablunkovsko.</p>	2017 - 2027	starostka		Vlastní
<p>— „A 06-D-02 Podpora volnočasových aktivit dětí a mládeže”</p> <p>V roce 2017 obec finančně podpořila malé fotbalisty FC H.Bludovice, Smišky, malé hasiče SDH, nově vzniklý cyklistický oddíl, konání školy v přírodě pro děti místní ZŠ a MŠ atd. V roce 2018 obec finančně podpořila malé fotbalisty FC H.Bludovice, Smišky, SDH Horní Bludovice, cyklistický oddíl, konání školy v přírodě pro děti místní ZŠ a MŠ atd. Stav k 9/2020: V letech 2019 a 2020 obec finančně podpořila malé fotbalisty FC H.Bludovice, Smišky, SDH Horní Bludovice, cyklistický oddíl, konání školy v přírodě pro děti místní ZŠ a MŠ, tříkrálový ponor atd. Stav k 10/2023: beze změn. Stav k 10/2024: Obec i nadále finančně podporuje malé fotbalisty FC H.Bludovice, Smišky, Soptíky SDH Horní Bludovice, konání školy v přírodě pro děti místní ZŠ a MŠ, šachisty, Zimní koupelníky atd. Stav k 12/2025: Obec i nadále finančně podporuje malé fotbalisty FC H.Bludovice, Smišky, Soptíky SDH Horní Bludovice, konání školy v přírodě pro děti místní ZŠ a MŠ, šachisty, Zimní koupelníky atd.</p>	2017 - 2027	starostka		Vlastní

## Cíl : „PC 07 - Bydlení, školství, ostatní”

Opatření : „O 07-A Bydlení”	Od - do	Odpovědnost	Náklady (tis. Kč)	Zdroj financování
<p>— „A 07-A-02 Rekonstrukce RD č.p. 207 naproti OÚ”</p>	2018 - 2027	zastupitelstvo obce		Vlastní + externí

Je hotová studie, sledují se možnosti získání dotací - komplikace: č.p. 207 není bytový dům. Stav k 10/2018: beze změn. Stav k 9/2020: Byl přehodnocen způsob budoucího využití objektu z obecních bytů na technické zázemí pro pracovníky obce a uložení obecní techniky a parkování obecních vozidel, klubovnu pro Smišky a další dětské skupiny, zázemí pro vystupující na obecních akcích apod. V současné době se připravuje zpracování studie. Stav k 10/2023: beze změn. Stav k 10/2024: beze změn. Stav k 12/2025: beze změn.

— „A 07-A-03 Oprava střechy bytového domu č.p. 90 na Špluchově”	2025 - 2027	zastupitelstvo obce		Vlastní + externí
---	-------------	---------------------	--	-------------------

#### Opatření : „O 07-B Školství”

	Od - do	Odpovědnost	Náklady (tis. Kč)	Zdroj financování
— „A 07-B-02 Výstavba nové devítileté ZŠ a MŠ v obci Horní Bludovice” Stav k 9/2020: Vzhledem k tomu, že nová mateřská škola vznikne rekonstrukcí bývalé budovy chovatelů za obecním úřadem (blíže viz výše aktivita A 06-B-01), je upraven název tohoto cíle z Příkladová budova MŠ o prostory nové devítileté ZŠ s jídelnou na Výstavba nové devítileté ZŠ. Stav k 10/2023: beze změn. Stav k 10/2024: beze změn. Stav k 12/2025: beze změn.	2020 - 2027	zastupitelstvo obce	200000	Vlastní + externí
— „A 07-B-03 Výstavba nové sportovní haly” Stav k 9/2020: Vzhledem k tomu, že nová mateřská škola vznikne rekonstrukcí bývalé budovy chovatelů za obecním úřadem (blíže viz výše aktivita A 06-B-01), je upraven název tohoto cíle z Výstavba nové sportovní haly v areálu nové ZŠ a MŠ na Výstavba nové sportovní haly v areálu nové ZŠ. Stav k 10/2023: upraven název. Stav k 10/2024: beze změn. Stav k 12/2025: beze změn.	2020 - 2027	zastupitelstvo obce		Vlastní + externí
— „A 07-B-05 Rekonstrukce elektroinstalace v celé budově ZŠ a MŠ Horní Bludovice č.p. 202” Stav k 10/2018: beze změn. Stav k 9/2020: beze změn. Stav k 10/2023: beze změn. Stav k 10/2024: beze změn. Stav k 12/2025: beze změn.	2026 - 2030	rada obce	8000	Vlastní
— „A 07-B-06 Rekonstrukce sociálních zařízení a vybudování sprch budovy ZŠ a MŠ Horní Bludovice č.p. 202” Stav k 10/2023: beze změn. Stav k 10/2024: beze změn. Stav k 12/2025: beze změn.	2026 - 2030	rada obce	4000	Vlastní + externí
— „A 07-B-07 Rekonstrukce střechy včetně opravy komínů stávající budovy ZŠ a MŠ Horní Bludovice č.p. 202” Stav k 12/2025: beze změn.	2025 - 2027	zastupitelstvo obce	16000	Vlastní + externí
— „A 07-B-08 Nadstavba stávající budovy ZŠ a MŠ Horní Bludovice č.p. 202” Stav k 12/2025: beze změn.	2025 - 2027	zastupitelstvo obce	16000	Vlastní + externí
— „A 07-B-11 Bezbariérový přístup do budovy ZŠ a MŠ Horní Bludovice č.p. 202”	2026 - 2030	zastupitelstvo obce	22000	Vlastní + externí
— „A 07-B-12 Vybudování odborných učeben ZŠ a MŠ Horní Bludovice č.p. 202”	2026 - 2031	rada obce	8000	Vlastní + externí

#### Opatření : „O 07-C Ostatní”

	Od - do	Odpovědnost	Náklady (tis. Kč)	Zdroj financování
— „A 07-C-05 Rekonstrukce garáží a zázemí pro pracovníky obecních služeb na č.p. 207” Stav k 10/2024: beze změn. Stav k 12/2025: Zpracovává se studie rekonstrukce.	2024 - 2027	rada obce		Vlastní
✔ „A 07-C-07 Obnova služebního vozidla pro potřeby obce” Stav k 10/2024: beze změn. Stav k 12/2025: beze změn.	2024 - 2027	rada obce		Vlastní
— „A 07-C-08 Rekonstrukce mobiliáře na hřbitově” Stav k 12/2025: beze změn.	2025 - 2027	rada obce		Vlastní
— „A 07-C-09 Rozšíření hřbitova - vybudování chodníků” Stav k 12/2025: beze změn.	2025 - 2027	zastupitelstvo obce	1500	Vlastní
— „A 07-C-10 Údržba drobného vodního toku ve správě obce (od obecního úřadu po ústí do řeky Lučiny)” Stav k 12/2025: Připravuje se výběr zhotovitele úpravy toku.	2025 - 2027	rada obce		Vlastní + externí

## Zásobník aktivit

— „A 01-A-02 Odkanalizování části obce Špluchov - splašková kanalizace”	-	zastupitelstvo obce	0	Vlastní + externí
— „A 01-A-03 Prodloužení kanalizačního řadu v části obce Záguří za autobazarem - splašková kanalizace”	-	zastupitelstvo obce	0	Vlastní + externí
— „A 01-B-01 Dobudování plynovodního řadu dle platného územního plánu”	-	zastupitelstvo obce	0	Vlastní + externí
✔ „A 02-B-07 Postupná oprava místních a účelových komunikací provedených v předchozích letech, jež jsou opět v havarijním stavu”	2018 - 2026		0	Vlastní + externí
— „A 03-A-04 Pokračování chodníku na Nové Dědině dále k hranici se Žermanicemi (sil. III/4735)”	2022 - 2026	zastupitelstvo obce	0	Vlastní + externí
— „A 03-A-05 Pokračování chodníku na Nové Dědině dále do Dědiny (sil. III/4735)”	2019 - 2021	zastupitelstvo obce	0	Vlastní + externí
— „A 03-A-06 Vybudování chodníku na Lipkách spojujícího místní komunikace na parc.č. 80/19 a 801/2, k.ú. Prostřední Bludovice (sil. III/4735), vč. místa pro přecházení k autobusové zastávce směr H. Bludovice - Havířov”	2019 - 2021		0	Vlastní + externí
— „A 03-A-07 Vybudování chodníku v Dědině v zatáčce od č.p. 6 po křižovatku s místní komunikací na prac.č. 870/1, k.ú. Prostřední Bludovice, u č.p. 100 (sil. III/4735)”	2022 - 2026		0	Vlastní + externí
— „A 05-A-01 Po výstavbě nové ZŠ a MŠ rekonstrukce stávající budovy ZŠ a MŠ na byty s pečovatelskou službou”	2020 - 2026	zastupitelstvo obce	0	Vlastní + externí
— „A 06-A-03 Malé fotbalové hřiště na Špluchově (u víceúčelového hřiště)”	2019 - 2026	rada obce	0	Vlastní + externí
— „A 07-A-02 Rekonstrukce RD č.p. 207 naproti OÚ”	2018 - 2026	zastupitelstvo obce	0	Vlastní + externí
— „A 03-A-08 Vybudování chodníku na Záguří podél místní komunikace od křižovatky se sil. III/01140 po hranici s Těrlíckem”	2022 - 2026	zastupitelstvo obce	0	Vlastní + externí

## B.3 Podpora realizace programu

V rámci předchozích částí tohoto dokumentu byly vedle obecného směru rozvoje obce stanoveny i konkrétní aktivity směřující k naplnění požadovaných cílů. Pro úspěšnou implementaci zpracovaného programu rozvoje obce je však neméně zapotřebí ujasnit, jakým způsobem bude probíhat samotná realizace navrhovaných záměrů. V rámci úspěšného dosažení všech zamýšlených cílů je nutné zapojit všechny aktéry rozvoje obce.

### a) Personální zajištění realizace programu rozvoje obce

#### Řídící skupina

Řídící skupina naváže na původní pracovní skupinu, zřízenou pro účely přípravy tohoto strategického dokumentu. Za plnění vize a programových cílů odpovídá starostka.

<i>Jméno</i>	<i>funkce</i>
Ing. Mgr. Bc. Roman Nytra	starosta obce
Milan Chroboček	místostarosta obce
Ing. Jan Kohane	předseda kontrolního výboru
Radek Bernatík, DiS.	předseda finančního výboru
Ing. Petra Ficková	předsedkyně komise pro kulturu a sport
Ing. Mgr. Bc. Jitka Nytrová	předsedkyně SPOZ
Alena Prymusová	členka komise pro ekologii
Jan Glemba	člen komise pro ekologii

Úkolem řídicí skupiny bude především na základě podkladů od výkonné a kontrolní skupiny usměrňovat realizaci programu rozvoje obce - iniciovat realizaci rozvojových opatření a aktivit, vyhledávání a zajišťování zdrojů jejich financování, projednání podnětů vztahujících se k realizaci opatření a aktivit, schvalování zpráv o realizaci, projednávání změn, aktualizaci a revizi dokumentu, delegování jednotlivých činností a pravomocí na odpovědné osoby aj.

Zástupci řídicí skupiny se budou scházet dle aktuální potřeby - minimálně jednou do roka (v období přípravy rozpočtu na následující rok). Setkání skupiny bude iniciováno starostkou obce, která rovněž zajistí včasné doručení podkladů k jednání všem členům. Informace o konání setkání řídicí skupiny, stejně jako výsledky jednání (zejména schválené znění zpráv o průběhu realizace programu rozvoje obce a aktuální verze tohoto dokumentu) budou zveřejněny na internetových stránkách obce.

#### Výkonná a kontrolní skupina

Plnění aktivit v rámci jednotlivých opatření a dílčí úkoly spojené s plánováním projektů zajistí pracovníci obecního úřadu.

<i>Jméno</i>	<i>funkce</i>	<i>činnosti spojené s realizací PRO</i>
Ing. Mgr. Bc. Roman Nytra	starosta obce	koordinace všech činností
Lada Martinčíková	ekonomka	finanční podklady
Ing. Lucie Mokrošová	referentka	administrativní záležitosti
Ing. Monika Krčová	referentka	administrativní záležitosti
Kateřina Hossová	referentka	administrativní záležitosti

Kamil Schneider	technický pracovník	technické záležitosti
-----------------	---------------------	-----------------------

Tato výkonná skupina bude zabezpečovat veškeré činnosti potřebné ke zdárné realizaci programu rozvoje obce - zejména činnosti zaměřené na podporu fungování řídicí skupiny (svolávání, příprava podkladů aj.), evidence podnětů vztahujících se k jeho doplnění či aktualizaci, zveřejňování aktuálních informací a dokumentů na webových stránkách obce a v neposlední řadě činnosti spojené s realizací jednotlivých rozvojových aktivit.

Činnost výkonné skupiny bude průběžně sledována kontrolním výborem v rámci jeho běžných schůzek. Podklady pro jednání kontrolního výboru ve věcech realizace tohoto programu rozvoje zajistí starostka obce.

### **b) Monitorování průběhu realizace programu rozvoje obce**

Pro optimální plnění rozvojových cílů je nezbytné pozorně sledovat dílčí dosažené úspěchy - průběžně hodnotit naplňování rozvojových aktiv a plnění indikátorů.

Základním nástrojem monitoringu je zpráva o průběhu realizace programu obce, která bude zpracována jednou ročně v návaznosti na sestavení ročního rozpočtu obce a projednána výkonnou a kontrolní i řídicí skupinou. Součástí této zprávy bude přehled o aktivitách realizovaných v minulém roce, přehled o plnění indikátorů, zdůvodnění odchylek od plánovaného průběhu realizace a případné návrhy změn samotného dokumentu.

V roce 2027 bude navíc vypracováno komplexní zhodnocení programu rozvoje obce, které bude základním zdrojem informací pro návazný strategický rozvojový dokument.

### **c) Aktualizace programu rozvoje obce**

Program rozvoje obce bude průběžně revidován, případně aktualizován v návaznosti na průběh realizace jeho dílčích částí. Podnětem k aktualizaci programu může být závažná změna vnějších podmínek, naplnění jeho části, či potřeba stanovení nových cílů (neměla by však být vyvolána změnou politické reprezentace obce). Aktualizace celého dokumentu proběhne nejpozději v roce 2027 formou zpracování návazného dokumentu.

Změny programu rozvoje obce budou prováděny přímo do dokumentu. Výsledkem bude dokument s označením data, ke kterému se vztahuje. Dokument bude v úvodu obsahovat seznam revizí.

Aktualizace programu rozvoje obce a jeho změny budou schváleny zastupitelstvem obce. Aktuální verze dokumentu bude zveřejněna na internetových stránkách obce.

### **d) Financování realizace programu rozvoje obce**

Základním zdrojem financování rozvojových aktivit je obecní rozpočet. U řady aktivit se předpokládá také možnost spolufinancování z veřejných rozpočtů (kraj, ČR, fondy EU). Předpokládané zdroje financování jednotlivých aktivit jsou popsány přímo u jednotlivých aktivit.

Program rozvoje obce a jeho součásti (akční plán, katalog aktivit apod.) jsou základním stavebním kamenem pro tvorbu finančního plánu, finančního výhledu ale i rozpočtu obce na následující rok.

Výkonná a kontrolní složka na základě monitorovací zprávy o průběhu plnění aktivit programu rozvoje obce vypracuje ke konci rozpočtového období návrh rozpočtu na nový rok zahrnující informace o finančních tocích týkajících se aktivit programu rozvoje obce. Výdaje spojené s naplňováním programových cílů budou v rozpočtu označeny. Díky tomu bude mít obec přehled, jaké prostředky na

uskutečnění svých rozvojových priorit vynakládá. Směrodatná bude zejména kapitola B.2 programu rozvoje obce v aktuální verzi, kde jsou jednotlivé aktivity seřazeny dle priorit.