

PROGRAM ROZVOJE OBCE STRUŽNICE



NA OBDOBÍ LET
2024 - 2030

Program rozvoje obce byl schválen zastupitelstvem obce Stružnice 15. 4. 2024.

Obsah

Obsah	1
Úvod	2
Území	3
Obyvatelstvo	7
Hospodářství	10
Infrastruktura	13
Vybavenost obce	14
Životní prostředí	17
Správa obce	18
SWOT	23
Východiska návrhové části	23
Vize	25
Cíle, Opatření, Aktivity	25
Podpora realizace	34
Přílohy	

Úvod

Program rozvoje obce (dále jen „PRO“) je dlouhodobý programový dokument vytyčující záměry obce na období 7 let. Jde tedy o dokument, který se neomezuje pouze na jedno volební období zastupitelstva obce. Jedná se o komplexní programový dokument, který formuluje strategii rozvoje celého území obce, včetně komunity a jejího fungování. Vzniká na základě styku s veřejností, soukromou sférou, občany, podnikateli, majiteli pozemků, odborníky, správou obce a státem.

PRO usiluje o dosažení rovnováhy mezi tím, co občané chtějí, a tím, co je dosažitelné. Rovnováhy mezi dalším rozvojem a ochranou stávajících přírodních a kulturních hodnot.

PRO je důležitým nástrojem k upevnění pozice v regionu a posílení její konkurenceschopnosti. Je podkladem pro rozvojové aktivity a územní plánování v obci, ale i v regionu. Přispívá k tomu, aby obec efektivně využívala finanční prostředky jak z vlastního rozpočtu, tak i z vypsání dotačních titulů. Dokument umožní představitelům obce koncepční plánování rozvoje obce.

PRO umožní obci:

- naplňovat dlouhodobé cíle a strategickou vizi obce,
- rozhodovat v zastupitelstvu v širším koncepčním rámci,
- koordinovat aktivity a zájmy různých subjektů působících v obci,
- prosazovat a chránit veřejný zájem,
- stanovit priority obce, místních obyvatel, podnikatelských subjektů a následně investičního programu,
- posílit sounáležitost mezi lidmi navzájem,
- posílit odpovědnost místních obyvatel za další rozvoj obce tak, aby přicházeli s konkrétními návrhy a řešením daného problému.

Program rozvoje obce musí vycházet ze sociálně ekonomické analýzy současného stavu, zhodnotit silné a slabé stránky obce, její rozvojové příležitosti a identifikovat existující rizika.

Program rozvoje obce Stružnice je zpracován dle metodiky garantované Ministerstvem pro místní rozvoj ČR. Kompletní metodiky, včetně dalších nástrojů tvorby programů rozvoje obcí jsou k dispozici na www.obcepro.cz.

Dokumentem bezprostředně navazujícím na tento program by měl být operativní roční plán akcí určených k realizaci na základě aktuálních možností obce.

A. ANALYTICKÁ ČÁST

A.1 Charakteristika obce

1. Území

Obec Stružnice, s rozlohou 21,29 km² a 993 obyvateli, přímo sousedí s okresním městem Česká Lípa v Libereckém kraji. Administrativně je členěna na 3 katastrální území a 4 části obce; Stružnice, Jezvé, Stráž u České Lípy a Bořetín.

Katastr obce z velké části spadá do CHKO České středohoří.

Hlavní část obce leží v údolí řeky Ploučnice s nadmořskou výškou cca 240 m, okolní zalesněné vrchy dosahují výšek 500 až 600 m n. m., dominantu tvoří táhlý hřbet Kozel. Ploučnice má relativně velké povodí, nad obcí i v intravilánu meandruje, při vyšších stavech se rozlévá a zaplavuje louky, zahrady, dvory, často i sklepy blízkých domů.

Stružnici i Jezvé protíná silnice II/262 a železniční trať mezi Českou Lípou a Děčínem.

Základní údaje o obci

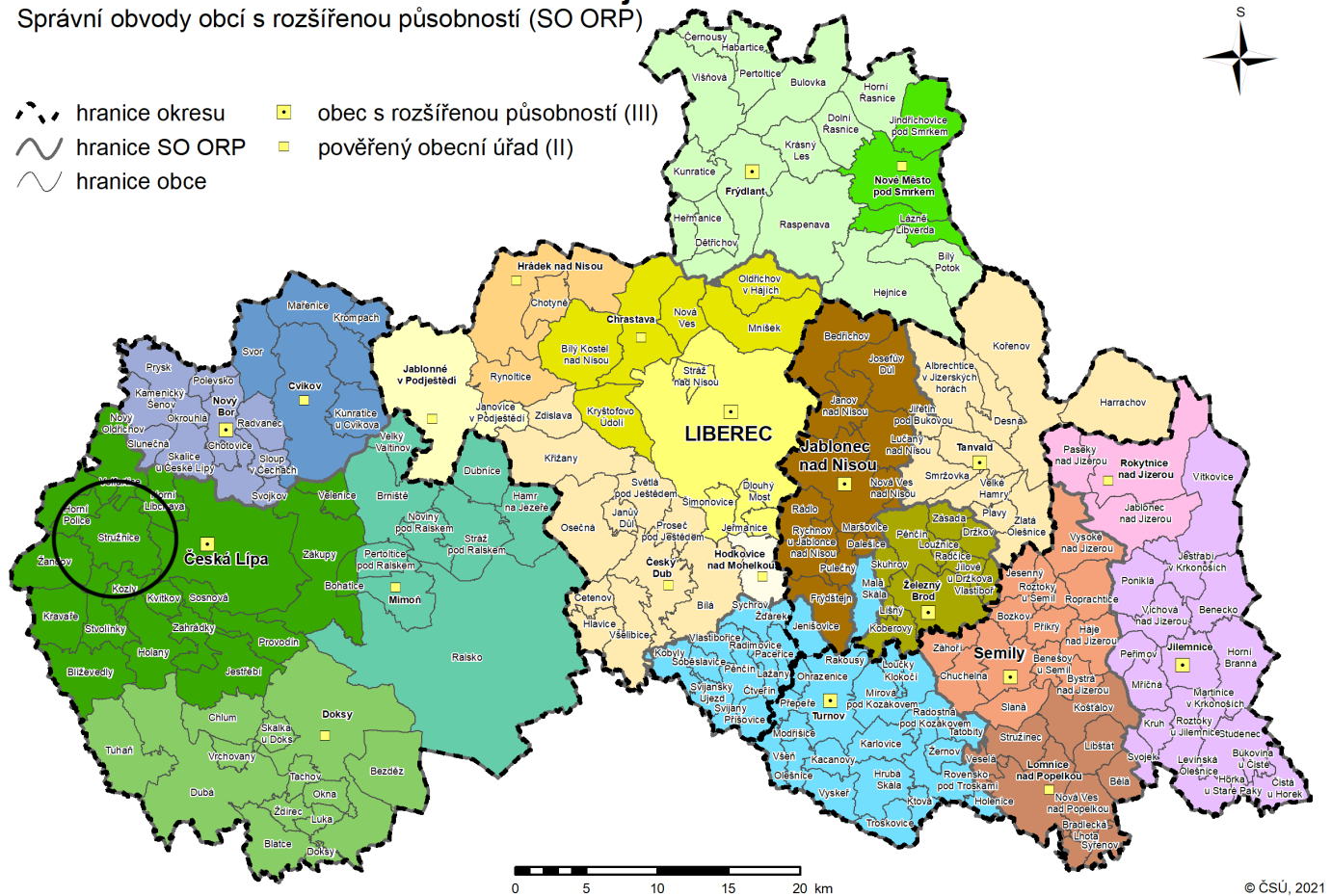
Název obce	Stružnice
Počet obyvatel (k 2023)	993
Status	Obec
Okres	Česká Lípa
Kraj	Liberecký
Obec s rozšířenou působností	Česká Lípa
Historická země	Čechy
Katastrální výměra	21,29 km ²
Počet katastrálních území	3
Části obce	Stružnice, Jezvé, Bořetín, Stráž u České Lípy
Zeměpisné souřadnice	50°41'49" s. š., 14°27' v. d.
Nadmořská výška	238 m n. m.
Adresa obecního úřadu	Obec Stružnice, Stružnice 188, 470 02 Česká Lípa 2
Starostka	Ing. Monika Habartová
Telefon	487861290
Email	oustruznice@raz-dva.cz
ID datové schránky	hizapzy
Web	www.obecstruznice.cz
Kódová označení	Kód obce (ZUJ): 562106 RÚJIAN kód ORP: 710 ČSÚ kód ORP: 5101

Poloha obce v rámci Libereckého kraje a okresu Česká Lípa

Administrativní členění Libereckého kraje

Správní obvody obcí s rozšířenou působností (SO ORP)

- hranice okresu
- hranice SO ORP
- hranice obce
- obec s rozšířenou působností (III)
- pověřený obecní úřad (II)



Členění obce

Stružnice Místní část Stružnice se nachází 6 km západně od České Lípy. Obcí protéká řeka Ploučnice, od roku 1872 tudy vede železniční trať z Benešova nad Ploučnicí do České Lípy a ve stejném směru ji protíná i silnice II/262.

Jezvé svou polohou navazuje na Stružnici směrem na západ podél toku Ploučnice. Jezvé je jedna z nejstarších obcí v okrese Česká Lípa, dnes je začleněna jako místní část obce Stružnice. Na katastru obce jsou dva kopce, Ortles 364 m a Králův vrch 536 m. Stejně jako Stružnici jím vede železniční trať (bez zastávky) a silnice II/262 a protéká jím řeka Ploučnice.

Stráž u České Lípy Stráž u České Lípy je další místní část obce Stružnice. Nachází se asi 1 km na jih od Stružnice. Stráž u České Lípy je vedle Stružnice a Jezvé také název samostatného katastrálního území.

Bořetín Místní část obce Stružnice Bořetín se nachází asi 3 km na jih od Stružnice, na svazích Kozelského hřebene, územně nejvíce odtržená od hlavní části obce. Bořetín leží v katastrálním území Stráž u České Lípy. Ve svahu nad vsí je velká zahrádkářská kolonie, ovlivňující chod obce zejména v sezóně od jara do podzimu. Bořetínem prochází turistické trasy i cyklotrasy. Z několika míst v obci jsou výhledy do širokého okolí, části Lužických hor, Ralské pahorkatiny i na Ještědsko-kozákovský hřbet.

Historické souvislosti

Stružnice V písemných pramenech se Stružnice poprvé připomíná roku 1281 jako majetek šlechtice Závíše ze Stružnice z rodu pánů z Klínštejna. Po nich se stali majiteli Berkové z Dubé, od roku 1629 řád maltézských rytířů. První dřevěná škola zde byla postavena v roce 1747, nová zděná škola pak v roce 1899 a vyučovalo se zde až do roku 1976, kdy bylo vyučování převedeno do školy v Jezvé. V současnosti se v této budově nachází Obecní úřad. Kostel Nejsvětější trojice, jehož stavbu financoval místní rodák, pražský obchodník Anton Hanke, byl dostavěn v roce 1804. V roce 1972 byl pro špatný stavební stav zbořen. Zdejší mlýn na Ploučnici v domě čp. 122 provozovala od roku 1748 až do roku 1945 rodina Matzig. Dnes se v budově mlýna nachází vodní elektrárna.

Jezvé, které je od roku 1964 částí obce Stružnice, je jedno z nejstarších historicky doložených sídel Českolipska s první písemnou zmínkou z roku 1197. Na městečko bylo povýšeno Rudolfem II. pravděpodobně v roce 1577, mělo také vlastní obecní znak, později však o status přišlo. Dominantu náměstí tvoří barokní kostel svatého Vavřince od významného architekta Anselma Luraga z let 1746–1756, který byl poškozen velkým požárem v roce 1798. Tento velký požár zničil školu, špitál, pivovar, mlýn, 40 domů a 36 chalup. Naproti kostelu se nachází budova bývalé fary, která nyní prochází rekonstrukcí, a vedle ní se nachází budova bývalé školy postavené po velkém požáru. Nová školní budova byla postavena v roce 1901. Dne 1. července 1885 zde byl zřízen poštovní úřad, který funguje dodnes. Nejvýznamnějším rodákem je proslulý hornopolický arciděkan Wenzel Hocke zvaný Hockewanzel, který se narodil ve zdejším mlýně 8. ledna 1732.

Stráž u České Lípy a Bořetín První zmínky o Stráži pocházejí z roku 1262, kdy patřila klášteru Doksany. V roce 1627 Albrecht z Valdštejna založil augustiniánský klášter v České Lípě a daroval mu Stráž i s Bořetínem a Dubicí. Po roce 1882 augustiniáni byli nuceni vzdát se gymnázia v České Lípě, nejvýznamnějšího zdroje příjmů, a začali rozprodávat majetek. Na přelomu 19. a 20. století bylo panství prodáno soukromníkům. V roce 1907 byla vybudována silnice Dubice–Stružnice. Po skončení války došlo k vysídlení a konfiskaci majetku, protože veškeré obyvatelstvo Stráže bylo německé národnosti. V roce 1958 pak byla obec zrušena a osada Stráž přidělena ke Stružnici a Bořetín Dubici. Kaple ve Stráži byla postavena pravděpodobně okolo roku 1752. V letech 1901 a 1902 renovována zdejšími dobrodinci a v létě 1935 byla tato kaple kompletně zrenovována obcí, později však byla odsvěcena a zbourána. Dnes tvoří osadu Stráž u České Lípy několik domů a za pozornost stojí roubená chalupa a nad ní velký statek. V obecní části Bořetín se zachoval bývalý augustiniánský klášter. Také se zde nacházel velice oblíbený hostinec Zur Stange, častý cíl návštěvníků z České Lípy. Historický vodovod z roku 1906 je dodnes na Bořetíně funkční.

Symbyly obce

Návrh znaku i praporu zpracoval Stanislav Kasík. V dubnu 1999 návrh projednalo Obecní zastupitelstvo, téhož roku jej posoudil Podvýbor pro heraldiku a vexilologii PS PČR a 6. prosince 1999 jej obci předseda Poslanecké sněmovny udělil. Symbyly obce zobrazují tři hlavní fakta: 1) obcí protéká říčka Ploučnice, 2) majitelem byl Závíš ze Stružnice a 3) obec má tři katastrální části.



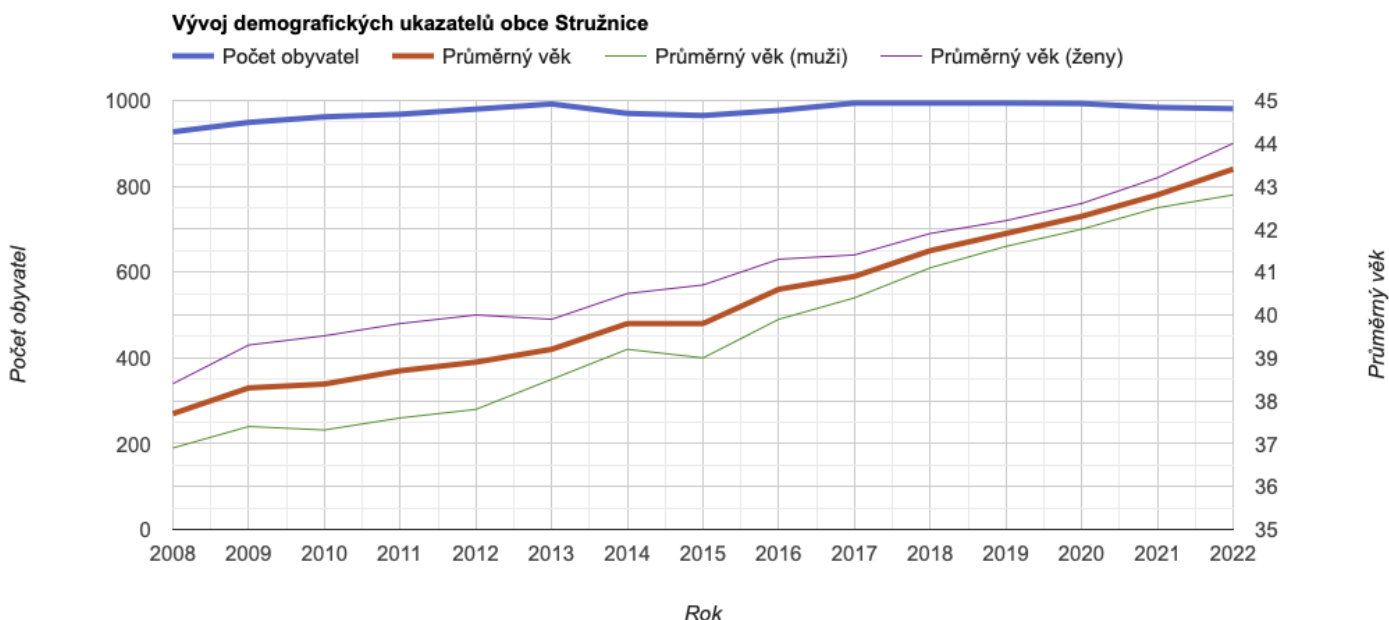
Popis vlajky - List tvoří tři vodorovné pruhy, žlutý, modrý vlnitý se třemi vrcholy a dvěma prohlubněmi a žlutý. V horním pruhu dvě a v dolním jedny černé zkřížené ostrve o šesti sucích. Popis erbu - Ve zlatém štítě modré vlnité břevno provázené nahoru dvěma a dole jedněmi zkříženými černými ostrvemi.



2. Obyvatelstvo

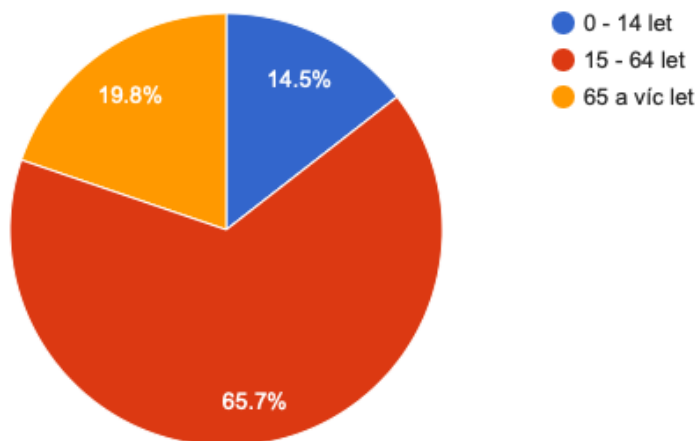
Demografická situace

Obec měla k 31. 12. 2022 celkem 993 obyvatel, dlouhodobě se počet obyvatel drží těsně na hranici 1 tisíce. Průměrně se rodí 6,8 dětí/rok (průměr za posledních 5 let). Průměrný věk obyvatelstva se postupně zvyšuje a k uvedenému datu byl 43,5 roku.



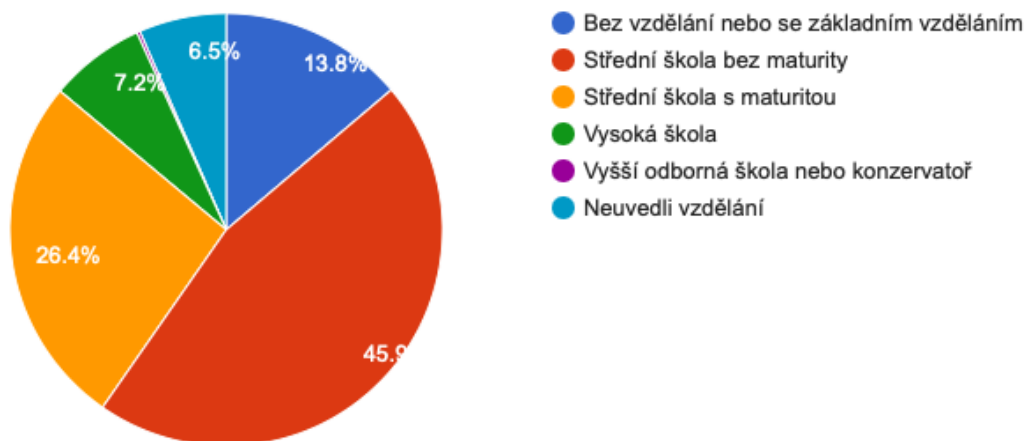
Poměr mezi počtem obyvatel ve věku 65 a více let a počtem obyvatel ve věku 0-14 let (index stáří) vypovídá o tom, že na daném území dochází k postupnému stárnutí obyvatelstva. Nejmladší věková složka již trvale nepřevládá nad tou nejstarší.

Věková struktura obyvatel obce Stružnice v roce 2021



Vzdělání

Informace o vzdělanostní struktuře obyvatel ze SLDB z roku 2021 napovídají, že stejně jako v jiných obcích ORP Česká Lípa převládá středoškolské vzdělání. Zjištěnou vzdělanostní strukturu znázorňuje následující graf.



Sociální situace

Národnosti

Dle posledního sčítání lidu v roce 2021 je většina obyvatel české národnosti, případně národnost neuvedla. Počet obyvatel jiných národností se pohybuje v nízkých jednotkách.

Náboženství

Za věřící se při sčítání lidu v roce 2021 označilo 68 obyvatel obce, 601 bez víry a 296 údaj o víře neuvedlo.

Výskyt sociálně slabých obyvatel, sociálně vyloučených lokalit a sociopatologických jevů

Obec nemá k dispozici oficiální přehled o existenci sociálně slabých obyvatel, dle místního šetření se v obci nevyskytují, stejně tak nejsou v obci sociálně vyloučené lokality ani se zde nevyskytují sociopatologické jevy.

Spolková, osvětová a informační činnost

V obci působí TJ Dynamo Stružnice, Sbor dobrovolných hasičů Jezvé, Římskokatolická farnost Jezvé, Myslivecký spolek Radečský vrch, SK Kanoistika Česká Lípa. Další zájmové aktivity také rozvíjí Základní škola a mateřská škola Stružnice. O historický odkaz pečuje pan Petr Fletcher. Obec každoročně na činnost spolků poskytuje finanční podporu.

TJ Dynamo Stružnice v obci Stružnice funguje od roku 1946. Jedná se o fotbalový oddíl, který se skládá z mladší a starší přípravky.

Sbor dobrovolných hasičů Jezvé byl v městysu Jezvé registrován v roce 1872, ve Stružnici vznikli hasiči v r. 1873. Současnou Jednotku SDH (JSDH) Jezvé ze zákona zřizuje obec Stružnice. SDH má za hlavní činnost protipožární ochranu.

Římskokatolická farnost Jezvé má 8 praktikujících věřících, pravidelné mše vždy v první neděli v měsíci, vánoční a velikonoční mše, pravidelná svatovavřínecká mše k pouti, Noc kostelů, příležitostné koncerty na podporu hospice Sv. Zdislavy, tříkrálové sbírky, koncerty pro veřejnost (děti z místní školy a školky).

Myslivecký spolek Radečský vrch Hlavní činností spolku je ochrana přírody a krajiny a společné provádění myslivosti v souladu s příslušnými právními předpisy, rozhodnutími a pokyny příslušných správních orgánů.

SK Kanoistika Česká Lípa Klub se zabývá kanoistikou závodní i turistickou. Věnuje se zejména vodnímu slalomu a sjezdu.

ZO Českého zahrádkářského svazu Osada Bořetín se nachází na východní straně Kozelského hřebene v nadmořské výšce 370-430 m n. m. Osada čítá více než 200 zahrádek, na kterých je přes 150 chat.

Základní škola a mateřská škola Stružnice Škola i školka pravidelně podporují kulturně společenské dění v obci, více o jejich činnosti v sekci Vybavenost a na stránkách školy <http://www.zsstruznice.cz/>.

Místní knihovna ve Stružnici se nachází v prvním patře budovy obecního úřadu. Nové knihy se nakupují pravidelně z prostředků obce, čtenáři si mohou vybírat také z výměnných souborů, které zajišťuje Městská knihovna v České Lípě. Veřejný internet je zájemcům poskytován zdarma. <http://www.struznice.knihovna.info/>

O zdejší historii se stará Petr Fletcher ze Stružnice, regionální patriot a badatel, autor webu struznice-jezve.cz. Spoluautor a vydavatel knihy Obchodníci v Rakouském císařství Stružnice - Praha - Vídeň. Své články publikuje v Regionálním zpravodaji a ve [Vlastivědném sborníku Českolipska](#) Bezděz. Popularizátor místní historie také pořádá veřejné přednášky pro zdejší občany. Podílel se na obnově pamětní desky arciděkana Wenzela Hockeho na rodném domě v Jezvé a také na obnově pomníku padlým v 1. světové válce v Jezvé. Je ve spojení s mnoha rodinami odsunutými po skončení 2. světové války, jež jsou rozestě po celém světě.

Informační servis obce Komunikace s občany je řešena několika způsoby, tak aby vyhovovala všem zájemcům o informace bez ohledu na věková či jiná omezení. Kromě osobního kontaktu s občany (kancelář OÚ, zasedání zastupitelstev, veřejné schůze, kulturní akce...) fungují následující informační kanály:

Webové stránky www.obecstruznice.cz,

Fyzická úřední deska umístěná u Obecního úřadu,

Informační vitríny rozmístěné ve všech částech obce,

Regionální zpravodaj – obec Stružnice vydává 1× za 3 měsíce zpravodaj společně s městem Žandov, obcí Horní Police a obcí Velká Bukovina,

SMS na přihlášené mobilní telefony občanů pomocí www.smsproobce.cz,

Obecní rozhlas.

3. Hospodářství

Hospodářství

Ve Stružnici bylo k 31. 12. 2022 evidováno celkem 211 podnikatelských subjektů. Většina těchto podnikatelských subjektů má však charakter samostatně podnikajících osob bez zaměstnanců.

Podnikatelské subjekty podle právní formy k 31. 12. 2022	Registrované podniky	Podniky se zjištěnou aktivitou
Celkem	211	127
Fyzické osoby	176	100
Fyzické osoby podnikající dle živnostenského zákona	164	90
Fyzické osoby podnikající dle jiného než živnostenského zákona	2	2
Zemědělství podnikatelé	9	7
Právnícké osoby	35	27
Obchodní společnosti	23	21
Akciové společnosti	2	2
Družstva	.	.

Podnikatelské subjekty podle převažující činnosti	Registrované podniky	Podniky se zjištěnou aktivitou
Celkem	211	127
A Zemědělství, lesnictví, rybářství	26	18
B-E Průmysl celkem	24	15
F Stavebnictví	46	28
G Velkoobchod a maloobchod; opravy a údržba motorových vozidel	32	17
H Doprava a skladování	8	5
I Ubytování, stravování a pohostinství	15	7
J Informační a komunikační činnosti	2	.
K Peněžnictví a pojišťovnictví	.	.
L Činnosti v oblasti nemovitostí	4	2

M Profesní, vědecké a technické činnosti	11	8
N Administrativní a podpůrné činnosti	7	6
O Veřejná správa a obrana; povinné sociální zabezpečení	2	2
P Vzdělávání	7	5
Q Zdravotní a sociální péče	.	.
R Kulturní, zábavní a rekreační činnosti	6	4
S Ostatní činnosti	15	9
X nezařazeno	.	.

Struktura podnikatelských subjektů podle velikosti v obci Stružnice v roce 2021

Počet zaměstnanců	Kategorie	Absolutně
1-9	mikropodniky	84
10-49	malé podniky	5
50-249	střední podniky	0
250 a více	velké podniky	0
nezjištěno	-	16

Cestovní ruch

Atraktivita cestovního ruchu, přírodní, kulturní, turistické cíle ani vhodná infrastruktura nejsou rozvinuty natolik, aby byly ve větší míře důvodem pro návštěvníky mimo obec.

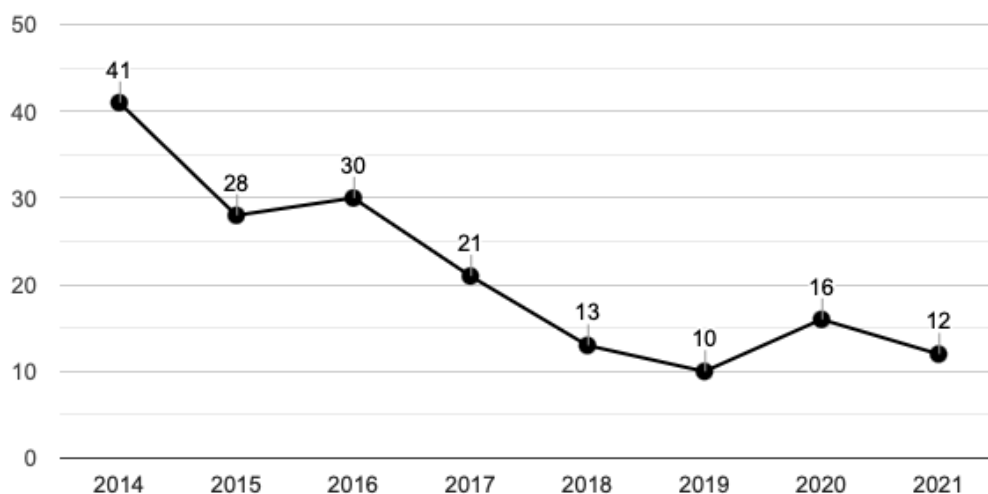
Potenciál daného území

PP a EVL Stružnické rybníky, EVL Dolní Ploučnice, nadregionální biokoridor K5MB; Regionální biocentra Králův vrch - RC1306, Novina - RCO1 a reg. biokoridory RK601, RK602, RK556; Rozvoj v daném území (zonace, naučné stezky, opatření z PP). Na území obce se vyskytuje 11. JV. zóna CHKO. Obcí protéká řeka Ploučnice, která je velmi vyhledávána vodáky.

Trh práce

Míra nezaměstnanosti je v obci nízká, ke konci roku 2023 pouze 1,69 %. Obec Stružnice spadá pod Kontaktní pracoviště Úřadu práce ČR Česká Lípa.

Vývoj počtu nezaměstnaných osob v letech 2014 až 2021



Ekonomicky aktivní obyvatelstvo V roce 2021 žilo v obci podle údajů SLDB 2021 525 ekonomicky aktivních obyvatel, z toho 503 osob bylo zaměstnaných nebo samostatně výdělečně činných a jen 22 bylo nezaměstnaných.

Obyvatelstvo podle ekonomické aktivity SDLB 2021

		Celkem	muži	ženy
Pracovní síla		525	284	241
	zaměstnaní	503	270	233
	pracující důchodci	59	22	37
	z toho			
	osoby na mateřské dovolené	5	-	5
v tom	zaměstnanci	386	188	198
	v tom podle postavení v zaměstnání			
	zaměstnavatelé	9	5	4
	osoby pracující na vlastní účet	70	53	17
	nezjištěno	38	24	14
	nezaměstnaní	22	14	8
Osoby mimo pracovní sílu		429	200	229
	nepracující důchodci	214	100	114
z toho	osoby na rodičovské dovolené	15	-	15
	žáci, studenti	135	64	71
Nezjištěno		11	8	3

Doprava do zaměstnání I přes nabídku pracovních příležitostí v obci jsou občané nuceni za svou práci dojíždět mimo obec.

Pracovní příležitosti na území obce Obec Stružnice 5 + 3 (VPP), Autodoprava Blažek, Autodoprava Matys, GLS, Eurotherm, Ivo, H2 Plast, EVPAS.

4. Infrastruktura

Technická infrastruktura

Zásobování elektrickou energií Obec je zásobována elektřinou vysokonapěťovým vedením z rozvodny Dubice (Česká Lípa) Uvnitř obce jsou rozvody nízkého napětí nadzemním vedením s výjimkou středu Jezvė, některých bytových domů a nové individuální zástavby, kde jsou rozvody podzemními kabely.

Zásobování pitnou vodou Stružnice a Jezvė jsou zásobovány vodovodním řadem z vodojemu ve Stoupně (Horní Police). Systém je v současnosti zásobován stejnou vodou jako město Česká Lípa (obec je akcionářem Severočeské vodárenské společnosti, a. s.). Technický stav vodovodu v obci je na hranici technické životnosti. Část obce Stráž u České Lípy nemá centrální zdroj pitné vody, pouze samostatné studny a vrty. Osada Bořetín zčásti využívá individuálních vrtů, zčásti historický vodovod z r. 1906 s omezenou kapacitou, který spravuje spolek Bořetínská voda, z. s. ve spolupráci s obcí.

Plynofikace Na základě pozitivního ohlasu dotazníkové akce byla v letech 2002 až 2003 plynofikována středotlakým rozvodem souvisle zastavěná část Stružnice a Jezvė. V roce 2004 obec převedla na plynové vytápění všechny objekty ve svém majetku.

Kanalizace a čištění odpadních vod Převážná část obce řeší likvidaci splaškových vod individuálními septiky, jímkami, novější a rekonstruované objekty jsou vybaveny lokálními ČOV. U svých bytových domů (Jezvė č. p. 57, Jezvė č. p. 87, Stružnice č. p. 80) obec provozuje 3 čističky, které byly vyměněny za nové a zkolaudované v roce 2023. U další 3 čističek (OÚ, MŠ a ZŠ a Čapkárna) je zahájena projektová příprava a plánují se vyměnit v roce 2024. Obec se dlouhodobě přiklání k budování individuálních ČOV, na které dává dotaci z rozpočtu obce a žádá o dotaci SVS. V budoucnu neplánuje vybudování jednotné kanalizace.

Likvidace komunálního odpadu Odpadové hospodářství je řešeno smlouvou s oprávněnou firmou. Způsob likvidace odpadu – popelnice, kontejnery na separovaný odpad (sklo, papír, plasty, tetrapacky, jedlý olej, kovy), ambulantní svoz nebezpečného odpadu. Obci zajišťuje likvidaci odpadů společnost AVE CZ, jedlé oleje sváží firma ČernoohlávekOil. Obec pro občany zajišťuje svoz větví, které dále zpracovává na štěpku. Od roku 2024 obec zavedla nový způsob svozu komunálního odpadu, kdy občané platí za skutečně vyvezené množství a jsou tak motivováni ke třídění odpadu.

Telekomunikace Obec je pokryta signálem mobilních operátorů, v některých částech obce ovšem nedostatečně. Stejně tak možnost internetového připojení není v celé obci dostatečná.

Dopravní infrastruktura

Kromě stavu komunikací obec trápí i dopravní problémy, chybějící chodníky, nedostatečná bezpečnost chodců a cyklistů, vysoká intenzita dopravy na hlavním tahu komunikace II/262 (Česká Lípa – Stružnice – Děčín) a s ní související problémy s hlukem a exhalacemi.

Stav obecních komunikací není dobrý, v roce 2024 byl interně aktualizován jejich pasport jako výchozí dokument pro jejich další správu.

V obci je nádražní budova Stružnice na trati 082 z České Lípy přes Benešov nad Ploučnicí na Děčín. Samotná obec je protnuta souběžně vedoucí silnicí i řekou Ploučnice, u nádraží přemostěnou silničním mostem.

Mostu přes Ploučnici v Jezvė v tělese hráze chybí kanál regulující hladinu v případě povodní.

Do území oblasti zasahuje mezinárodní cyklotrasa č. 211 Berlín – Praha, územím oblasti prochází v trase:

Slunečná – Horní Libchava – Stružnice – Bořetín – Holany – Dubá. Na jihu regionu lze z cyklotrasy odbočit do Provodína a k Máchovu jezeru (3053), nebo okolo Holanských rybníků do Stvolínek a dále na sever k Žandovu. Na severu regionu lze využít propojení směrem do České Lípy nebo Sosnové (3100). Potenciál území je ve vybudování cyklomagistrály Ploučnice umožňující propojení do Žandova a České Lípy údolím řeky Ploučnice.

Dopravní obslužnost

Významná z hlediska dopravní obslužnosti je silnice II/262 posílená celostátní železniční tratí č. 082 Česká Lípa – Stružnice – Žandov – Benešov n. Ploučnicí – Děčín. Dále příčně procházející silnice II/263 Kravaře – Žandov – Česká Kamenice – Jiříkov. Dopravní obslužnost hlavní části obce je na dobré úrovni, vlakové i autobusové spojení do okolních měst je dostatečné. Ovšem okrajové části Stráž u České Lípy a Bořetín obslužnost řeší pouze individuálními způsoby dopravy, hromadná doprava zde není dostupná.

Do okresního města Česká Lípa i zpět se obyvatelé hlavních částí obce dostanou cca každou hodinu jak vlakem, tak i autobusem. Obec Stružnice se nachází cca 57 kilometrů od krajského města Liberec. Obyvatelé se mohou i přímými vlakovými spoji do tohoto města ze své obce dostat jak v pracovní dny, tak o víkendech.

5. Vybavenost obce

Bydlení

V obci bylo v letech 2012–2021 celkem 32 dokončených bytů. Na základě údajů SLDB 2021 bylo v obci celkem 379 bytů, z toho většina (294 bytů) v rodinných domech. Z hlediska struktury vlastnictví zcela převažovalo bydlení ve vlastních domech.

Domovní fond v roce 2021 tvořilo 330 domů, z toho bylo 270 obydlených.

V obci se nenachází žádné sociální bydlení, pouze jeden krizový byt.

Vývoj bytové výstavby v obci Stružnice v období 2012–2021

	2012	2013	2014	2015	2016	2017	2018	2019	2020	2021
Počet dokončených bytů	5	1	3	2	4	3	2	6	4	2
Počet dokončených bytů v přepočtu na 1 000 obyvatel v kraji	2,83	1,76	1,55	1,43	1,78	1,52	2,36	1,89	1,78	1,97
Počet dokončených bytů v přepočtu na 1 000 obyvatel v ČR	2,75	2,40	2,27	2,38	2,58	2,69	3,18	3,40	3,22	3,29

Školství a vzdělávání

V obci je dostupné předškolní vzdělávání, školní vzdělávání pro 1. stupeň a zájmové vzdělávání. V roce 2022 byly základní a mateřská škola sloučeny v jeden subjekt – Základní škola a Mateřská škola Stružnice. <http://www.zsstruznice.cz/>

Škola se vyznačuje individuálním přístupem, příjemnou atmosférou a dobrou spoluprací s rodiči. Zaměřuje se na ekologickou, etickou a estetickou výchovu. Svými aktivitami se škola pravidelně podílí na kulturně-společenském životě obce. (Vítání občánků, výroba dárečků a vystoupení pro seniory, recitační soutěž pro děti a veřejnost „Stružnický verš“, vystoupení na Stružnických slavnostech a na Vavřínecké pouti, vánoční jarmark, rozsvícení vánočního stromu, MDD, pohádkový les, výlety.)

Základní škola

sídlí v jednopatrové budově v Jezvé. Je školou malotřídní a vyučuje ve dvou třídách žáky 1.–5. ročníku. V budově školy jsou dvě prostorné třídy, třída na tělesnou výchovu, oddělení pro zájmové vzdělávání, školní jídelna, výdejna. Kapacita dvoutřídní školy je 38 dětí. Při škole funguje školní družina, včetně několika zájmových kroužků – taneční, keramický, turistický, hra na hudební nástroj, jóga. Obědy pro Základní školu jsou dováženy z MŠ Stružnice. Ve škole pracují tři pedagogické pracovnice. Pedagogický sbor je téměř plně kvalifikovaný. Pedagogové se stále průběžně vzdělávají. Ve škole panují přátelské vztahy, které jsou předpokladem týmové práce a klidného prostředí. Společně spolupracují na školních projektech, akcích školy, využívají nové alternativní metody ve vyučování, podílejí se na organizování školy v přírodě, edukačním kurzu pro předškoláky. Školu navštěvují děti ze Stružnice, Jezvé i okolních obcí. Škola není bezbariérová. V současné době nevykazuje žáky vyžadující zvláštní péči. V zájmu školy je, aby ji navštěvoval co nejvyšší počet žáků. Do budoucna škola plánuje vybudovat školní zahradu s přírodní učebnou.

Mateřská škola

Sídlí v jednopatrové budově ve Stružnici. Je dvoutřídní, rodinného typu a poskytuje předškolní vzdělávání pro děti od dvou do sedmi let. Kapacita mateřské školy je 45 dětí. Navštěvují ji děti ze Stružnice, Jezvé, České Lípy a z obcí blízkého i širšího okolí. Mateřská škola je velice dobře materiálně vybavena, má nově vybudovanou zahradu s přírodní učebnou, která dává dětem prostor k získávání nových poznatků a zkušeností, k relaxaci a pohybovým aktivitám. Děti se mohou nad rámec běžných aktivit věnovat anglickému jazyku, hrát na zobcovou flétnu, tvořit z keramické hlíny, učit se bruslit i plavat, jezdit na výlety, školu v přírodě, na sobotní turistické výlety. Výchovně-vzdělávací práci zajišťují čtyři kvalifikované učitelky, asistent pedagoga a tři provozní zaměstnanci. Pro děti mladší než dva roky a jejich rodiče nabízí školka kroužek „Hrátky s batolátky“. Mateřská škola má k dispozici vlastní kuchyň, která vaří i pro základní školu a cizí strážníky. Kapacita školní kuchyně je 90 obědů.

Zdravotnictví a Sociální péče

Obec Stružnice vzhledem ke své velikosti nezajišťuje široké spektrum zařízení občanské vybavenosti přímo na svém území. Řešené území má celkem příznivou polohu vůči významným centrům občanské vybavenosti a služeb v okrese Česká Lípa.

V obci není Domov seniorů, OPS, LON, terénní sociální služby ani dětský domov.

V roce 2024 se obec zapojila do Komunitního plánu sociálních služeb ORP Česká Lípa 2022–2026, který slouží k zajištění plánování a spolufinancování sociálních služeb na území ORP Česká Lípa.

Kultura

Restitucemi a privatizací v obci po roce 1990 zanikly oba kulturní sály, takže veškeré kulturní akce se musí pořádat pod širým nebem, nejčastěji ve sportovním areálu na hřišti ve Stružnici nebo Jezvém, případně na návsi v Jezvém nebo na parkovišti u obecního úřadu ve Stružnici.

Obec láká návštěvníky na řadu kulturních akcí. Jednou za 2 roky se v červnu v obci konají Stružnické slavnosti. V Jezvém se jednou za 2 roky (střídavě se Stružnicí) koná v srpnu svatovavřínecká pouť. Návštěvnost čítá cca 200 lidí. Mezi další akce patří Stružnická peřej, fotbalová utkání v Jezvém, soutěž v požárním útoku, Dětský den, Čarodějnice, Pohádkový les, silvestrovský výstup na Ortles, výstup na Jedlovou, vítání nových občánků, setkání se seniory, tříkrálová sbírka.

Kulturní památky, historické památky, zajímavosti v obci

Ve Stružnici je řada kulturních památek: zastavení poutní cesty Zákupy – Horní Police, mostek se sochou sv. J. Nepomuckého, hřbitovní kaple, fara Jezvé, sousoší sv. Immaculaty, kostel sv. Vavřince, smírčí kříž (v zahradě domu č. p. 65), mariánské sousoší (na návsi), fara č. p. 1, chalupa č. p. 7, dům č. p. 40, dům č. p. 50, dům č. p. 113, statek č. p. 1 s areálem.

Dominantu náměstí v Jezvém tvoří barokní kostel sv. Vavřince z poloviny 18. století od významného architekta Anselma Luraga, na jehož kůru jsou historicky cenné varhany vrchlabského varhanáře Tauchmana z r. 1796, které přestály velký požár městečka v roce 1798. Naposledy byly opraveny v roce 2000. Kostel prochází postupnou rozsáhlou rekonstrukcí.

K pamětihodnostem dále patří socha sv. Jana Nepomuckého, fara, mostek přes Valteřický potok, domy na náměstí, bývalý klášter na Bořetíně nebo lipová alej.

Při procházce obcí shlédnete řadu pěkných roubených domů lužického typu s podstávkou, dnes zčásti trvale obydlených, zčásti sloužících k rekreaci. 2/3 obce jsou součástí CHKO České středohoří. Cílem ochrany jsou nejen přírodní útvary, rostliny a živočichové, ale i výše zmíněná lidová architektura.

Přírodní památky

Na katastru Stružnice je přírodní památka Stružnické rybníky, soustava několika menších rybníků, jimiž protéká Stružnický potok. Na katastru obce je rovněž 432 metrů vysoký Stružnický kopec. K výstupu láká Orlí skála (Ortles), vrcholy Kozelského hřbetu nebo Mnišská hora. Jako významný krajinný prvek je na území obce chráněná lípa a lipová alej.

Sport a volnočasové aktivity

V obci jsou 2 fotbalová hřiště, přičemž aktivně je využíváno pouze to v Jezvém místním klubem TJ Dynamo Stružnice. Menší dětská hřiště jsou u základní školy a bytovek ve Stružnici. V části „U Mlýna“ je na Ploučnici kanoistická dráha využívaná klubem SK Kanoistika Česká Lípa, z. s. Chybí moderní sportoviště.

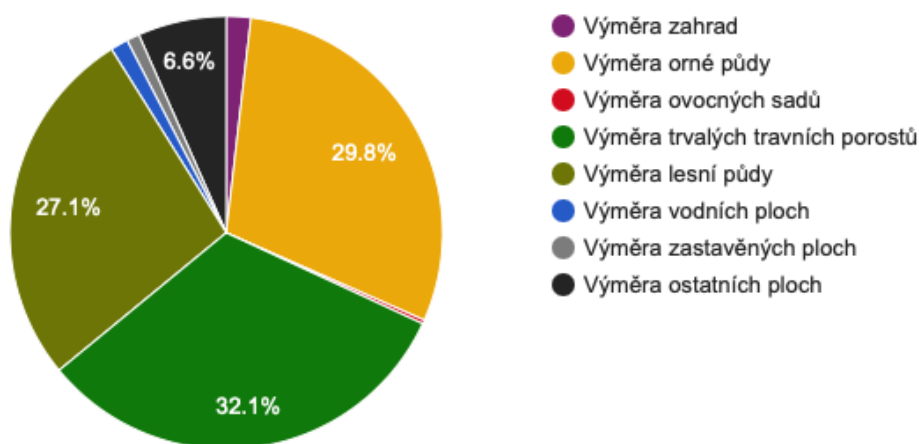
6. Životní prostředí

Cca 2/3 obce leží v chráněné krajinné oblasti České středohoří, cílem ochrany jsou nejen přírodní útvary, rostliny a živočichové, ale i lidová architektura. Inundační území kolem Ploučnice je zahrnuto do chráněné lokality NATURA 2000 – Dolní Ploučnice.

Hustota zalidnění obce je 46,08 obyv./km².

Orná půda zaujímá 29,79 % plochy, lesy tvoří 27,06 % plochy.

Struktura využití půdy v obci Stružnice v roce 2021



Koeficient ekologické stability vyjadřuje poměr mezi přírodně stabilními plochami (jako jsou lesy, zahrady atd.) a plochami zastavěnými či intenzivně zemědělsky obdělávanými (tzv. nestabilními). Vyšší hodnota koeficientu obecně značí příznivější stav, hodnota vyšší než 1 znamená vyváženou (stabilní) krajinu. V obci Stružnice dosahuje koeficient hodnoty 1,68.

7. Správa obce

Obecní úřad a kompetence obce

Obec vznikla 1. 1. 1964 spojením obcí Stružnice a Jezvé a v současné době se řadí do skupiny obcí do 1 000 obyvatel. V současné době tvoří úřad devítičlenné zastupitelstvo. Obec nemá radu. Obec Stružnice zaměstnává 5 zaměstnanců na HPP. Příležitostně využívá dohod o provedení práce.

Obec je zřizovatelem Sboru dobrovolných hasičů Stružnice-Jezvé a také Základní školy a Mateřské školy Stružnice.

Hospodaření a majetek obce

Největší příjmy obce tvoří příjmy daňové. Rozpočtové hospodaření v uplynulých 5 letech bylo přebytkové. Na rok 2024 byl sestaven rozpočet deficitní s důrazem na investice do rozvoje obce. Vzhledem k nulovému zadlužení obce a finančním rezervám lze i v následujícím období očekávat větší příklon k investicím. Střednědobý výhled rozpočtů na roky 2025–2027 je předběžně stanoven jako vyrovnaný ve výši 23,5 mil. na příjmové i výdajové straně.

Obec pronajímá 3 obytné domy, v roce 2023 upravila výši nájemného tak, aby odpovídala současným podmínkám.

Přehled majetku - stav k 31. 12. 2023

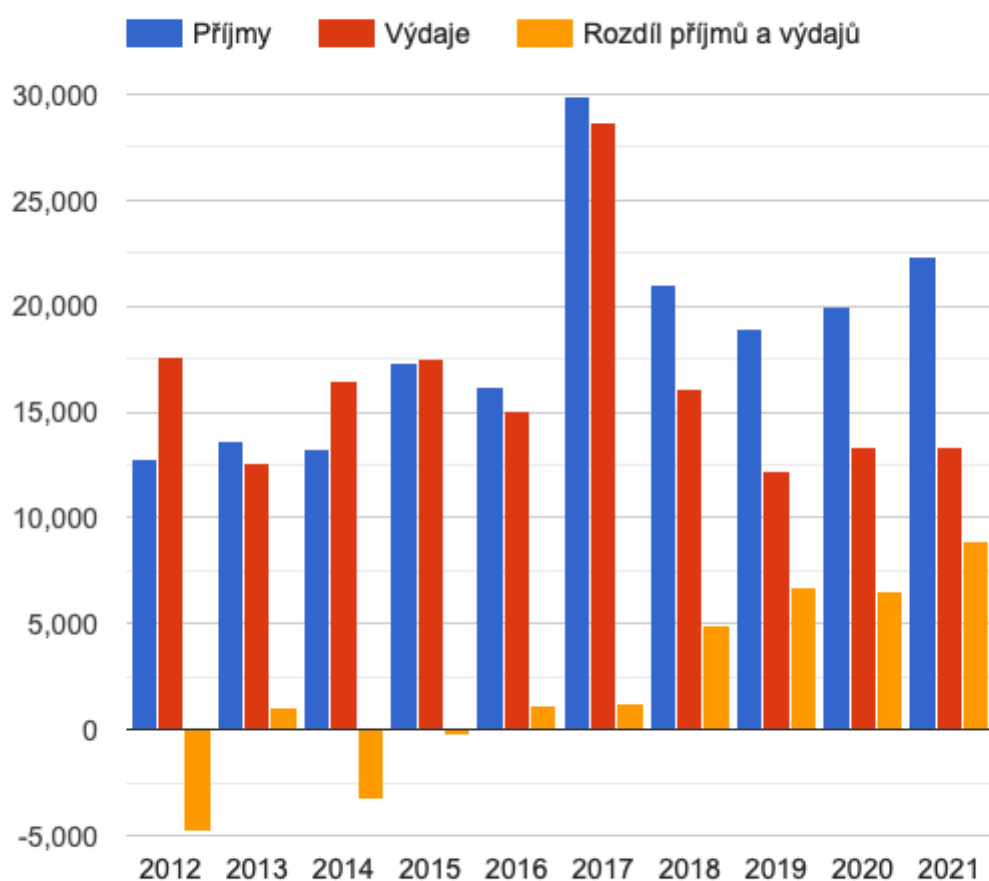
Dlouhodobý nehmotný majetek	187.273,30
Dlouhodobý hmotný majetek	90.794.184,39
Dlouhodobý drobný hmotný majetek	4.507.318,29
Pozemky	7.049.286,03
Finanční majetek	5.276.000,00

Vývoj rozpočtového hospodaření obce Stružnice v letech 2012-2021 (v tis. Kč)

	2012	2013	2014	2015	2016	2017	2018	2019	2020	2021
Daňové příjmy	8 190	10 313	10 828	10 997	12 135	13 485	15 186	16 266	15 172	16 527
Nedaňové příjmy	732	692	651	866	750	692	868	1 136	1 575	2 373
Kapitálové příjmy	75	138	84	38	7	644	996	314	553	1 464
Neinvestiční přijaté dotace	2 577	2 116	1 653	2 405	2 581	2 461	2 392	1 198	2 636	1 635
Investiční přijaté dotace	1 222	356	16	3 025	737	12 594	1 529	0	0	300
Příjmy	12 796	13 615	13 233	17 331	16 209	29 876	20 970	18 914	19 937	22 299
Běžné výdaje	10 057	12 347	14 757	12 771	12 788	13 284	14 320	12 170	13 029	12 360

	2012	2013	2014	2015	2016	2017	2018	2019	2020	2021
Kapitálové výdaje	7 549	243	1 758	4 784	2 248	15 368	1 737	0	360	1 026
Výdaje celkem	17 606	12 590	16 515	17 554	15 037	28 653	16 057	12 170	13 389	13 386
Saldo příjmů a výdajů	-4 809	1 025	-3 282	-223	1 173	1 223	4 913	6 744	6 548	8 913
Podíl kapitálových výdajů	42,88 %	1,93 %	10,65 %	27,25 %	14,95 %	53,64 %	10,81 %	0,00 %	2,69 %	7,67 %
Podíl běžných výdajů na celkových příjmech	78,59 %	90,69 %	111,52 %	73,69 %	78,90 %	44,46 %	68,29 %	64,34 %	65,35 %	55,43 %

Vývoj rozpočtového hospodaření v obci Stružnice v letech 2012-2021 (v tis. Kč)



Nehmotný majetek - stav k 31. 12. 2023

Autobus. čekárna - Jezvé, odb. Valteřice (2x)
Autobus. čekárna - Jezvé, škola
Autobus. čekárna - Stružnice, u mlýna
Autobus. čekárna - Stružnice, odb. Stráž
Autobus. čekárna - Stružnice, u mlýna
Autobus. čekárna - Stružnice, odb. Stráž
Autobus. čekárna - Jezvé, nám.
Autobus. čekárna - Jezvé, nám.
Autobus. čekárna - Stružnice, ObÚ
Budova bývalé prodejny čp. 236
Budova MŠ
Budova OÚ
Budova ZŠ
Budova - obytný dům č. p. 80 - 5 bytů
Dětské hřiště
Hala za MŠ (bez p. č.)
Hasičská zbrojnice
Hřbitov Jezvé
Hřiště Jezvé
Chodníky v Jezvém
Chodníky ve Stružnici
Kabiny a WC hřiště Jezvém
Kotelna u ZŠ
Lávka L-02
Lávka L-03
Most M-03 Jezvé (2016)
Most v Jezvém
Mostní propustek M-01 (2012)
Mostní propustek M-02 (2012)
Mostní propustek ppč 770,821,124/1 (2017)
Mostní propustek ppč 806/3,802/1,765/1 (2017)
Obytný dům č. p. 57 - 2 byty
Obytný dům č. p. 87 - pošta - 2 byty
Plynofikace
Pomník obětem 1. sv. války
Přechod Stružnice
Přechod u ZŠ

Přehled získaných dotací v posledních 5 letech

2019

Aktivní politika zaměstnanosti	351.458,00
Požární ochrana - akceschopnost	15.113,00
Neinv. transfer od obcí - H. Libchava	24.000,00
Neinv. transfer od kraje - pož. ochr.	59.066,40

2020

Aktivní politika zaměstnanosti	616.287,00
Požární ochrana - akceschopnost	17.253,00
Zmírnění dopadů kůrovcové kal.	116.244,00
Neinv. transfer od obcí - H. Libchava	24.000,00
Neinv. transfer od kraje - pož. ochr.	16.766,13

2021

Dopravní automobil - hasiči	300.000,00
Prořez lipové aleje	50.198,00
Aktivní politika zaměstnanosti	700.624,00
Požární ochrana - akceschopnost	13.338,00
Zmírnění dopadů kůrovcové kal.	50.605,00
Neinv. transfer od obcí - H. Libchava	24.000,00
Neinv. transfer od kraje - lesní hosp. plán	22.617,00

2022

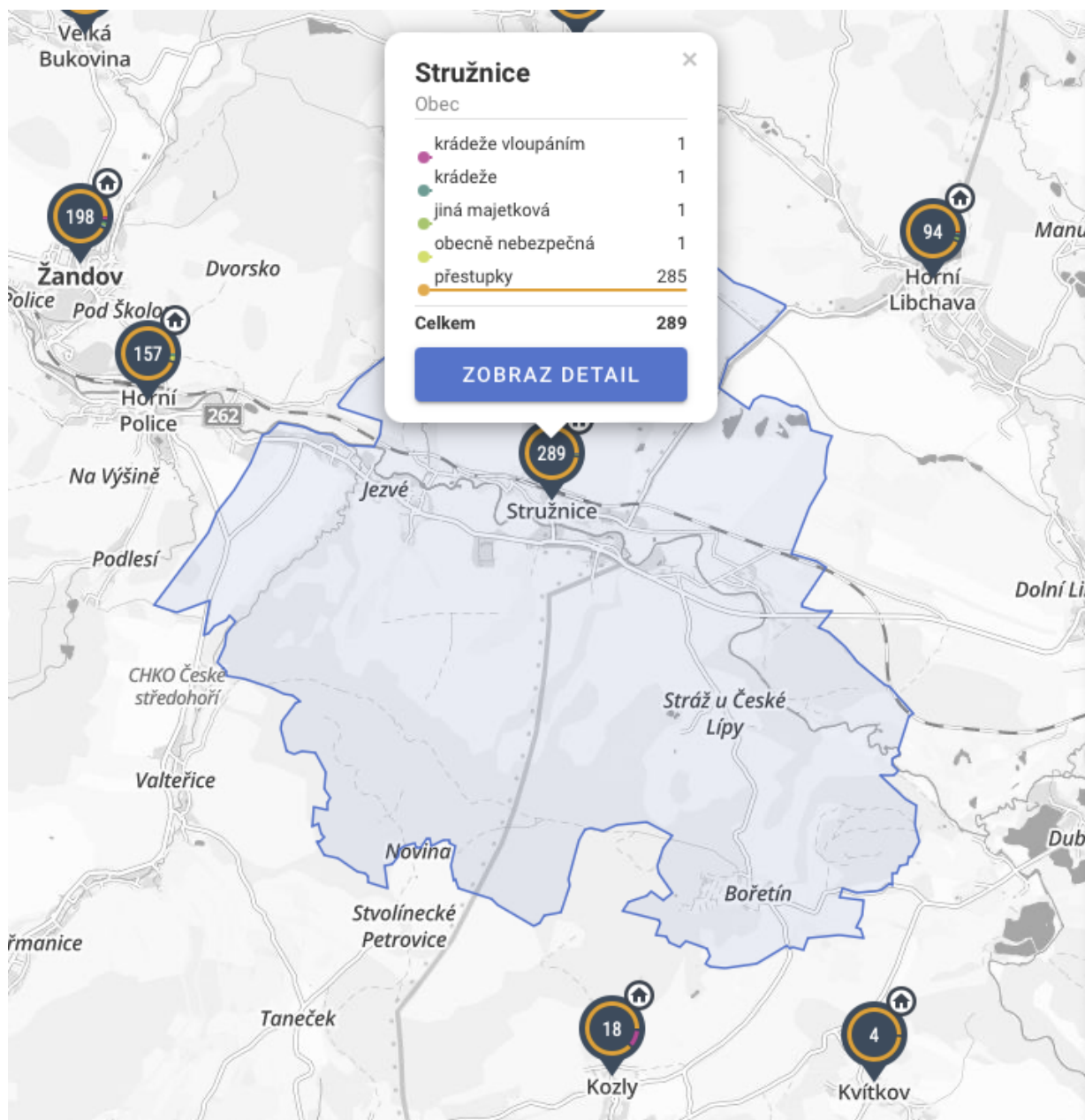
Dopravní automobil - hasiči	450.000,00
Péče o válečné hroby	299.528,00
Aktivní politika zaměstnanosti	326.631,00
Požární ochrana - akceschopnost	90.864,00
Neinv. transfer od obcí - H. Libchava	24.000,00

2023

Rekonstrukce veřejného osvětlení	2.681.250,00
Neinv. transfer od kraje - pož. ochr.	75.118,00
Neinv. transfer od kraje - pož. ochr.	32.304,00
Aktivní politika zaměstnanosti	482.704,00
Požární ochrana - akceschopnost	26.101,00
Neinv. transfer od obcí - H. Libchava	24.000,00

Bezpečnost Z hlediska kriminality je obec brána jako bezpečná. Nebezpečí hrozí zejména z důvodu vysoké hustoty provozu na komunikaci II/262 a povodní - poloha místních částí Stružnice a Jezvé podél řeky Ploučnice.

Míra kriminality v obci je nízká. Grafika znázorňuje počet trestných činů a přestupků v obci v roce 2023. Byly zaznamenány pouze 4 trestné činy a 289 přestupků, z velké části dopravních. Obec spadá pod policejní oddělení Žandov.



Integrovaný záchranný systém Obec je zapojena do IZS. Požární ochranu zajišťuje na profesionální bázi Hasičský záchranný sbor Libereckého kraje.

Živelní ohrožení Obec je ohrožována povodněmi kvůli své poloze na toku řeky Ploučnice. Velká část nemovitostí je v záplavovém území. Obec má vlastní protipovodňový výstražný systém. Byla instalována srážkoměrná čidla a hladinoměrné prvky pro kontrolu výšky toků, byly zhotoveny digitální povodňové plány. Je třeba vyřešit propustnost pod mostem v Jezvě.

Vnější vztahy a vazby Obec Stružnice je členem Svazu měst a obcí ČR, LAGu Podralsko, Svazku obcí Peklo a Sdružení obcí Libereckého kraje.

A.2 Východiska pro návrhovou část

SWOT analýza

Silné stránky

Slabé stránky

Příležitosti

Hrozby

B. NÁVRHOVÁ ČÁST

B.1 Strategická vize

Otevřená, bezpečná a moderní obec s dostatečně rozvinutou infrastrukturou a vybaveností, kde je příjemné žít, pracovat i trávit volný čas.

B.2 Cíle, opatření a aktivity

🔺 Vysoká důležitost — Střední důležitost 🟢 Nízká důležitost

Cíl 1.: „Dopravní infrastruktura“

Opatření : „Opravy místních komunikací“ Postupná oprava místních komunikací na základě stanovených priorit a poté jejich pravidelná údržba.	Od - do	Odpovědnost	Náklady (tis. Kč)	Zdroj financování
🔺 „Úsek ke mlýnu“ Komunikace s prioritou č. 1	2023 - 2024		1200	Vlastní
🔺 „Úsek od odbočky na Horní Libchavu kolem ovčína na křižovatku“ Komunikace s prioritou č. 1	2023 - 2024		3000	Vlastní + externí
🔺 „Úsek od konce obce Stružnice přes lipovou alej na křižovatku s hlavní silnicí II/262“ Komunikace s prioritou č. 1	2023 - 2024		1800	Vlastní
— „Odvodnění komunikace Jezvé 11a+b“ Havarijní stav	2024 - 2024			Vlastní
🔺 „Úsek Jezvé od křižovatky za mostem k žel. viaduktu Stružnice“ Komunikace s prioritou č. 2	2025 - 2026		3000	Vlastní + externí
— „Úsek Stružnice od žel. viaduktu k nádraží ČD“ Komunikace s prioritou č. 2	2025 - 2026		1500	Vlastní + externí
— „Úsek Jezvé od mostu ke křížení s II/262“ Komunikace s prioritou č. 2	2025 - 2026		1000	Vlastní + externí
— „Havarijní opravy“	2025 - 2026		1000	Vlastní

Opatření : „Výstavba a rekonstrukce chodníků“ Vybudování nových a oprava stávajících chodníků podél komunikací II. a III. třídy v jednotlivých etapách na podkladě studie z roku 2024.	Od - do	Odpovědnost	Náklady (tis. Kč)	Zdroj financování
🔺 „Studie Stružnice + Jezvé“	2023 - 2024		250	Vlastní
🔺 „Projektová dokumentace Stružnice + Jezvé“	2025 - 2025		500	Vlastní + externí
🔺 „Etapa Jezvé“ Předpokládaná finanční spoluúčást obce 5 mil Kč (25% celkových nákladů)	2027 - 2027		20000	Vlastní + externí
🔺 „Etapa Stružnice I“ Předpokládaná finanční spoluúčást obce 5 mil Kč (25% celkových nákladů)	2028 - 2028		20000	Vlastní + externí
🔺 „Etapa Stružnice II“	2029 - 2029		20000	Vlastní + externí

Předpokládaná finanční spoluúčást obce 5 mil Kč (25% celkových nákladů)

— „Etapa Bořetín“

2030 -

Vlastní +
externí

Opatření : „Autobusové zastávky“

Od - do

Odpovědnost

Náklady
(tis. Kč)

Zdroj
financování

⬆️ „Rekonstrukce stávajících autobusových zastávek“
V návaznosti na rekonstrukci chodníků.

2027 - 2030

Vlastní +
externí

— „Nová zastávka Bořetín/Stráž“

-

Vlastní +
externí

Opatření : „Parkovací plochy“

Od - do

Odpovědnost

Náklady
(tis. Kč)

Zdroj
financování

⬆️ „Parkoviště ZŠ“

2024 - 2024

Vlastní

— „Parkoviště MŠ“

-

Vlastní

— „Parkoviště „Bytovky““

2025 - 2027

Vlastní +
externí

— „Parkoviště OÚ“

-

Vlastní

Opatření : „Dopravní obslužnost“

Od - do

Odpovědnost

Náklady
(tis. Kč)

Zdroj
financování

— „Autobusové spojení Bořetín/Stráž“

-

Vlastní +
externí

Cíl 2.: „Technická infrastruktura“

Opatření : „Veřejné osvětlení“

Od - do

Odpovědnost

Náklady
(tis. Kč)

Zdroj
financování

⬆️ „Doplnění nepokrytých míst VO“

2024 - 2026

Vlastní +
externí

Opatření : „Internetové připojení“

Od - do

Odpovědnost

Náklady
(tis. Kč)

Zdroj
financování

— „Rozšíření vysokorychlostního internetu v obci“
Jezvě - plánované rozšíření vysokorychlostního internetu

2024 - 2026

Vlastní +
externí

— „Veřejný internet na vybraných místech“

-

Vlastní +
externí

— „Intranet pro technické potřeby obce“
Radary, kamery, informační tabule, prvky Smart City

-

Vlastní +
externí

Opatření : „Voda“

Od - do

Odpovědnost

Náklady
(tis. Kč)

Zdroj
financování

⬆️ „Revitalizace vodovodu Bořetín“
Průběžná revitalizace vodovodu za využití prostředků obce, spolku Bořetínská voda a případných dotačních titulů.

2024 - 2030

1000

Vlastní +
externí

⬆️ „Odkup pozemků prameniště od svazu zahrádkářů“
Odkup schválený spolkem zahrádkářů, strategický pozemek pro zajištění fungování vodovodu.

2024 - 2025

Vlastní

⬆️ „Výměna pozemků pod nádržemi od Lesy ČR“
Strategický pozemek pro budoucí rozvoj vodovodu

2024 - 2025

Vlastní

Opatření : „Kanalizace”	Od - do	Odpovědnost	Náklady (tis. Kč)	Zdroj financování
⬆️ „Dokončení obecních ČOV (ZŠ, MŠ, OÚ)”	2024 - 2024		1200	Vlastní
— „ČOV pro občany”	2024 - 2025			Vlastní + externí
Pobídky pro občany ke zřizování ČOV. Ukončení aktuální výzvy a vypsání nové.				
Opatření : „Odpady”	Od - do	Odpovědnost	Náklady (tis. Kč)	Zdroj financování
— „Sběrný dvůr”	2024 - 2025			Vlastní + externí
Zpřístupnění a zprovoznění sběrného dvora.				
— „Revitalizace ploch pro umístění nádob na tříděný odpad”	2024 - 2025			Vlastní + externí
Opatření : „Protipovodňová opatření”	Od - do	Odpovědnost	Náklady (tis. Kč)	Zdroj financování
— „Most v Jezvém”	-			Vlastní + externí
Dobudování chybějícího odvodňovacího kanálu a kolaudace mostu				
— „Suchý poldr na Šporce v Horní Libchavě”	-			Vlastní + externí

Cíl 3.: „Vybavenost”

Opatření : „Kulturní dům”	Od - do	Odpovědnost	Náklady (tis. Kč)	Zdroj financování
✔️ „Nová multifunkční budova na hřišti u OÚ”	-			Vlastní + externí
✔️ „Budova OÚ”	-			Vlastní + externí
✔️ „Budova bývalé samoobsluhy”	-			Vlastní + externí
Opatření : „Sportovní/dětská hřiště”	Od - do	Odpovědnost	Náklady (tis. Kč)	Zdroj financování
⬆️ „Multifunkční prostor u OÚ”	2024 - 2030			Vlastní + externí
Postupná výstavba multifunkčního venkovního prostranství (sportoviště, dětské hřiště, pódium, parkové úpravy)				
⬆️ „Multifunkční hřiště u ZŠ”	2025 - 2030			Vlastní + externí
Postupná výstavba hřiště pro děti a multifunkčního sportoviště pro veřejnost i potřeby ZŠ				
— „Fotbalové hřiště Jezvé”	2024 - 2030			Vlastní + externí
Podpora a rozvoj hřiště v Jezvé v rámci limitů záplavové oblasti.				
— „Dětské hřiště u bytovek”	2024 - 2026			Vlastní + externí
Obnova				
✔️ „Multifunkční hřiště Bořetín zahrádkářská kolonie”	-			Vlastní + externí

Opatření : „Samoobsluha“	Od - do	Odpovědnost	Náklady (tis. Kč)	Zdroj financování
🔺 „Přestavba na OÚ“	-			Vlastní + externí
— „Rekonstrukce za účelem pronájmu (služby, obchod apod.)“	-			Vlastní
🟢 „Přestavba na kulturní dům“	-			Vlastní + externí
Opatření : „Obecní úřad“	Od - do	Odpovědnost	Náklady (tis. Kč)	Zdroj financování
— „Rekonstrukce energetická úspornost/obnovitelné zdroje“	-			Vlastní + externí
— „Přestavba OÚ (modernizace, bezbariérovost)“	-			Vlastní + externí
— „Pronájem budovy OÚ“	-			
🟢 „Prodej budovy“	-			
Opatření : „Činnost úřadu“	Od - do	Odpovědnost	Náklady (tis. Kč)	Zdroj financování
🔺 „Dokončení změny územního plánu“ - Zpracování nové studie se schválenými žadateli, 3. kvartál 2024 - Výběrové řízení na projekt, 4. kvartál 2024 - Zpracování projektu, 2025 - Dokončení, zveřejnění, 2026	2024 - 2026			Vlastní + externí
— „Osobní automobil“ Náhrada za dosluhující os. automobil Dacia pro potřeby úřadu	2024 - 2024		600	Vlastní + externí
Opatření : „Základní škola“	Od - do	Odpovědnost	Náklady (tis. Kč)	Zdroj financování
🔺 „Odvodnění obvodových zdí“	2024 - 2024			Vlastní
🔺 „Vybudování ČOV“	2024 - 2024			Vlastní
— „Výměna svítidel“ Nahrazení zářivkových svítidel LED osvětlením	2024 - 2024			Vlastní
🔺 „Vybudování parkoviště“	2024 - 2024			Vlastní + externí
— „Vymalování interiéru“	2024 - 2025			Vlastní
— „Úprava prostoru před školou, osázení zahrady“ Osázení zahrady, úprava prostoru před ZŠ - velké květináče, lavičky	2024 - 2025			Vlastní + externí
— „Oprava plotu před budovou“	2024 - 2025			Vlastní
— „Úprava prostoru na tříděný odpad“ Zkulturnit místo na pozemku ZŠ (na budoucím parkovišti) pro popelnice či kontejnery na tříděný odpad.	2024 - 2025			Vlastní
— „Kamerový systém pro zahradu ZŠ“	- 2026			Vlastní + externí
— „Modernizace družiny“ Postupné zmodernizování školní družiny (nový nábytek, hračky).	2024 - 2026			Vlastní + externí
— „Rekonstrukce školní výdejny v ZŠ“	2025 - 2026			Vlastní + externí
— „Renovace dveří, výměna kování“	2026 - 2026			Vlastní
— „Zateplení fasády budovy ze strany od zahrady“	2027 - 2027			Vlastní + externí
— „Podlahové krytiny“ Postupně obnovovat podlahy, podlahové krytiny, koberce v budově ZŠ (chodby, tělocvična...).	2025 - 2028			Vlastní + externí

— „Revitalizace školní zahrady”	2024 - 2028	Vlastní + externí
Postupná revitalizace školní zahrady ZŠ včetně zastřešené přírodní učebny, ekologické zahrady, učební farmy, recyklokoutku, osázení stromy, keři, multifunkčního hřiště pro žáky i veřejnost s tribunou a osvětlením. bylo by možné využívat na sport - s košem na košíkovou, síť na volejbal, nohejbal, ... horolezeckou stěnou, lanovou drahou hřiště by bylo možné využívat i na kulturní akce - s venkovním projektorem a venkovním plátnem (letní kino)		
— „Modernizace IT”	2028 - 2028	Vlastní + externí
Modernizace digitální učebny, digitálních pomůcek, počítačů, ...		
— „Obnovení historické fasády”	2028 - 2029	Vlastní + externí
Obnovení fasády (historické) na budově ZŠ (strana od silnice).		
— „Rekonstrukce sklepních prostor”	2028 - 2030	Vlastní + externí
Možnost k pronajmutí - wellness centrum - sauna, infrasauna, biosauna, masáže - využití pro děti, žáky, veřejnost		
— „Renovace půdních prostor”	2028 - 2030	Vlastní + externí
Multifunkční využití pro žáky i veřejnost - např. výtvarný ateliér, keramická dílna, divadelní scéna, taneční sál, hudební koutek, prostor pro besídky, pro rodičovské workshopy, posilovna, klubovna, knihovna s čítárnou, počítačová učebna, virtuální učebna, jazyková učebna		
— „Oprava/renovace střechy včetně zateplení”	2027 - 2030	Vlastní + externí
— „Alternativní zdroje energie”	- 2030	Vlastní + externí

Opatření : „Mateřská škola”

	Od - do	Odpovědnost	Náklady (tis. Kč)	Zdroj financování
— „Výměna svítidel”	2024 - 2024			Vlastní
Nahrazení zářivkových svítidel LED osvětlením				
— „Vymalování interiéru”	2024 - 2025			Vlastní
— „Revitalizace školní zahrady”	2024 - 2025			Vlastní + externí
Dokončit revitalizaci školní zahrady v MŠ. Obohatit zahradu o herní prvky na lezení, šplhání, hru - lanová pyramida, lanový parkur, průleзка.				
— „Zateplení fasády”	2025 - 2025			Vlastní + externí
Dokončit zateplení fasády MŠ - v části budovy bývalého OÚ (budova je zateplená pouze z jedné - západní strany).				
— „Oprava omítky”	2025 - 2025			Vlastní + externí
Opravit stávající opadávající omítku (historickou) na budově MŠ (u silnice).				
— „Výměna okapů”	2027 - 2027			Vlastní + externí
— „Podlahy, podlahové krytiny”	2025 - 2028			Vlastní + externí
Postupně obnovovat podlahy, podlahové krytiny, koberce v budově MŠ (nejprve ŠJ, schody, třídy...).				
— „Oprava střechy včetně zateplení”	2028 - 2028			Vlastní + externí
— „Renovace půdních prostor”	- 2030			Vlastní + externí
Využití pro děti i veřejnost - např. pro umělecké a kreativní aktivity výtvarný ateliér, keramická dílna, velká herna pro dětskou skupinku - děti do tří let, které ještě nenavštěvují MŠ				
— „Rekonstrukce sklepních prostor”	- 2030			Vlastní + externí
Wellness centrum - podpora zdravého životního stylu - využití pro děti, žáky, veřejnost - solná jeskyně				
— „Alternativní zdroje energie”	- 2030			Vlastní + externí

Opatření : „Obecní byty“	Od - do	Odpovědnost	Náklady (tis. Kč)	Zdroj financování
— „Snížení energetické náročnosti“	-			Vlastní + externí
— „Zdroje vytápění/energie“	-			Vlastní + externí
— „Rekonstrukce“	-			Vlastní + externí
Opatření : „SDH Jezvé“	Od - do	Odpovědnost	Náklady (tis. Kč)	Zdroj financování
⬆️ „Pořízení nového zásahového vozu“ Získaná dotace ve výši 5,5 mil. Kč.	2024 - 2025		9000	Vlastní + externí
— „Pronájem společenské místnosti“	-			Vlastní + externí
Opatření : „Náměstí Jezvé“	Od - do	Odpovědnost	Náklady (tis. Kč)	Zdroj financování
⬆️ „Revitalizace náměstí“ Odpočinková zóna, zázemí pro kulturní akce, historické památky	-			Vlastní + externí
Opatření : „Hřbitov Stružnice“	Od - do	Odpovědnost	Náklady (tis. Kč)	Zdroj financování
⬆️ „Oprava zdi“ Předpokládané využití dotačních titulů	2025 - 2025	1000		Vlastní + externí
Opatření : „Informační systém pro občany“	Od - do	Odpovědnost	Náklady (tis. Kč)	Zdroj financování
⬆️ „Úprava stávajících/zřízení nových web. stránek“	2024 - 2024			Vlastní
— „Vybudování interaktivních informačních tabulí“	-			Vlastní + externí
— „Mobilní aplikace obce Stružnice“	-			Vlastní

Cíl 4.: „Životní prostředí“

Opatření : „Likvidace ekologické zátěže“	Od - do	Odpovědnost	Náklady (tis. Kč)	Zdroj financování
⬆️ „Vyčištění půdy u Ortlesu“ Půda kontaminovaná plastovými sítěmi a dalším odpadem po předchozím nájemci	2024 - 2024			Vlastní
— „Likvidace černých skládek“	2024 - 2030			Vlastní
Opatření : „Lesní hospodářství“	Od - do	Odpovědnost	Náklady (tis. Kč)	Zdroj financování
⬆️ „Lesní traktor“ Traktor pro využití v lesním hospodářství obce. Předpokládané využití dotačních titulů.	2024 - 2024		2000	Vlastní + externí

Cíl 5.: „Kultura, historie a společenský život“

Opatření : „Historické památky“	Od - do	Odpovědnost	Náklady (tis. Kč)	Zdroj financování
— „Revitalizace kulturních a sakrálních památek v obci“	2024 - 2030			Vlastní + externí
— „Vybudování značené stezky po místních památkách“	2024 - 2026			Vlastní + externí
— „Rekonstrukce pomníku padlým v 1. světové válce ve Stružnici“	2024 - 2026			Vlastní + externí
Opatření : „Kulturní a společenské akce“	Od - do	Odpovědnost	Náklady (tis. Kč)	Zdroj financování
— „Revize akcí pořádaných obcí“	2024 - 2024			
— „Zveřejňování plánu akcí na webu obce“	2024 - 2024			
🚩 „Oslava 750 let od první písemné o Stružnici“	2030 - 2031			Vlastní
Opatření : „Zájmová činnost“	Od - do	Odpovědnost	Náklady (tis. Kč)	Zdroj financování
— „Podpora spolků“	-			Vlastní
— „Grantové programy v oblasti kultury/sportu/zájmových činností“	-			Vlastní
— „Podpora aktivit provozovaných v ZŠ/MŠ“ Cvičení, dílny, vzdělávání, zájmové činnosti	-			Vlastní
✅ „Rozvoj místní knihovny“	-			Vlastní
Opatření : „Partnerské obce“	Od - do	Odpovědnost	Náklady (tis. Kč)	Zdroj financování
— „Navázání spolupráce s partnerskými obcemi“	-			Vlastní + externí

Cíl 6.: „Turismus, cestovní ruch, trávení volného času a veřejný prostor“

Opatření : „Cyklostezka Ploučnice“	Od - do	Odpovědnost	Náklady (tis. Kč)	Zdroj financování
🚩 „Vnitřní etapa Stružnice“ Využití dotačních titulů.	2024 - 2025		2000	Vlastní + externí
— „Etapa Jezvé - Horní Police“	- 2030			Vlastní + externí
— „Etapa U Mlýna - Česká Lípa“	- 2030			Vlastní + externí
Opatření : „Turistické, naučné trasy“	Od - do	Odpovědnost	Náklady (tis. Kč)	Zdroj financování
— „Robeč - Stráž - U Mlýna“	-			Vlastní + externí
— „Jezvé - Ortles - Modrý/Králův vrch - Kozel - Bořetín“	-			Vlastní + externí
— „Stružnice - Stružnický vrch - Radečský vrch“	-			Vlastní + externí
— „Vnitřní památkový okruh“	-			Vlastní + externí

Opatření : „Odpočinkové zóny/vycházková místa“	Od - do	Odpovědnost	Náklady (tis. Kč)	Zdroj financování
— „Doplnění městského mobiliáře“ Lavičky, cyklostojany, informační tabule, směrovky, odpadkové koše atd.	-			Vlastní + externí
— „Náves Jezvé“	-			Vlastní + externí
— „U OÚ Stružnice“	-			Vlastní + externí
— „Mnišská hora“	-			Vlastní + externí
— „Modrý vrch“	-			Vlastní + externí
— „Stružnický vrch“	-			Vlastní + externí
— „Ortles“	-			Vlastní + externí
— „Radečský vrch“	-			Vlastní + externí
— „Stružnické rybníky“	-			Vlastní + externí
— „Chráněná lípa“	-			Vlastní + externí
— „Historické/kulturní památky“	-			Vlastní + externí
— „Nad zahrádkářskou kolonií Bořetín“	-			Vlastní + externí

Zásobník aktivit

✔ „Nabíjecí stanice pro EV“	-	0	Vlastní + externí
✔ „Vlaková zastávka Jezvė“	-	0	Vlastní + externí
— „Nové nádoby na tříděný odpad“	-	0	Vlastní + externí
✔ „Dětské hřiště u nádraží ČD“ na pozemku 729/7 v k. ú. Stružnice	-	0	Vlastní + externí
— „Bytová výstavba“	-	0	Vlastní + externí
— „Modernizace knihovny“	-	0	Vlastní + externí
— „Bankomat“	-	0	Vlastní
— „Vybudování domovu pro seniory“	-	0	Vlastní + externí
— „Vybudování sociálního bydlení“	-	0	Vlastní + externí
✔ „Nádoby na bioodpad u rodinných domů“	-	0	

B.3 Podpora realizace programu

Program rozvoje obce Stružnice ukazuje základní směr rozvoje obce v období let 2024–2030. Dokument obsahuje opatření, potažmo aktivity, pomocí jejichž realizace bude tohoto směru, resp. strategické vize obce, dosaženo. Zpracovaný dokument bude sloužit k rozvoji obce, případně pomáhat obci při čerpání dotací.

Způsob realizace PRO

Zpracováním a schválením dokumentu plánovací a rozvojové aktivity obce nekončí, nýbrž začínají. V této fázi je nutné stanovit postup realizace, sledování a aktualizace dokumentu, resp. celého rozvoje obce.

Realizace dokumentu bude uskutečňována pomocí konkrétních projektů, které budou naplňovat jednotlivé aktivity, potažmo opatření. Tím bude dosaženo naplnění stanovených programových cílů a v konečném důsledku také strategické vize.

Osobou zodpovědnou za realizaci aktivit je starosta/ka obce. Ta/Ten bude, ve spolupráci se zastupitelstvem obce, především:

- iniciovat realizaci opatření a aktivit,
- vyhledávat a zajišťovat zdroje financování aktivit programu rozvoje,
- projednávat podněty vztahující se k realizaci opatření a aktivit,
- předkládat ke schválení zastupitelstvu obce zprávy o realizaci PRO,
- předkládat k projednání změny a aktualizace PRO,
- delegovat jednotlivé činnosti a pravomoci na odpovědné osoby.

Monitoring realizace PRO

Starosta/ka obce je zodpovědný/á také za monitoring a vyhodnocování naplňování programu rozvoje obce. Mezi povinnosti patří zejména:

- shromažďování informací o průběhu realizace projektů, aktivit a opatření,
- upřesňování informací o odpovědnosti za realizaci jednotlivých aktivit,
- každoroční zpracování přehledu realizovaných aktivit,
- 1× ročně sestavování Monitorovací zprávy o průběhu realizace PRO – jako podklad pro sestavení ročního rozpočtu a rozpočtového výhledu obce,
- vypracování komplexního zhodnocení stávajícího PRO v roce 2024, jakožto podklad pro jeho aktualizaci.

Monitorovací zpráva bude obsahovat informace o realizaci dílčích aktivit a projektů, které se podařilo v daném roce zrealizovat, zdůvodnění odchylek od plánovaného průběhu realizace a návrh na změny či revize PRO.

Monitorovací zprávy o průběhu realizace PRO budou po projednání zastupitelstvem obce zveřejněny na webu obce.

Způsob aktualizace PRO

Program rozvoje obce je živým dokumentem, mění se jak prostředí v obci, tak vnější podmínky mimo obec. Dokument je nutné revidovat, případně měnit, již v průběhu jeho realizace, a to jako reakci na závažnou změnu vnějších podmínek, naplnění části PRO, potřebu stanovení nových cílů, apod.

Aktualizace celého dokumentu proběhne nejpozději v roce 2024. Dle potřeby je samozřejmě možné provést dílčí revizi dokumentu dříve, většinou pak ke konci kalendářního roku ve vazbě na zpracování rozpočtu obce na další rok. V případě realizace dílčí revize bude podkladem přehled o realizovaných aktivitách, resp. Monitorovací zpráva o průběhu realizace PRO, jež připraví starosta/ka obce a členům zastupitelstva obce jej předá v dostatečném předstihu před jednáním zastupitelstva obce.

Změny budou provedeny přímo v dokumentu a budou v textu označeny spolu s datem, ke kterému byly provedeny. Aktualizace PRO a jeho změny budou schváleny zastupitelstvem obce spolu se schvalováním rozpočtu a rozpočtového výhledu obce. Aktualizovaný PRO bude též zveřejněn na internetových stránkách obce.

Způsob financování PRO

Základním zdrojem financování rozvojových aktivit jsou vlastní zdroje obce. V případě možnosti budou využity také prostředky z veřejných rozpočtů. Obec bude usilovat o zapojení také soukromého a neziskového sektoru. Informace o možnostech finančních zdrojů budou upřesňovány v průběhu realizace PRO.

Aktivity PRO budou realizovány v úzké vazbě na rozpočet obce, přednostně by měly být realizovány akce, které se podílí na naplňování stanovených cílů PRO.