



MINISTERSTVO
PRO MÍSTNÍ
ROZVOJ ČR

OBCEPRO
PROGRAM ROZVOJE OBCE

PROGRAM ROZVOJE MĚSTYSE LIBLÍN



NA OBDOBÍ LET
2023 - 2027

Schválen usnesením č. 26/2023 ze dne 3. 4. 2023.

Úvod

Program rozvoje městyse Liblín byl zpracovaný v programu OBCEPRO, který vznikl díky projektu „Elektronická metodická podpora tvorby rozvojových dokumentů obcí“ (CZ.1.04/4.1.00/62.00008) a projektu „Podpora strategického řízení rozvoje obcí“ (CZ.1.04/4.1.00/B6.00018), které realizovalo Ministerstvo pro místní rozvoj.

Program rozvoje městyse Liblín na období 2023 - 2027 je základním plánovacím dokumentem v němž jsou zakotveny rozvojové priority obce v rozsahu katastrálního území Liblín. Smyslem tvorby tohoto dokumentu bylo formulovat představy o budoucnosti městyse včetně navržení aktivit, které pomohou těmto představ dosáhnout.

Pro vlastní tvorbu dokumentu byl použit Program rozvoje městyse Liblín na období 2021 - 2025, statistická data, územně plánovací dokumentace, obecní statistiky a především byl zpracovaný na základě dlouhodobých zkušeností samosprávy obce, připomínek a návrhů občanů, zástupců spolků a právnických osob.

Obecně platí, že každá obec je jedinečná, a to především lidmi, kteří ji utvářejí. Městys Liblín se svou bohatou historií a množstvím památek má dobré předpoklady pro to, aby se i do budoucna rozvíjel jako obec atraktivní k bydlení, ale přesto jako obec klidná, čistá a bezpečná, zajišťující základní potřeby svých občanů, podporující jejich kulturní, sportovní a odpočinkové aktivity, jakož i spolkový život a ohleduplně využívající okolní přírodu. O rozvoj naší obce je proto důležité usilovat společně, s pochopením pro celek a bez ohledu na osobní zájmy.

A. ANALYTICKÁ ČÁST

A.1 Charakteristika městyse

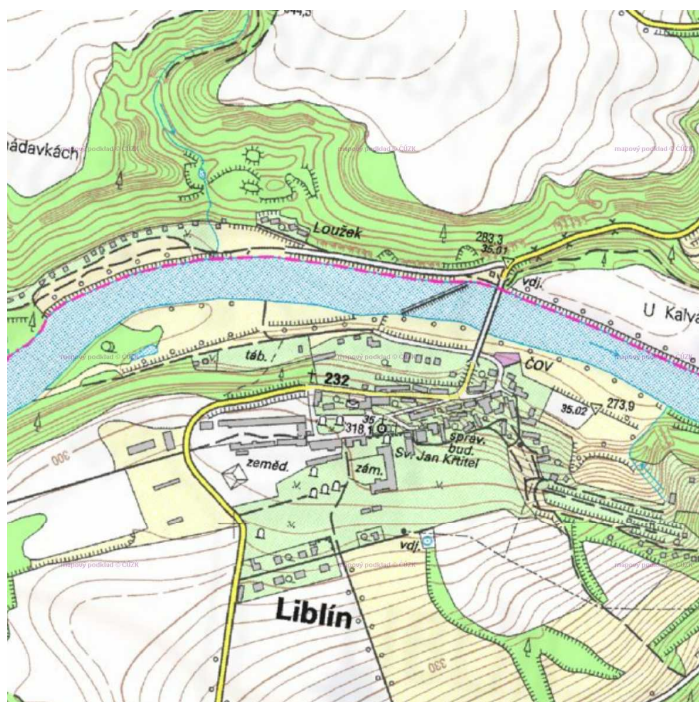
1. Území

Poloha

Městys Liblín se nachází v Plzeňském kraji, je ve správní obvodu obce s rozšířenou působností (ORP) Rokycany a ve správní obvodu obce s pověřeným obecním úřadem Radnice.

Leží v nadmořské výšce 312 m n. m., na severozápadním konci mikroregionu Radnicko v malebném údolí řeky Berounky, nedaleko jejího soutoku se Střelou. Je součástí chráněné krajinné oblasti Horní Berounka.

Městys Liblín je členem Mikroregionu Radnicko a MAS Světovina.



Celková výměra katastrálního území obce činí 604,5 ha a je dělena takto:

- zemědělská půda celkem 231,5 ha
- lesní půda celkem 276,5 ha
- ostatní vodní plochy celkem 46,6 ha
- zastavěné plochy celkem 5,7 ha
- ostatní plochy celkem 44,2 ha

Historické události v obci

Kolem r. 1181 se připomíná Liblín jako sídlo Přemila. Později patřila ves Liblín k majetku kláštera sv. Jiří na Pražském hradě. Ve 2. polovině 14. století byl Liblín příslušenstvím libštejnského panství, jehož středisko, tvrz Libštejn, založené kolem r. 1360, stálo nedaleko Liblína. V posledním desetiletí tohoto století se dostalo celé panství do rukou Albrechta z Kolovrat, jenž byl předkem významného rodu Libštejnských z Kolovrat. Ti drželi panství až do počátku 16. století a po r. 1400 přestavěli libštejnskou tvrz v pevný hrad. Za husitských válek Liblín lehl popelem, když hrad Libštejn dvakrát marně obléhali husitští vojáci.

Potom až do r. 1700 nemůžeme o Liblínu jako vsi vůbec mluvit, protože tu stál pouze poplužní dvůr. Pokus Albrechta Libštejnského založit v blízkosti tohoto dvora v r. 1499 nové městečko Libštejn se nezdařil. Na počátku 2. poloviny 16. století vybudovali Valdštejnové při liblínském dvoře novou tvrz, když hrad Libštejn postupně chátral. Brzy po zřícení střechy Libštejna v r. 1590 zapadlo toto jméno i v právním označení panství. V r. 1639 byly bývalé libštejnské statky v zemských deskách pojmenovány jako statky Liblín a Žíkov.

Za 30-ti leté války byl vypálen liblínský dvůr a tvrz s přilehlým ovčínem a pivovarem. V roce 1675 získal panství Jan Kryštof ze Štampachu, který po r. 1700 znovu založil ves a převedl do ní nové německé obyvatele ze svých statků ve Skytalech a Valči. Ledeburové pak postavili v Liblíně ve 2. polovině 18. století kostel a zámek. Jestliže r. 1757 měl Liblín jen 20 domků a kolem r. 1788 zde stálo 46 domů, tak r. 1838 bylo v Liblíně 58 domů, ve kterých žilo 404 obyvatel. Na tomto posledním čísle je již patrný rozvoj Liblína za éry Štýrského rodu Wurmbandů, kteří získali panství r. 1801. Za nich docházelo k počestování Liblína, na čemž se podílel i vlastenecký literát a uvědomělý právník Václav Jaromír Picek, který se stal r. 1840 ředitel liblínského panství. Žádost o povýšení Liblína na městys však byla zamítnuta a v r. 1850 nemohla obec zase přijmout nabídku sídla okresu, když neměla kam umístit úřad. Na rozvoj Liblína neblaze působila také skutečnost, že zůstal stranou nových silnic a železnic. Teprve v 1. desetiletí 20. století lze zaznamenat růst společenského a hospodářského života obce. Přispělo k tomu i povýšení na městys v r. 1904. Obyvatelstvo se živilo zemědělstvím a ovocnářstvím, zvláštěností bylo i pěstování vlašských ořechů. V okolí Liblína se též těžily vitriolové břidlice. Liblín zůstal malou obcí dodnes, kdy má necelých 300 obyvatel.

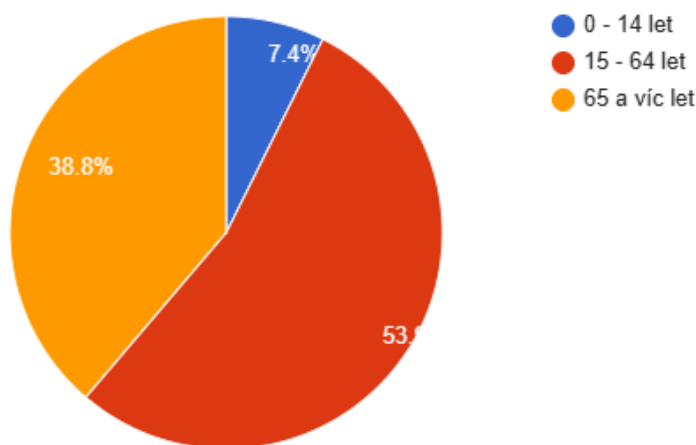
Jak vyplývá z dějin Liblína, byla ves vypálena za husitských válek a teprve na konci 15. století vybudoval na jejím místě Albrecht Libštejnský z Kolovrat, narozený r. 1463, poplužní dvůr. Albrecht vlastnil v létech 1497 až 1510 hrad Libštejn založený kolem r. 1360 na pravém břehu řeky Mže. Byl vůbec zámožným velmožem, protože mu patřila ještě panství Kralovice, Krupka, Lovosice, Ostrý, Bělá a Mělník. Již v letech 1496 – 1497 byl karlštejnským purkrabím od r. 1496 hofmistrem královského dvora a od počátku r. 1503 až do své smrti 1510 nejvyšším českým kancléřem. Velkého majetku se domohl díky své ctižádosti, energičnosti a dobrému hospodářství. Na králi Vladislavovi dosáhl Albrecht r. 1499 zmíněné privilegium na vysazení nového městečka, jež mělo později mít každou středu týdenní trhy a každoročně výroční osmidenní trh, začínající 15. srpna na svátek Nanebevzetí Panny Marie. V městečku se měli usazovat řezníci, sladovníci, ševci, soukeníci, kováři a jiní řemeslníci. K jeho založení však nedošlo. Dnes se tato část jmenuje Libštejn.

2. Obyvatelstvo

Současná demografie

K 1. 1. 2023 žilo v městysi Liblín 237 obyvatel, z toho 123 mužů a 114 žen, z toho 15 obyvatel mladších 15 let. Průměrný věk obyvatel je 55,7 let. Vyšší průměrný věk je dán obyvateli Domova sociálních služeb Liblín, p. o., kteří jsou zde přihlášení k trvalému pobytu a navyšují tím průměrný věk obyvatel.

Věková struktura obyvatel obce Liblín v roce 2021



Zdroj: ČSÚ

Vývoj počtu obyvatel

Rok	1850	1869	1880	1890	1900	1910	1921	1930	1950	1961
Počet obyvatel	690	433	458	441	397	368	357	329	308	508
Rok	1970	1980	1991	1992	1993	1994	1995	1996	1997	1998
Počet obyvatel	431	388	288	268	310	277	251	204	183	140
Rok	1999	2000	2001	2002	2003	2004	2005	2006	2007	2008
Počet obyvatel	246	247	305	311	318	315	312	312	307	293
Rok	2009	2010	2011	2012	2013	2014	2015	2016	2017	2018
Počet obyvatel	279	284	293	288	284	282	271	271	273	260

Rok	2019	2020	2021	2022	2023
Počet obyvatel	269	272	255	258	237

Prognóza populačního vývoje

Populační vývoj obce je do značné míry odrazem atraktivity pro její obyvatele a výrazně ovlivňuje její budoucí vývoj. Cílem rozvoje je zvýšit počet trvalých obyvatel na 320. Tento počet může být jako optimální a přiměřený stávajícímu potenciálu území, technickému a občanskému vybavení, sféře služeb, obchodu, drobných řemesel, kultury a historické sídelní struktury. Naplnění demografické prognózy bude záviset na vývoji věkové struktury obyvatelstva, přirozené obměně obyvatel a na migračních tendencích, tzn. emigraci obyvatel ze sídla do měst nebo naopak. S tím jsou spojeny nároky na bydlení a občanskou vybavenost.

Nynější pokles obyvatel je dán snížením kapacity obyvatel Domova sociálních služeb Liblín, jejichž klienti byli dříve přihlášení k trvalému pobytu, ale noví klienti již nejsou k trvalému pobytu přihlašováni.

3. Hospodářství

V městysi Liblín se nachází celkem 15 podnikatelských subjektů, z toho:

3 - Zemědělství, lesnictví, rybářství

1 - Zpracovatelský průmysl

1 - Výroba a rozvod elektřiny, plynu, tepla a klimatizovaného vzduchu

3 - Stavebnictví

3 - Velkoobchod a maloobchod; opravy a údržba motorových vozidel

2 - Profesionální, vědecké a technické činnosti

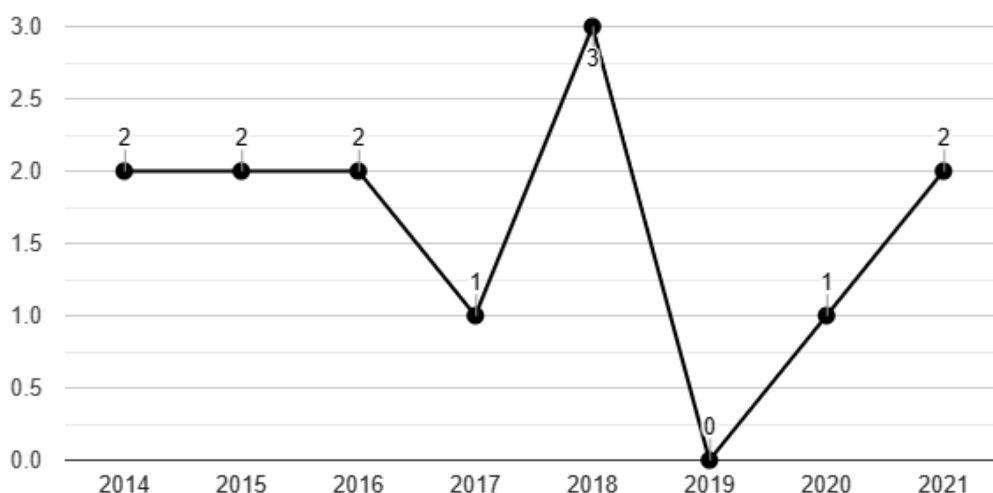
1 - Veřejná správa a obrana; povinné sociální zabezpečení

1 - Zdravotní a sociální péče

Většina těchto podnikatelských subjektů má však charakter samostatně podnikajících osob bez zaměstnanců. U podnikatelských subjektů, které současně vytvářejí pracovní místa je to 7 - subjektů s 1-9 zaměstnanci a jeden subjekt s 50 - 99 zaměstnanci.

Největším zaměstnavatelem se sídlem v městysi Liblín je Domov sociálních služeb Liblín, p. o.

Vývoj počtu nezaměstnaných osob v letech 2014 až 2021



Zdroj: ČSÚ

4. Infrastruktura

Technická infrastruktura

Kanalizace

V městysi Liblín je vybudována kanalizace pouze v části Liblín. Kanalizace je vyústěna do ČOV v Liblíně, která byla v roce 2013 intenzifikována a její kapacita je nyní dostatečná i pro připojení Horního Liblína. V současné době je zpracována projektová dokumentace na napojení Horního Liblína na kanalizaci.

Vodovod

Horní Liblín má vybudovaný vodovod, který je v majetku sdružení VHS Bujesily - Liblín. Vodovod byl dobudovaný v roce 1952 a zásobuje pitnou vodou obce Bujesily - Liblín. V Liblíně je vodovod jen v části obce, který je ve správě DSS Liblín, p.o. V současné době je zpracována projektová dokumentace na napojení vodovodu z Horního Liblína do zbývajících částí v Liblíně a zároveň na obnovu vodovodu v Horním Liblíně, který díky stáří je velice poruchový. Dále je projednáván bezúplatný převod vodovodního řádu, který je ve správě DSS Liblín, p. o. do vlastnictví městysu Liblín.

Elektrická energie

Provozovatelem elektrické sítě v městysi Liblín je ČEZ Distribuce, a.s. Zásobování elektrickou energií vychází ze současné konfigurace a rozložení napájecích bodů VN/NN.

Dopravní infrastruktura

Městys Liblín prochází silnice II. třídy č. 232/II. Silnice je ve správě SÚS Plzeňského kraje. Je zatížena kamionovou dopravou neboť most na Liblíně č. 240 přes řeku Berounku je nejbližší spojnici mezi městem Kralovice (okr. Plzeň-sever) a městem Rokycany (okr. Rokycany).

Dále katastrálním územím obce prochází silnice III. třídy č. 232/19 Liblín - Bujesily.

Městys Liblín prochází červená turistická trasa.

Dopravní obslužnost

Přepravu zajišťuje Arriva Sřední Čechy, s.r.o. Přímé linky zajišťují dopravu do krajského města Plzeň a do obcí II. a III. stupně, které jsou zajišťovány linkami 4702401, 4702405, 4702409, 4607302, 4607304, 4607310. Katastrálním územím obce neprochází železniční trať. Nejbližší vlaková zastávka je v Radnicích.

5. Vybavenost městyse

Vývoj bytové výstavby v obci Liblín v období 2012 - 2021

	2012	2013	2014	2015	2016	2017	2018	2019	2020	2021
Počet dokončených bytů	0	0	0	0	6	0	0	0	0	0
Počet dokončených bytů v přepočtu na 1000 obyvatel v kraji	2,43	2,52	2,37	2,09	2,70	2,84	4,15	4,56	4,24	4,17
Počet dokončených bytů v přepočtu na 1000 obyvatel v ČR	2,75	2,40	2,27	2,38	2,58	2,69	3,18	3,40	3,22	3,29

Zdroj: ČSÚ

Bydlení

Dle zdroje z ČSÚ je v městysi Liblín 72 bytových domácností. V územním plánu jsou vymezeny lokality určené k výstavbě individuálních rodinných domů.

Kultura

Městys Liblín využívá prostory kostela sv. Jana Nepomuckého v Liblíně pro pořádání různých koncertů, dále zde pořádá již tradiční Noc kostelů.

Další kulturní akce probíhají na veřejném prostranství a v okolí městyse. Tradičními akcemi se stal: Masopust, Pochod na Libštejn aneb první jarní puchýř, stavění Máje, Hasičský den, Liblínské slavnosti a Vánoční setkání.

Dále městys Liblín pořádá autobusové zájezdy do divadel, především do Prahy.

Ke kultuře neodmyslitelně rovněž patří Veřejná knihovna Liblín, která je otevřena každou neděli od 14 do 16 hodin.

Všechny kulturní akce jsou pořádány ve spolupráci s SDH Liblín. Neoficiálním spolkem je spolek Tvořilek, který pomáhá především při Hasičském dni a při Vánočním setkání pořádají Vánoční trh.

Sport

Hlavním cílem pro sport je pěší turistika, neboť údolí řeky Berounky velmi žádané pro svou přírodní atraktivitu.

Dále je možné využít nabídky Sportovního areálu Berounka, který nabízí fotbalové hřiště, volejbalové hřiště a tenisové kurty.

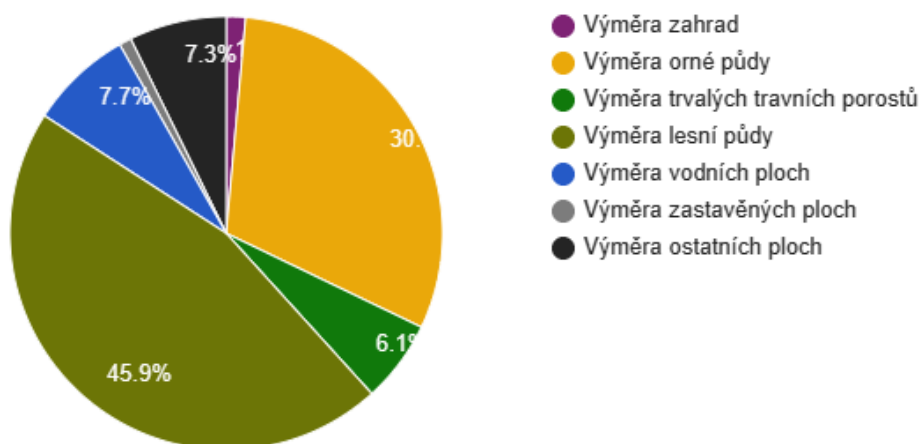
6. Životní prostředí

Celková plocha území obce je 604,76 ha. Liblínem protéká řeka Berounka a Liblín je součástí přírodního parku Horní Berounka.

Na území městyse jsou respektována ochranná pásma vodních toků, lesa a ochrana zemědělského fondu.

Není zde žádný významný znečišťovatel ovzduší, kromě lokálních topenišť.

Struktura využití půdy v obci Liblín v roce 2021



Zdroj: ČSÚ

Koeficient ekologické stability vyjadřuje poměr mezi přírodně stabilními plochami (jako jsou lesy, zahrady atd.) a plochami zastavěnými či intenzivně zemědělsky obdělávanými (tzv. nestabilními). Vyšší hodnota koeficientu obecně značí příznivější stav, hodnota vyšší než 1 znamená vyváženou (stabilní) krajinu. V obci Liblín dosahuje koeficient hodnoty 1,57 .

Zdroj: ČSÚ

7. Správa městyse

Obecní úřad

Zastupitelstvo městyse Liblín má 7 členů. Má zřízeno 5 výborů: kontrolní výbor, finanční výbor, sociální a kulturní výbor, výbor životního prostředí a správní výbor. Městys vede uvolněný starosta a neuvolněný místostarosta. Úřední hodiny jsou

PONDĚLÍ 13:00 – 16:00 hod.

ÚTERÝ 16:00 – 18:00 hod. (pokladna)

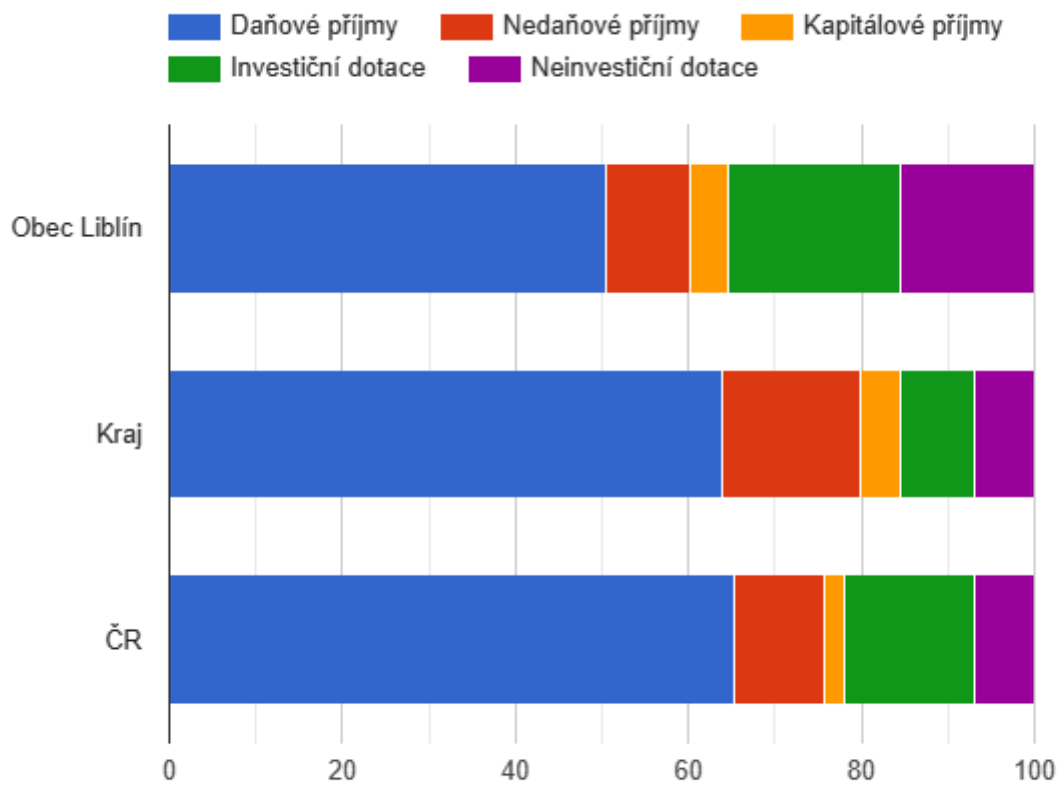
STŘEDA 08:00 – 12:00 hod.

Ostatní dny po telefonické domluvě.

Hospodaření městyse

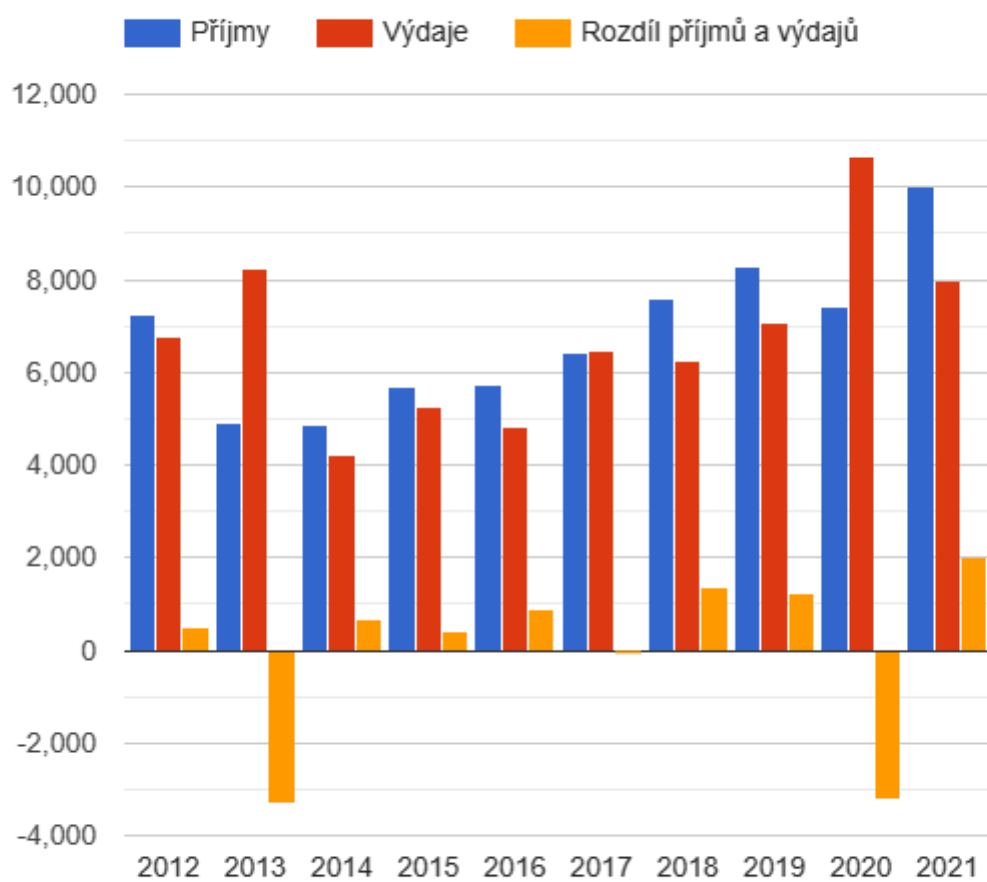
Městys Liblín vlastní 2 bytové domy a 2 objekty občanské vybavenosti. V bytových domech se nachází celkem 10 bytů.

Srovnání struktury rozpočtových příjmů v období 2012 - 2021



Zdroj: ČSÚ

Vývoj rozpočtového hospodaření v obci Liblín v letech 2012 - 2021 (v tis. Kč)



Zdroj: ČSÚ

A.2 Východiska pro návrhovou část

SWOT analýza

Silné stránky

- **Poloha v chráněné oblasti Berounka**
Díky poloze v chráněné oblasti Berounka je zachován přírodní ráz okolní krajiny.
- **Turisticky zajímavé místo**
Turisticky zajímavé místo díky poloze u řeky Berounky a množstvím historických památek.
- **Pracovní příležitosti**
Díky DSS Liblín, p. o. a firmě BechAkkuPower baterie s.r.o., které se nacházejí na území Liblína je v obci dostatek pracovních příležitostí.

Slabé stránky

- **Chybějící vodovod**
Vodovod není ve všech částech Liblína a mnozí obyvatelé řeší nedostatek vody ve studních, především v letních měsících.
- **Chybějící kanalizace**
Kanalizace není v části Horní Liblín.
- **Špatná dopravní obslužnost**
Dopravní obslužnost je zajišťována pouze autobusovou dopravou.
- **Zatíženost kamionovou dopravou**
Městyssem prochází silnice II/232, která je tepnou mezi okresy Rokycany a Plzeň-sever především pro kamionovou dopravu.
- **Chybějící zázemí pro společenskou a kulturní činnost**
Kromě kostela nemá městys žádné zázemí kde by se mohla provozovat společenská a kulturní činnost či kde by mohli mít spolky svoje zázemí.

Příležitosti

- **Území - historická hodnota sídla**
- **Území - poloha v atraktivním území - rozvoj turistiky**
- **Hospodářství - využití objektů pro podnikání**

Hrozby

- **Území - ohrožení povodněmi**
- **Infrastruktura - dlouhodobé zvyšování dopravy na silnici II/232**
- **Infrastruktura - nedostatek vody vlivem sucha**

B. NÁVRHOVÁ ČÁST

B.1 Strategická vize




**Rozvíjet městys takovým způsobem, aby si jeho občané mohli říci, že
Liblín je nejlepší místo pro život.**

B.2 Cíle, opatření a aktivity

 Vysoká důležitost  Střední důležitost  Nízká důležitost




Cíl : „Kanalizační síť na Horním Liblíně”

Napojení Horního Liblína na kanalizační síť, která ústí na ČOV v Liblíně.

Opatření : „Požádat o dotaci na realizaci cíle”	Od - do	Odpovědnost	Náklady (tis. Kč)	Zdroj financování
 „Vyhledat vhodný dotační titul na realizaci cíle”	2023 - 2025	starostka		
Opatření : „Realizace cíle”	Od - do	Odpovědnost	Náklady (tis. Kč)	Zdroj financování
 „Výběrové řízení na zhotovitele díla”	2024 - 2025	starostka		Vlastní + externí
 „Uzavření SoD”	2024 - 2025			

Cíl : „Vodovodní síť v Liblíně”

Obnova vodovodní sítě na Horním Liblíně a dobudování sítě v Liblíně. Kompletní vodovod napojit na vodní zdroj z Bujesil.

Opatření : „Bezúplatný převod vodovodní sítě DSS Liblín na městys Liblín”	Od - do	Odpovědnost	Náklady (tis. Kč)	Zdroj financování
 „Uzavření darovací smlouvy s Plzeňským krajem”	2024 - 2025	starostka		Vlastní
Opatření : „Požádat o dotaci na realizaci cíle”	Od - do	Odpovědnost	Náklady (tis. Kč)	Zdroj financování
 „Vyhledat vhodný dotační titul na realizaci cíle”	2023 - 2025	starostka		Vlastní + externí
Opatření : „Realizace cíle”	Od - do	Odpovědnost	Náklady (tis. Kč)	Zdroj financování
„Výběrové řízení na zhotovitele díla”	2024 - 2025	starostka		Vlastní + externí
 „Uzavření SoD”	2024 - 2025	starostka		Vlastní + externí

Cíl : „Příprava lokality za zámeckým parkem pro výstavbu RD včetně řešení inženýrských sítí”

V dokončujícím územním plánu je lokalita za zámeckým parkem určena k výstavbě nových RD. Je třeba

odkoupit tyto pozemky a vybudovat v této lokalitě inženýrské sítě.

Opatření : „Odkoupení dotčených pozemků od soukromého vlastníka”	Od - do	Odpovědnost	Náklady (tis. Kč)	Zdroj financování
— „Uzavření kupní smlouvy na dotčené pozemky”	2025 - 2027	starostka		Vlastní + externí
Opatření : „Vyjmutí pozemků ze zemědělského půdního fondu”	Od - do	Odpovědnost	Náklady (tis. Kč)	Zdroj financování
— „Podání žádosti o vyjmutí pozemků ze zemědělského půdního fondu”	2025 - 2027	starostka		
Opatření : „Rozparcelování pozemků a napojení na sítě”	Od - do	Odpovědnost	Náklady (tis. Kč)	Zdroj financování
— „Zajištění geodetického rozdělení pozemků a zapsání na katastrální úřad”	2025 - 2027	starostka		Vlastní

Cíl : „Oprava zastávky na Horním Liblíně”

Opatření : „Odkoupení pozemku pod zastávkou”	Od - do	Odpovědnost	Náklady (tis. Kč)	Zdroj financování
„Geodetické vyměření a žádost o odkoupení”	2024 - 2024	starostka		Vlastní
Opatření : „Zajištění demolice stávající zastávky”	Od - do	Odpovědnost	Náklady (tis. Kč)	Zdroj financování
— „Uzavření smlouvy o dílo”	2024 - 2024	starostka		Vlastní + externí
Opatření : „Zajištění zhotovení konstrukce nové zastávky a její osazení”	Od - do	Odpovědnost	Náklady (tis. Kč)	Zdroj financování
— „Uzavření smlouvy o dílo”	2024 - 2024	starostka		Vlastní + externí

Cíl : „Parkoviště na Horním Liblíně”

Opatření : „Zajištění projektové dokumentace”	Od - do	Odpovědnost	Náklady (tis. Kč)	Zdroj financování
— „Uzavření smlouvy o dílo s vybraným dodavatelem”	2023 - 2025	starostka		Vlastní + externí
Opatření : „Požádat o dotaci na realizaci cíle”	Od - do	Odpovědnost	Náklady (tis. Kč)	Zdroj financování
— „Vyhledat vhodný dotační titul na realizaci cíle”	2023 - 2025	starostka		Vlastní + externí
Opatření : „Realizace cíle”	Od - do	Odpovědnost	Náklady (tis. Kč)	Zdroj financování
„Uzavření SoD”	2023 - 2025			Vlastní + externí

Cíl : „Liblín - objekt úřadu městyse - II. etapa”

Opatření : „Požádat o dotaci na realizaci cíle - II. etapa” 1. etapa - objekt úřadu městyse	Od - do	Odpovědnost	Náklady (tis. Kč)	Zdroj financování
🔺 „Vyhledat vhodný dotační titul na realizaci cíle a podat žádost”	2023 - 2024	starostka		Vlastní + externí

Opatření : „Realizace cíle“	Od - do	Odpovědnost	Náklady (tis. Kč)	Zdroj financování
— „Výběrové řízení na zhotovitele díla“	2024 - 2024			
— „Uzavření SoD“	2024 - 2025	starostka		Vlastní + externí

Cíl : „Veřejné osvětlení v Liblíně - technické zhodnocení a nová výstavba -V. etapa“

Opatření : „Požádat o dotaci na realizaci cíle“	Od - do	Odpovědnost	Náklady (tis. Kč)	Zdroj financování
✓ „Vyhledat vhodný dotační titul na realizaci cíle a podat žádost“	2025 - 2027	starostka		Vlastní + externí
Opatření : „Realizace cíle“	Od - do	Odpovědnost	Náklady (tis. Kč)	Zdroj financování
✓ „Výběrové řízení na zhotovitele díla“	2025 - 2027	starostka		Vlastní + externí
✓ „Uzavření SoD“	2025 - 2027	starostka		Vlastní + externí

Cíl : „Oprava mobiliáře kostela sv. Jana Nepomuckého v Liblíně“

Opatření : „Úspěšné podání žádosti o dotaci na opravu oltáře Ukřižování“ Podání žádosti o dotaci na opravu oltáře Ukřižování na Ministerstvo kultury, odbor památkové péče.	Od - do	Odpovědnost	Náklady (tis. Kč)	Zdroj financování
„Vyhledat vhodný dotační titul“	2023 - 2027	starostka		Vlastní + externí
Opatření : „Uzavření smlouvy o dílo s vybraným dodavatelem“	Od - do	Odpovědnost	Náklady (tis. Kč)	Zdroj financování
„Poptávkové řízení na zhotovitele díla“	2023 - 2027	starostka		Vlastní + externí
Opatření : „Úspěšné podání žádosti o dotaci na opravu oltáře Srdce páně“	Od - do	Odpovědnost	Náklady (tis. Kč)	Zdroj financování
— „Vyhledat vhodný dotační titul“	2023 - 2027	starostka		Vlastní + externí
Opatření : „Uzavření smlouvy o dílo s vybraným dodavatelem“	Od - do	Odpovědnost	Náklady (tis. Kč)	Zdroj financování
— „Poptávkové řízení na zhotovitele díla“	2023 - 2027	starostka		Vlastní + externí

Cíl : „Oprava kostela sv. Jana Nepomuckého v Liblíně - 1. etapa“

Opatření : „Úspěšné podání žádosti o dotaci na realizaci cíle“	Od - do	Odpovědnost	Náklady (tis. Kč)	Zdroj financování
⬆ „Vyhledat vhodný dotační titul“	2023 - 2027	starostka		Vlastní + externí
Opatření : „Uzavření smlouvy o dílo“	Od - do	Odpovědnost	Náklady (tis. Kč)	Zdroj financování
⬆ „Poptávkové řízení na zhotovitele díla“	2023 - 2027	starostka		Vlastní + externí

Cíl : „Místní komunikace na Horním Liblíně pro novou obytnou zónu”

Opatření : „Vyjmutí p. č. 334/2 ze zemědělského půdního fondu a změna využití pozemku na komunikaci”	Od - do	Odpovědnost	Náklady (tis. Kč)	Zdroj financování
🔴 „Podání žádosti o vyjmutí a změnu využití”	2023 - 2023			Vlastní
Opatření : „Realizace cíle”	Od - do	Odpovědnost	Náklady (tis. Kč)	Zdroj financování
🔴 „Výběrové řízení na zhotovitele díla”	2023 - 2023	starostka		Vlastní + externí
🔴 „Uzavření SoD”	2023 - 2023	starostka		Vlastní + externí

Cíl : „Revitalizace náměstí v Liblín”

Opatření : „Vyhotovení projektové dokumentace” Vyhotovení projektové dokumentace dle Studie zhotovené Atelierem Soukup Opl Švehla s.r.o.	Od - do	Odpovědnost	Náklady (tis. Kč)	Zdroj financování
🔵 „Uzavření SoD na zhotovitele PD”	2023 - 2023	starostka		Vlastní

Cíl : „Přístavba garáže pro CAS k objektu st.p.č. 124”

Opatření : „Realizace cíle”	Od - do	Odpovědnost	Náklady (tis. Kč)	Zdroj financování
🔴 „Výběrové řízení na zhotovitele díla”	2023 - 2023	starostka		Vlastní
🔴 „Uzavření SoD”	2023 - 2023	starostka		Vlastní

Cíl : „Výstavba nových bytů v č. p. 47”

Opatření : „Dotace na realizaci cíle”	Od - do	Odpovědnost	Náklady (tis. Kč)	Zdroj financování
🔵 „Podání žádosti o dotaci”	2023 - 2024	starostka		Vlastní + externí
Opatření : „Realizace cíle”	Od - do	Odpovědnost	Náklady (tis. Kč)	Zdroj financování
🔵 „Výběrové řízení na zhotovitele díla”	2023 - 2024	starostka		Vlastní + externí
🔵 „Uzavření SoD”	2023 - 2024	starostka		Vlastní + externí

Cíl : „Oprava kapličky na Horním Liblíně”

Opatření : „Realizace cíle”	Od - do	Odpovědnost	Náklady (tis. Kč)	Zdroj financování
🟢 „Výběrové řízení na zhotovitele díla”	2023 - 2025	starostka		Vlastní
🟢 „Uzavření SoD”	2023 - 2025	starostka		Vlastní

Cíl : „Oprava márnice a hřbitovní zdi”

Opatření : „Dotace na realizaci cíle”	Od - do	Odpovědnost	Náklady (tis. Kč)	Zdroj financování
— „Podání žádosti o dotaci”	2024 - 2024	starostka		Vlastní + externí
Opatření : „Realizace cíle”	Od - do	Odpovědnost	Náklady (tis. Kč)	Zdroj financování
— „Výběrové řízení na zhotovitele díla”	2024 - 2024	starostka		Vlastní + externí
— „Uzavření SoD”	2024 - 2025	starostka		Vlastní + externí

B.3 Podpora realizace programu

Garantem "Programu rozvoje městyse Liblín" na období 2023 - 2027 bude **starostka městyse**, která bude zodpovídat za realizaci a aktualizaci programů.

Dokument bude zveřejněn na webových stránkách obce a zároveň bude k nahlédnutí v listinné podobě na úřadu městyse Liblín.

Vždy na konci každého roku dojde k zhodnocení realizovaných či nerealizovaných aktivit.

Vyhodnocení provede nejprve starostka městyse, poté předloží zastupitelstvu městyse k projednání.

Aktualizace "Programu rozvoje městyse Liblín" se bude provádět **jednou za rok**. Provede je starostka nebo jím pověřená osoba na základě prostudování stávajícího programu a předložení návrhu na změnu zastupitelstvu městyse Liblín.