



PROGRAM ROZVOJE OBCE MEZIŘÍČÍ



NA OBDOBÍ LET
2020 - 2026

Program rozvoje obce schválilo v souladu s § 84, odst. 2, písm. a), zákona č. 128/2000 Sb., v platném znění zastupitelstvo obce Meziříčí. Datum schválení: 15. 5. 2020 Číslo usnesení: 19/2020 Text usnesení: Zastupitelstvo obce Meziříčí schvaluje Program rozvoje obce Meziříčí na období 2020-2026.

Úvod

Program rozvoje obce (dále jen „PRO“) je dlouhodobý programový dokument vytyčující záměry obce na období 7 let. Jde tedy o dokument, který se neomezuje pouze na jedno volební období zastupitelstva obce. Jedná se o komplexní programový dokument, který formuluje strategii rozvoje celého území obce, včetně komunity a jejího fungování. Vzniká na základě styku s veřejností, soukromou sférou, občany, podnikateli, majiteli pozemků, odborníky, správou obce a státu.

PRO usiluje o dosažení rovnováhy mezi tím, co občané chtějí a tím, co je dosažitelné. Rovnováhy mezi dalším rozvojem a ochranou stávajících přírodních a kulturních hodnot.

PRO je důležitým nástrojem k upevnění pozice v regionu a posílení její konkurenceschopnosti. Je podkladem pro rozvojové aktivity a územní plánování v obci, ale i v regionu. Přispívá k tomu, aby obec efektivně využívala finanční prostředky jak z vlastního rozpočtu, tak i z vypsanych dotačních titulů. Dokument umožní představitelům obce koncepční plánování rozvoje obce.

PRO umožní obci:

- naplňovat dlouhodobé cíle a strategickou vizi obce
 - rozhodovat v zastupitelstvu v širším koncepčním rámci
 - koordinovat aktivity a zájmy různých subjektů působících v obci
 - prosazovat a chránit veřejný zájem
 - stanovit priority obce, místních obyvatel, podnikatelských subjektů a následně investičního programu
 - posílit sounáležitost mezi lidmi navzájem
 - posílit odpovědnost místních obyvatel za další rozvoj obce tak, aby přicházeli s konkrétními návrhy a řešením daného problému
- Program rozvoje obce musí vycházet ze sociálně ekonomické analýzy současného stavu, zhodnotit silné a slabé stránky obce, její rozvojové příležitosti a identifikovat existující rizika. Dokumentem, bezprostředně navazujícím na tento program, by měl být operativní roční plán akcí, určených k realizaci na základě aktuálních možností obce.
- Program rozvoje obce je zpracován dle metodiky garantované Ministerstvem pro místní rozvoj ČR. Kompletní metodiky, včetně dalších nástrojů tvorby programů rozvoje obcí jsou k dispozici na www.obcepro.cz.

A. ANALYTICKÁ ČÁST

A.1 Charakteristika obce

1. Území

Obec Meziříčí se nachází v severní části Jihočeského kraje, v okrese Tábor je součástí správního obvodu ORP Tábor.

Z hlediska funkčního významu vykazuje obec převážně obytnou funkci, která je kombinovaná s funkcí rekreační (individuální rekreace).

Tabulka: Základní údaje k 31. 12. 2019

Území	Počet obyvatel	Rozloha (ha)	Počet částí obce	Nadmořská výška (m n. m.)
Meziříčí	168	575	1	456

Zdroj: ČSÚ, vlastní zpracování

Názvy částí obce: Meziříčí

Na katastrální území obce navazují sousední obce – Dražice, Řepeč, Opařany, Drhovice, Jistebnice, Balkova Lhota.

Tabulka: Vzdálenost obslužných středisek – dostupnost po silničních tazích

Území	Vzdálenost v km	Vzdálenost v min.	SO ORP	Kraj	Počet obyv. k 31.12.2018
Tábor	11,1	11	Tábor	Jihočeský	34 453
Písek	37,7	37	Písek	Jihočeský	30 279
Milevsko	12,6	11	Milevsko	Jihočeský	8 343
Sezimovo Ústí	20,5	16	Tábor	Jihočeský	7 257
Soběslav	30,7	21	Soběslav	Jihočeský	6 975
České Budějovice	71,8	46	České Budějovice	Jihočeský	93 984

Zdroj: ČSÚ, mapy.cz, vlastní zpracování

Polohu obce, vzhledem k časoprostorové vzdálenosti obslužných středisek vyššího řádu, lze hodnotit spíše jako pozitivní. Díky rozvinuté dopravní infrastruktuře je poměrně snadno dostupné město Tábor a další menší sídla, jako je Milevsko a Sezimovo Ústí. Vůči krajskému městu Českým Budějovicím je obec vzdálená 71,8 km. Mezi obcemi ovšem vede dálnice D3 zajišťující rychlé spojení.

Tabulka: Hustota zalidnění ve srovnání s SO ORP Tábor

Území	Počet obyvatel	Rozloha v km ²	Hustota zalidnění (počet obyvatel na 1 km ²)
Meziříčí	168	5,75	29
SO ORP Tábor	80 583	1002,43	80

Zdroj: ČSÚ, vlastní zpracování

Území obce se rozkládá na ploše 5,75 km², s počtem 168 obyvatel k 31. 12. 2018. Hustota zalidnění 29 obyvatel na 1km² je na úrovni cca 36 % hodnoty hustoty zalidnění správního obvodu ORP Tábora projevuje se zde vliv rozptýlené zástavby a značné rozlohy neobydleného území. Obec je tak v současnosti profilována jako ryze venkovská (rurální).

Tabulka: Struktura půdy k 31. 12. 2019

Struktura půdy	Rozloha v ha - absolutní hodnoty		relativní hodnoty v %	
	SO ORP Tábor	Meziříčí	SO ORP Tábor	Meziříčí
Celková výměra	100 244	575	100	100
Zemědělská půda celkem	58 802	330	59	57
Orná půda	43 604	254	43	44
Chmelnice	---	---	---	---
Vinice	---	---	---	---
Zahrady	1886	11	3	2
Ovocné sady	30	---	0,02	---
Trvalé travní porosty	13 069	66	13	11
Nezemědělská půda celkem	41 442	245	41	43
Lesní půda	30 709	191	31	33
Vodní plochy	2 174	6	2	1
Zastavěné plochy a nádvoří	1 422	7	1	1
Ostatní plochy	7 137	39	7	8

Zdroj: ČSÚ, vlastní zpracování

Struktura půdy na území obce je tvořena z 57,94 % zemědělské půdy a 42,6 % nezemědělské, přičemž v rámci nezemědělské půdy se jedná primárně o lesní půdu s podílem 32,8 % výměry z celkového půdního fondu. Rozložení půdy s rozptýlenou zástavbou mají přímý vliv na rozvojové možnosti obce, resp. náročnost rozvojových aktivit.

Na území obce jsou důležité vodní plochy (rybníky - Hlinkovský, Mělký, Balkovský a rybníky v části Kotaška a Bradačka), které mají zásadní retenční funkci a jsou zdrojem vody i ve vztahu k zemědělským aktivitám. Územím obce procházejí menší vodní toky - Vlášnický potok, Pasecký potok, Pilský potok. Žádný z vodních toků není řešen v rámci záplavového ohrožení pro obec.

2. Obyvatelstvo

V kapitole obyvatelstvo jsou sledovány základní demografické charakteristiky - vývoj celkového počtu obyvatelstva, přirozený přírůstek a úbytek, přírůstek stěhováním, věková a vzdělanostní struktura obyvatelstva.

Tabulka: Vývoj počtu obyvatel celkem a dle pohlaví v absolutních hodnotách

Rok	2009	2010	2011	2012	2013	2014	2015	2016	2017	2018
-----	------	------	------	------	------	------	------	------	------	------

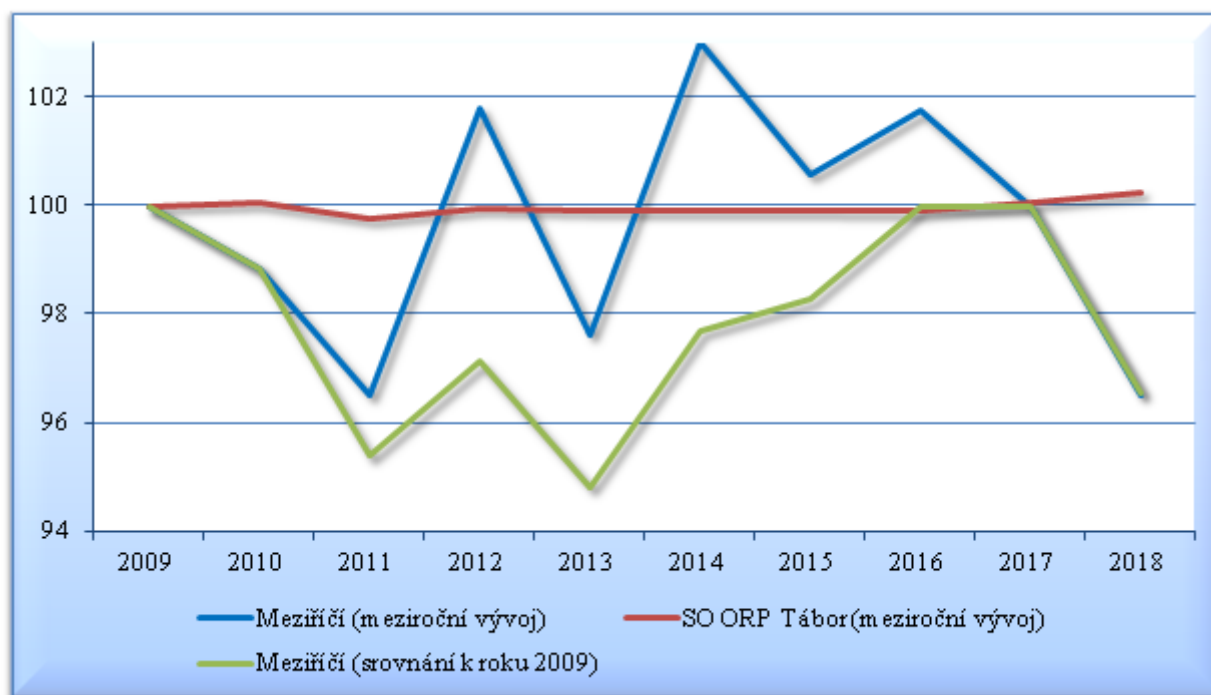
Celkem	174	172	166	169	165	170	171	174	174	168
Muži	86	84	81	84	82	86	85	86	87	86
Ženy	88	88	85	85	83	84	86	88	87	82

Zdroj: ČSÚ, vlastní zpracování

Vývoj celkového počtu obyvatel má ve sledovaném období (2009–2018) kolísající vývojovou tendenci, která se ovšem reálně týká pouze změn v řádu několika obyvatel. V průběhu poslední dekády klesl počet obyvatel o 6 osob (3 %).

Následující graf zachycuje obec ve srovnání s SO ORP Tábor v meziročním relativním vývoji počtu obyvatel. Z grafu je patrné, že vývoj obyvatelstva v obci Meziříčí je mnohem kolísavější než u SO ORP Tábor. Je ovšem nutné vzít v potaz fakt, že v případě takto nízkého počtu obyvatel i změna několika obyvatel výrazně ovlivňuje výsledek statistického znázornění.

Graf: Srovnání meziročního vývoje počtu obyvatel v %, 2009 - 2018

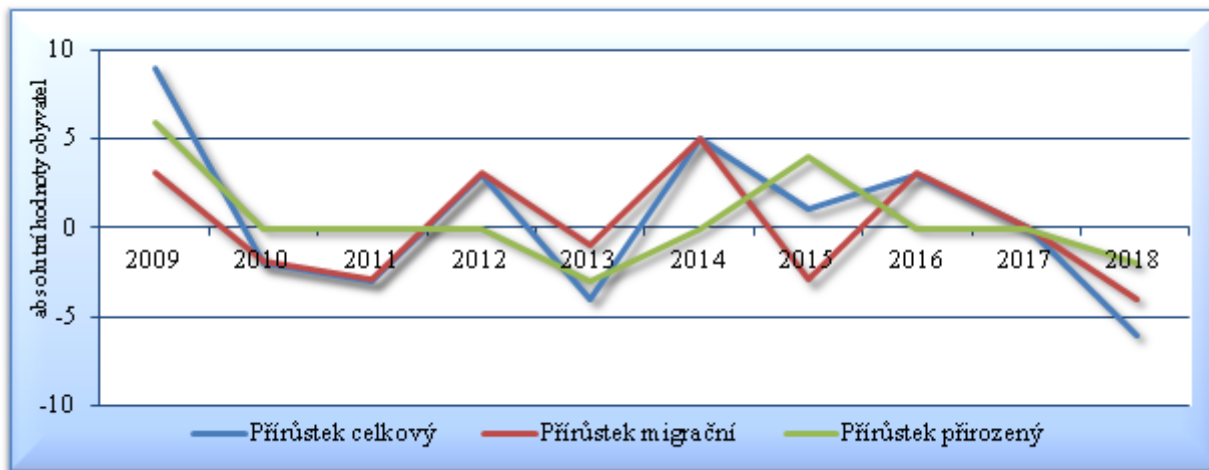


Zdroj: ČSÚ, vlastní zpracování

V grafu je zachycen vývoj celkového počtu obyvatel, který je počítán k výchozímu roku 2009. Výchozí rok je znázorněn hodnotou 100% a v absolutním vyjádření odpovídá hodnotě 174 obyvatel.

Celkový vývoj obyvatelstva ovlivňují dvě základní složky tohoto ukazatele. První se týká mechanického pohybu obyvatel (vystěhovalí, přistěhovalí) a druhá přirozené změny obyvatel (narození, zemřelí).

Graf: Vývoj a struktura celkového přírůstku obyvatel v absolutních hodnotách, 2009 - 2018



Zdroj: ČSÚ, vlastní zpracování

Dominantní složkou, která má vliv na vývoj počtu obyvatel (celkový počet a jeho výkyvy), jsou migrační přírůstky/úbytky obyvatel. Ve sledovaném období dosahuje migrační saldo střídavých hodnot, kdy se stav obyvatelstva víceméně pohybuje spíše v záporných hodnotách do ztráty maximálně 5 obyvatel, roční průměrná ztráta stěhováním je ovšem na hodnotě 0 obyvatel. Přirozený přírůstek obyvatel se dlouhodobě pohybuje na nulové linii s občasným vzrůstem nebo ztrátou obyvatelstva a ve sledované dekádě dosáhl roční průměrný vzrůst 0-1 obyvatel. Celkový vývoj počtu obyvatel je pak v průměrné hodnotě s ročním vzrůstem o 1 obyvatele.

Tabulka: Přehled údajů za přirozený a mechanický pohyb obyvatel mezi roky 2009 – 2018 v absolutních hodnotách

Rok	Narození	Zemřelí	Přistěhovalí	Vystěhovalí	Přírůstek přirozený	Přírůstek migrační	Přírůstek celkový	Stav 31.12.
2009	7	1	6	3	6	3	9	174
2010	1	1	2	4	0	-2	-2	172
2011	1	1	3	6	0	-3	-3	166
2012	2	2	4	1	0	3	3	169
2013	1	4	4	5	-3	-1	-4	165
2014	3	3	7	2	0	5	5	170
2015	4	0	2	5	4	-3	1	171
2016	3	3	4	1	0	3	3	174
2017	3	3	0	0	0	0	0	174
2018	1	3	0	4	-2	-4	-6	168

Zdroj: ČSÚ, vlastní zpracování

Přirozený přírůstek je výsledkem procesu rození a vymírání obyvatel. Z vývoje narozených je zřejmé ustálení hodnot kolem průměrné hodnoty 2-3 obyvatel/rok. U zemřelých je pak tato průměrná hodnota rovna 2 obyvatelům/rok. Tento vývoj budou v dalších letech ovlivňovat trendy v oblasti reprodukčního chování obyvatel ČR, dle kterých nelze předpokládat větší pozitivní výkyvy u narozených, spíše se bude jednat o mírný pokles. To stejné již neplatí pro hodnoty zemřelých, u kterých lze očekávat negativní výkyvy zapříčiněné silnými demografickými vlnami poválečných ročníků, které budou mít přímý vliv na záporné hodnoty přirozeného přírůstu.

Věková struktura obyvatelstva

Věková struktura je sledována na základních věkových skupinách, které jsou svým rozložením ekonomické povahy. Jedná se o složku tzv. předproduktivní 0 až 14 let, produktivní 15 až 64 let a poproduktivní 65 let a více. Pro sledování vývoje jsou použity milníky SLDB 2001, 2011 a aktuálně rok 2018.

Tabulka: Územní srovnání vývoje dle produktivních věkových skupin a pohlaví v letech 2001, 2011, 2018

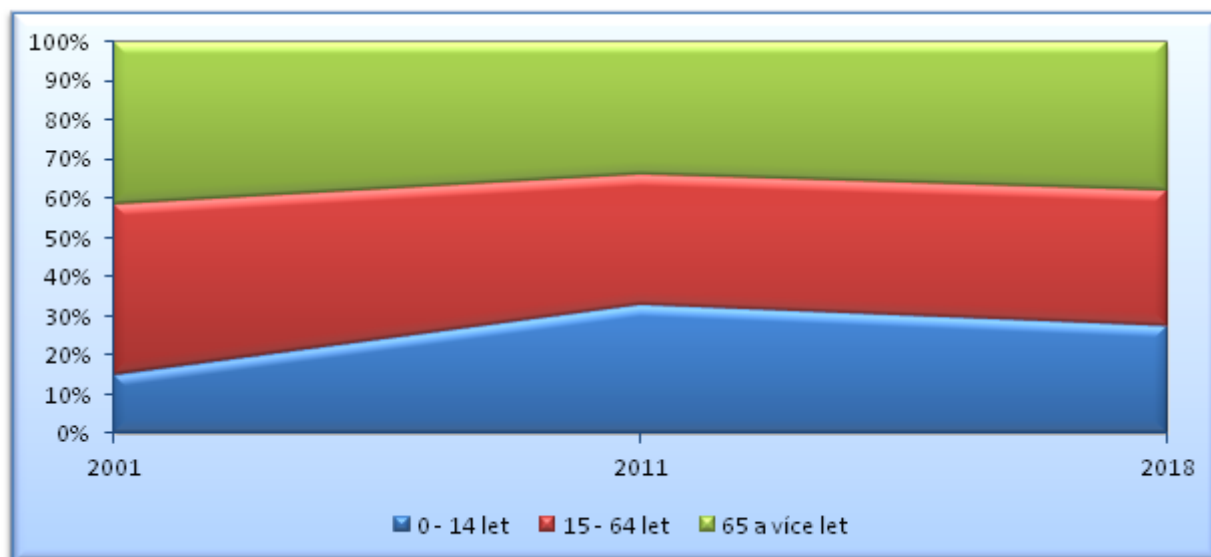
Rok	2001			2011			2018		
	0 - 14	15 - 64	65 +	0 - 14	15 - 64	65 +	0 - 14	15 - 64	65 +
Meziříčí	13	93	26	38	95	33	36	96	36
Muži	5	52	13	19	48	12	17	55	14
Ženy	8	41	13	19	47	21	19	41	22
Územní srovnání	0 - 14	15 - 64	65 +	0 - 14	15 - 64	65 +	0 - 14	15 - 64	65 +
Meziříčí (%)	10	70	20	23	57	20	21	57	22
SO ORP Tábor (%)	16	69	15	14	69	17	16	63	21

Zdroj: ČSÚ, vlastní zpracování

Ze srovnání území je patrné, že obec vykazuje mírně rozdílný vývoj ve věkovém složení obyvatel s územím SO ORP Tábor. Vývoj předproduktivní složky (0-14 let) v absolutním vyjádření stoupl z hodnot roku 2001 - 13 dětí na 36 dětí v roce 2018 (nárůst o 176 %). Nárůst skupiny do 14 let doprovází nárůst postproduktivního obyvatelstva, tj. nad 65 let, který zaznamenal oproti roku 2001 nárůst z 26 obyvatel na 36 (nárůst o 38 %).

Vývoj poměrové složení obyvatelstva v ekonomických věkových skupinách zobrazuje následující graf, ze kterého lze vyčíst přesuny obyvatel mezi skupinami, a to ve prospěch produktivního a postproduktivního obyvatelstva.

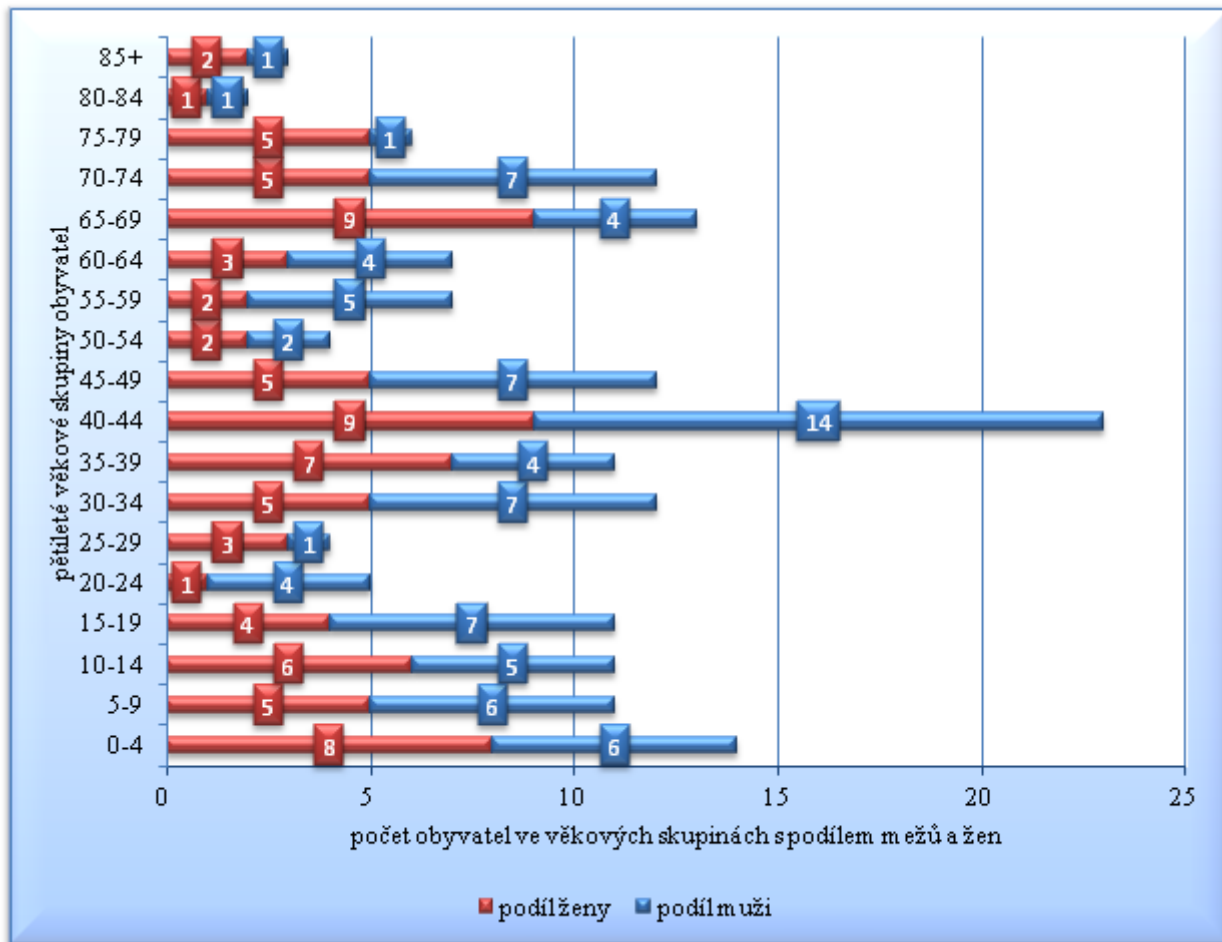
Graf: Vývoj základních věkových skupin v letech 2001, 2011, 2018



Zdroj: ČSÚ, vlastní zpracování

Pro rozvojové účely je nezbytné analyzovat detailněji věkové skupiny, a to vzhledem k možnosti předvídat potřeby obyvatelstva.

Graf: Obyvatelé v pětiletých věkových skupinách celkem a dle pohlaví k 31. 12. 2018



Zdroj: ČSÚ, vlastní zpracování

Rozložení obyvatelstva v jednotlivých věkových skupinách je relativně nerovnoměrně, kdy největší odchylku tvoří věková kategorie 40–44 let. Z rozložení počtu obyvatel lze konstatovat, že věkové skupiny do 14 let věku úhrnem jsou pod hranicí předcházející generace. Vzhledem k demografickým trendům populace ČR obecně lze očekávat ustálení či mírný pokles počtu nejmladších věkových skupin na současných hodnotách (uvažováno bez migrační vlny). Věkové skupiny obyvatel nad 65 let věku jsou nyní významně obsazeny a lze očekávat jejich stabilizaci na současných hodnotách. V budoucím vývoji pak bude zaznamenán přechod do věkových skupin nad 75 let věku, který může pro obec znamenat zajištění potřeb obyvatel v oblasti sociálních služeb, zdravotnictví, bydlení apod. Věkové skupiny obyvatel v produktivním věku jsou momentálně rovnoměrně rozloženy až na již zmiňovanou kategorii 40–44 let. Nejnižší zastoupení pak mají obyvatelé ve věku 20–30 let, které ovšem nahradí a ještě navýší budoucí generace.

Vzdělanostní struktura

Do vzdělanostní struktury obyvatelstva jsou započítáni obyvatelé starší 15 let.

Tabulka: Struktura obyvatel podle nejvyššího dokončeného stupně vzdělání v % v roce 2011

území	základní vč. neukončeného	střední vč. vyučení (bez maturity)	úplné střední (s maturitou) a vyšší odborné	vysokoškolské	bez vzdělání
Meziříčí	22,8	39,0	30,1	6,6	1,5
SO ORP Tábor	16,8	34,5	33,6	11,7	0,3

Zdroj: ČSÚ – SLDB 2011, vlastní zpracování

Obec dosahuje ve srovnání s širším územím ve vzdělanostní struktuře obyvatelstva horších hodnot, s výjimkou středního vzdělání bez maturity.

Tabulka: Struktura obyvatel podle nejvyššího dokončeného stupně vzdělání a pohlaví absolutně v roce 2011

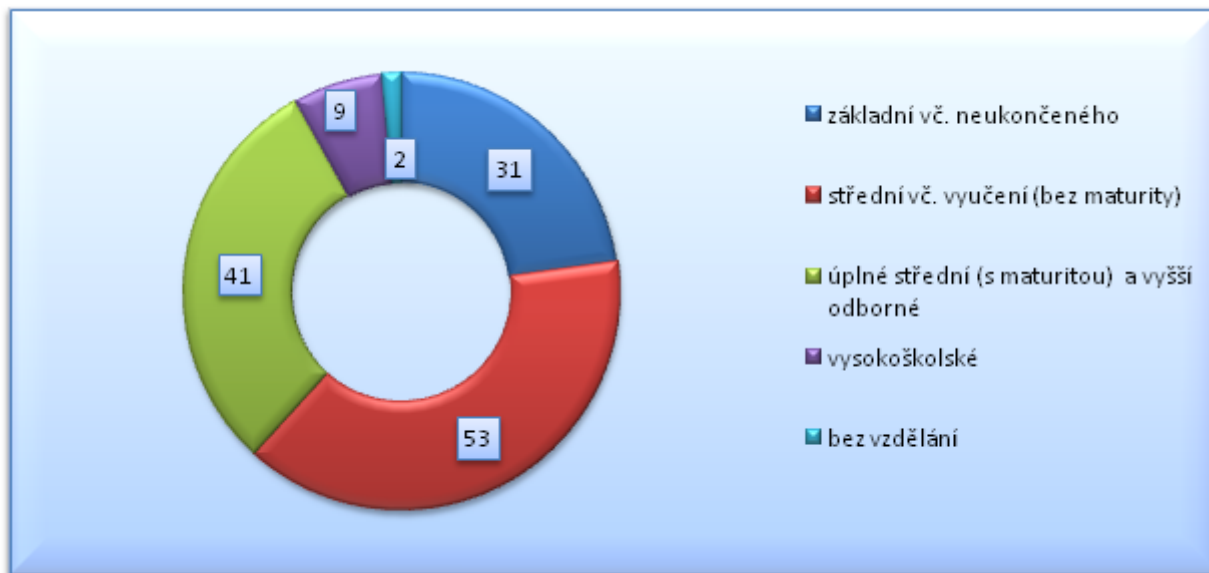
území	základní vč. neukončeného	střední vč. vyučení (bez maturity)	úplné střední (s maturitou) a vyšší odborné	vysokoškolské	bez vzdělání	celkem
Meziříčí	31	53	41	9	2	140
Muži	9	33	19	4	1	68
Ženy	22	20	22	5	1	72
Muži v %	13	49	28	6	1	---
Ženy v %	31	28	31	7	1	---

Zdroj: ČSÚ – SLDB 2011, vlastní zpracování

Z hlediska srovnání mužů a žen v dokončeném stupni vzdělání lepší výsledky vykazují ženy ve středoškolském vzdělání s maturitou a ve vysokoškolském vzdělání. Zároveň ženy ale vykazují více než dvojnásobné zastoupení v kategorii základního vzdělání.

Vzdělanostní struktura obce je zachycena v následujícím grafu, ze kterého lze vyčíst absolutní hodnoty reprezentující jednotlivé kategorie.

Graf: Vzdělanostní struktura obyvatel v roce 2011, absolutní hodnoty



Zdroj: ČSÚ – SLDB 2011, vlastní zpracování

Dominantní je tedy střední vzdělání bez maturity, po němž následuje úplné střední vzdělání.

3. Hospodářství

V této kapitole jsou analyzovány popisné a vývojové charakteristiky municipální ekonomiky obce Meziříčí. Jedná se o analýzu podnikatelských subjektů, zaměstnanosti resp. trhu práce, mobility pracovní síly.

Meziříčí	Celkem	v tom		zemědělníci	právnícké osoby	z toho		
		fyzické osoby	živnostníci			obchodní společnosti	družstva	ostatní
Absolutně	39	32	28	4	7	2	0	5
Relativně %	100	82,1	87,5	12,5	17,9	28,6	0,0	71,4

Zdroj: ČSÚ, vlastní zpracování

Tabulka zachycuje počet ekonomických subjektů se sídlem v obci, tzn., že zde nemusí jednoznačně působit. Zároveň z dat není možné určit subjekty, které působí v Meziříčí a sídlo mají v jiné obci. Převládající právní formou subjektů je živnostenské podnikání 82,1 % (32 subjektů). Mezi právníckými osobami dominují ostatní organizace (5 subjektů - orgány veřejné moci, neziskové organizace). V obci jsou evidovány 2 obchodní společnosti: DRA, s.r.o. (počet zaměstnanců: neuveden) a MH Odpady s.r.o. (počet zaměstnanců: 6 - 9)

Vzhledem k velikosti a poloze obce není samotná hospodářská funkce Meziříčí socioekonomicky zásadní. Dle statistik ČSÚ jsou hlavními ekonomickými oblastmi obce stavebnictví, zemědělství a lehká průmyslová výroba a služby. V obci bylo k 1. 1. 2019 zaměstnáno celkem 20 osob.

Z Městské a obecní statistiky ČSÚ lze identifikovat podíl aktivních ekonomických subjektů, tj. ekonomických subjektů se zjištěnou aktivitou. Z celkového počtu podnikajících **fyzických osob** vykazuje ekonomickou činnost 59 % osob. Celkově lze konstatovat, že více než **40 % evidovaných ekonomických subjektů (podnikajících) je neaktivních.**

Nezaměstnanost

Ve srovnání s územím SO ORP Tábor dosahuje nezaměstnanost v obci tendenčně srovnatelného vývoje. Nezaměstnanost je v letech 2011–2017 vyšší než u SO ORP Tábor. Vývoj nezaměstnanosti u mužů a žen je výrazně odlišný, zejména pak u žen.

Tabulka: Vývoj nezaměstnanosti dle pohlaví a území v %

území	Podíl nezaměstnaných osob v %							
	2009	2010	2011	2014	2015	2016	2017	2018
Meziříčí	5,7	4,9	7,4	10,5	6,2	6,3	4,1	2,1
Muži	7,4	7,5	10,4	8,2	10	9,8	7,5	3,7
Ženy	3,8	2	4,3	13	2,1	2,3	0,7	0,5
SO ORP Tábor	6,8	7,3	7	7,3	5,9	5,4	4	3
Muži	7	7,2	6,8	7	5,7	5,2	4	2,8
Ženy	6,5	7,4	7,2	7,6	6,2	5,7	4,1	3,2

Zdroj: ČSÚ, vlastní zpracování

V tabulce je sledováno období deseti let. V tomto období je zachycen vývoj nezaměstnanosti v celém ekonomickém cyklu (ekonomický růst a krize). V období ekonomického růstu (od 2015 a dále) nezaměstnanost stagnuje, a poté postupně klesá od hranice 6 % a tenduje k 2% míře nezaměstnanosti. V období ekonomické krize došlo k mírnému nárůstu nezaměstnanosti, což neplatí pro celé území SO ORP Tábor, které dosahovalo hodnot kolem 7 %. V roce 2018 byla nezaměstnanost tvořena krátkodobou nezaměstnaností obyvatel cca 1% a dlouhodobou nezaměstnaností, která představuje cca 1%. V obci je v současné době zaznamenán nedostatek volných pracovních míst vzhledem k počtu uchazečů o zaměstnání. Obec k roku 2018 nenabízela žádné pracovní místo. V tomto ohledu je nerovnováha trhu práce na území obce nutně závislá na vyjížďce za prací do středisek s rozvinutou pracovní funkcí.

Vyjíždka za prací

Mobilita pracovní síly je hodnocena na datech ze SLDB 2011, což je jediný relevantní zdroj. Vzhledem k možným změnám v oblasti mobility je k hodnocení přistoupeno spíše tendenčně.

V roce 2011 bydlelo v obci 69 ekonomicky aktivních obyvatel (do hodnoty nejsou zahrnuti studenti). Z celkového počtu zaměstnaných vyjíždělo do zaměstnání za hranice obce 40% obyvatel.

Tabulka: Vyjíždějící do zaměstnání podle obce dojíždky a času stráveného vyjíždkou, rok 2011

Obec vyjíždky	vyjíždějící do zaměstnání		čas strávený vyjíždkou (minuty)			
	celkem	z toho denně	do 14	15 - 29	30 - 59	60 +
Meziříčí	28	25	9	12	4	2
vyjíždí v rámci okresu	23	21	8	11	3	-
vyjíždí do jiných okresů kraje	2	2	-	1	1	-
vyjíždí do jiných krajů	3	2	1	-	-	2
vyjíždí mimo ČR	-	-	-	-	-	-
Obec dojíždky - hlavní proudy						
Tábor	16	16	4	10	2	-

Zdroj: ČSÚ – SLDB 2011, vlastní zpracování

V tabulce je uveden největší směrový proud vyjížděky za prací, kterým je okresní město Tábor. Vyjíždějící obyvatelé vykonávají svou ekonomickou činnost převážně v odvětví průmyslu (20%). Časová náročnost vyjížděky do zaměstnání nepřesáhne u 3/4 vyjíždějících čas 30 min.

4. Infrastruktura

V této kapitole jsou analyzovány základní infrastrukturalní oblasti - technická a dopravní.

Technická infrastruktura

Tabulka: Vybavenost základní technickou infrastrukturou obydlených bytů

Meziřičí	celkem	přípoj na kanalizační síť	žumpa, jímka	vodovod	plyn
absolutně	63	9	48	55	1
podíl v %		14	76	87	2

Zdroj: ČSÚ – SLDB 2011, vlastní zpracování

Tabulka: Vybavenost obydlených bytů zdrojem energie k vytápění a způsob vytápění

Meziřičí	energie k vytápění		způsob vytápění			
	pevná paliva (uhlí, koks, uhelné brikety, dřevo)	plyn	elektrina	ústřední	kamna	etážové
podíl v %	70	-	13	67	22	3

Zdroj: ČSÚ – SLDB 2011, vlastní zpracování celkem

Převažujícím zdrojem energie pro vytápění jsou pevná paliva. Individuálně lidé využívají obnovitelné zdroje energie, zejména tepelná čerpadla (cca 10% domů). Obec předpokládá využití solárních panelů (umístění na obecním úřadu pro potřeby).

Zásobování elektrickou energií je v obci zajištěno dostatečně s kapacitou pro další rozvoj. Obec předpokládá vybudování nové trafostanice a přeložení vrchního vedení nízkého napětí do země.

Obec prochází trasa VTL plynovodu, je zde též umístěna VTL/STL regulační stanice. Obec je částečně plynofikována (obecní úřad, minimální počet rodinných domů v centrální části obce) s dostatečnou kapacitou pro další rozvoj.

Území centrální části obce je zásobováno pitnou vodou z regionálního vodovodu (kolaudace v r. 2015). Vlastníkem i provozovatelem vodovodu je obec. Ostatní lokality obce, včetně nových rozvojových oblastí nemají zaveden veřejný vodovod a jsou zásobovány z lokálních zdrojů. Kapacita vodních zdrojů je dostatečná i pro další rozvoj obce (vodovod vyřešil zásadní problémy s nedostatkem vody).

Obec disponuje vybudovanou splaškovou kanalizační sítí ze 70. let minulého století. Na tuto kanalizační síť jsou napojené nemovitosti podél silnice III/1233, odpad je sveden do Vlášnického potoka. Tato kanalizační síť je kompletně v havarijním stavu. Územní plán obce předpokládá vybudování nové kanalizace v centrální části obce svedené do vlastní ČOV napojené na Vlášnický potok.

Splaškové vody mimo centrální část obce budou řešeny individuálně (žumpy, domovní ČOV).

Obec nemá vybudovanou dešťovou kanalizaci. V centrální části obce dešťové vody na soukromých pozemcích a pozemních komunikacích ústí do splaškové kanalizace, v ostatních částech obce jsou řešeny přirozeným zasakováním.

Obec je z hlediska telekomunikací dobře pokryta signálem mobilních operátorů. Dostupnost internetu je zajištěna mobilními operátory a dalšími poskytovateli internetového připojení BACKER COMPUTER s.r.o. a SYS-DATA. com. V souvislosti s přeložkou elektrického vedení do země je v záměru obce přiložit optický kabel.

Svoz a likvidaci komunálního a nebezpečného odpadu zajišťuje obec prostřednictvím svozové firmy (specializované firmy – RUMPOLD s.r.o. Tábor). Likvidace odpadu je prováděna mimo obec (skládku Želeč –RUMPOLD s.r.o., Tábor). Obec zavádí sběrná místa pro separovaný odpad – odvod zajišťuje specializovaná firma). 1x za rok obec organizuje svoz velkoobjemového odpadu a elektroodpadu –přistavení kontejnerů, odvoz společností RUMPOLD s.r.o. Likvidaci bioodpadu řeší obec vlastními silami – odvoz na skládku soukromého zemědělce (smlouva na likvidaci trávy a listí), větve jsou likvidovány pálením (cca 3x za rok) - pálení upraveno vyhláškou obce.

V obci je zavedeno veřejné osvětlení a digitální obecní rozhlas (vybudování v rámci realizace protipovodňových opatření). Veřejné osvětlení je technicky zastaralé, nevyhovuje současným požadavkům a nepokrývá potřeby obce.

Dopravní infrastruktura

Klíčovou silniční komunikací obce Meziříčí je průjezdní silnice I/19 – Tábor - Milevsko (ve správě Ředitelství silnic a dálnic). Tato silnice zajišťuje dostupnost hlavních center vyššího řádu. Zajišťuje též přístup k dalšímu regionálně významnému silničnímu tahu- napojení na silnici I/29 (Oltyně) směr Písek.

Obcí prochází jedna krajská silniční komunikace:

- silnice č. III/1233 → odbočka ze silnice č. I/19 - Meziříčí - Bálkova Lhota (napojení na silnici č. II/123 (Jistebnice - Všechnov, nájezd na I/19) - Radkov (délka komunikace na území obce - 3 km)

Nejbližší napojení obce na nadregionální silniční síť je napojení na dálnici D3 - Exit 78 Čekanice. Napojení zajišťuje silnice č. I/19 (cca 9,4 km, 8 min.).

Dopravního napojení a dostupnost spádových center je odpovídající venkovské lokalizaci obce a jejímu vnitřně perifernímu charakteru. Dopravní dostupnost lze z hlediska aktuálních funkcí obce hodnotit jako dostatečnou, nejedná se však o pozitivní rozvojový faktor.

Ředitelství silnic a dálnic provádí na silnici č. I/19 sčítání dopravy. V roce 2016 byla průměrná denní průjezdnost na silnici č. I/19 v obci Meziříčí 8045 vozidel s výraznou převahou osobních automobilů (78 %). Oproti předchozímu sčítání v r. 2010 došlo k mírnému poklesu celkového zatížení o necelé 1%, přičemž došlo k poklesu počtu osobních automobilů o cca 2 % a nárůstu nákladních automobilů o cca 5 %. Osobní automobily ale stále tvoří téměř 80 % dopravního zatížení sledované silnice.

Obec Meziříčí je vybavena místními komunikacemi. Chodníky v obci nejsou. Separovaný pěší pruh pro chodce je vybudován od křížení I/19 a II/1233 k autobusové zastávce (směr Písek) a stezka pro chodce a cyklisty je vybudována od autobusové zastávky na I/19 do obce Dražice. V obci není k dispozici žádná oficiální parkovací plocha. Parkování je v dostatečné míře zajištěno veřejnými prostory, které přísluší k

silniční infrastruktury (např. u hřbitova a obecního domu). Obec plánuje vytvoření oficiálního parkoviště v centrální části obce u budovy obecního úřadu.

Obec má zpracovaný pasport místních komunikací.

Problematický technický stav vykazuje krajská komunikace III/1233 v celém úseku na katastru obce Meziříčí je v havarijním stavu. Silnice bude předmětem rekonstrukce do cca 2-3 let (po uložení vedení nízkého napětí do země). Předpokládá se doplnění chodníků v rámci rekonstrukce komunikace III/1233.

Místní komunikace jsou v dobrém technickém stavu. Údržbu místních komunikací v letním období zajišťuje obec vlastními silami, včetně brigádnické činnosti a zimním obdobím zajišťuje smluvně s místním vlastníkem zemědělské techniky.

Z hlediska dopravní bezpečnosti je velmi problematický průjezdní úsek silnice č. I/19, zejména v oblasti bezpečnosti pěší dopravy - přecházení na zastávku veřejné autobusové dopravy (směr Tábor). Zejména se jedná o bezpečnost dětí při cestě do školy. Úsek je nebezpečný z důvodu rozhledových poměrů a nedodržování nejvyšší povolené rychlosti projíždějícími řidiči.

Bezmotorová doprava

Obcí prochází následující stezky pro bezmotorovou dopravu:

- **cyklostezka podél silnice č. I/19** → Dražice - Meziříčí - Drhovice
- **cyklotrasa č. 1175** → Chyšky - Jistebnice - Meziříčí - Hejlov (napojení na 11, Greenway P-W);
cyklotrasa neprochází centrální částí obce

Obcí neprochází žádné značené turistické trasy / naučné stezky.

Dopravní obslužnost

V obci je základní dopravní obslužnost veřejnou hromadnou dopravou zajišťována autobusovými a vlakovými spoji.

Autobusovou dopravou je obec dobře napojena na spádová centra, zejména do Tábora. Regionální metropole nejsou autobusovou dopravou přímými spoji dostupné. Četnost spojů dokumentuje následující tabulka. Obslužnost obce veřejnou autobusovou dopravou lze považovat za velmi dobrou v pracovních dnech a dostačující v mimopracovních dnech.

V obci jsou následující autobusové zastávky:

1. Meziříčí, rozc.0.5

Tabulka: Obslužnost obce Meziříčí autobusovou dopravou

Číslo linky / zastávky	Trasa	Frekvence spojů
370220 / 1	Vimperk - Tábor	1) směr Tábor všední den - 1 sobota - 0 neděle/svátky - 0 2) směr Vimperk všední den - 1 sobota - 0 neděle/svátky - 0

390040 / 1	Tábor - Opařany	1) směr Tábor všední den - 15 sobota - 2 neděle/svátky - 3 2) směr Opařany všední den - 17 sobota - 3 neděle/svátky - 3
390210 / 1	Tábor - Kvilda	1) směr Tábor všední den - 2 sobota - 1 neděle/svátky - 1 2) směr Kvilda všední den - 2 sobota - 1 (2) neděle/svátky - 1 (2)
390250 / 1	Tábor - Milevsko	1) směr Tábor všední den - 4 sobota - 0 neděle/svátky - 0 2) směr Milevsko všední den - 6 sobota - 0 neděle/svátky - 0

Zdroj: www.idos.cz

Obcí Meziříčí prochází regionální železniční trať č. 201 Písek - Tábor. Na trati je v katastru obce Meziříčí 1 vlaková stanice. Tato stanice není vybavena pokladnou. Cestující si jízdenky kupují ve vlaku.

Tabulka: Obslužnost obce Meziříčí vlakovou dopravou

Druh vlaku	Trasa	Frekvence spojů
Os	Tábor - Milevsko - Písek (Ražice)	směr Písek - 9 pracovní dny, 9 SO, 9 NE směr Tábor - 10 pracovní dny, 9 SO, 9 NE

Zdroj: www.idos.cz

V pracovní dny i o víkendech a svátcích je obslužnost veřejnou vlakovou hromadnou dopravou do středisek vyššího řádu (resp. výchozích středisek pro další dopravu) bezproblémově zajištěna. Vlaková část obsluhuje zejména severní část obce. Dostupnost vlakové stanice z centrální části obce je cca 2 km.

5. Vybavenost obce

Bydlení

V této podkapitole jsou analyzovány charakteristiky domovního a bytového fondu obce. Základní údaje jsou čerpány ze Sčítání lidu, domů a bytů z r. 2011. Výsledky jsou korigovány informacemi z obce.

Rodinné domy disponují 79 bytovými jednotkami s podílem 79,7 % obydlých. V obci nejsou k dispozici byty v bytových domech.

Tabulka: Struktura domovního fondu

Meziříčí	celkem domů	druh domu		
		rodinné	bytové	ostatní budovy
absolutně	68	68	-	-
podíl v %		100	-	-

Zdroj: ČSÚ – SLDB 2011, vlastní zpracování

Tabulka: Struktura bytového fondu

Meziříčí	byty v rodinných domech		neobydlené	byty v bytových domech	
	celkem	obydlené		celkem	obydlené
absolutně	79	63	16	0	
podíl v %		79,7	20,3		

Zdroj: ČSÚ – SLDB 2011, vlastní zpracování

Trvale obydlených bytů je v obci 63 z celkových 79. Z trvale neobydlených bytů (16) je 13 bytů využíváno k rekreaci. Ze všech bytů pak byty určené k rekreaci tvoří 16,5% - rekreační funkce.

Tabulka: Stáří domovního fondu – období výstavby nebo rekonstrukce

Meziříčí	1919 a dříve	1920 - 1970	1971-1980	1981-2000	2001 - 2011
podíl v %	19,0	31,7	27,0	12,7	6,3

Zdroj: ČSÚ – SLDB 2011

Vývoj výstavby či rekonstrukce domů má v obci klesající tendenci.

Tabulka: Dokončené byty v rodinných a bytových domech absolutně, 2009 – 2018

Rok	2009	2010	2011	2012	2013	2014	2015	2016	2017	2018
dokončené byty	0	0	0	2	0	0	0	2	0	0

Zdroj: ČSÚ, Veřejná databáze

V období let 2009 – 2018 byly dokončeny 4 byty v rodinných domech.

Výše uvedené statistické informace vychází z výsledků Sčítání lidu, domů a bytů z r. 2011 - novější statistická data nejsou k dispozici. Ze statistických informací obce, které jsou uvedeny na webových stránkách obce lze korigovat uvedené údaje k r. 2014. Dle údajů obce se v Meziříčí nachází 51 domů k trvalému bydlení a k rekreaci slouží 26 objektů (tj. cca 1/3 - rekreační funkce).

Obec nemá žádné vlastní pozemky. V rámci územního plánu se počítá s výstavbou RD (soukromé pozemky) - obec je připravena podpořit infrastrukturu individuálního bydlení. Rozvojový potenciál pro bydlení je v obci poměrně velký, z hlediska poptávky se jedná o zajímavý suburbánní prostor města Tábora

Školství a vzdělávání

V obci není k dispozici základní ani mateřská škola. Mateřskou školu navštěvují děti spádově zejména v obci Dražice (kapacita MŠ 72 dětí). Spádovou základní školou pro obec Meziříčí je neúplná (prvostupňová) základní škola v Dražicích (celková kapacita 95 žáků), kde je žákům k dispozici i školní družina (kapacita 90 žáků). V druhém stupni základní vzdělání spádují žáci z obce Meziříčí do základních škol v Táboře. Zájmové vzdělávání dětem z Meziříčí nabízí Dům dětí a mládeže Tábor. Spádové umělecké vzdělávání zajišťuje Základní umělecká škola Oskara Nedbala Tábor (celková kapacita 680 žáků). Zájmové volnočasové aktivity jsou v obci zajišťovány zejména zájmovými spolky (SDH Meziříčí, Spolek mladých muzikantů MexWave).

Středoškolské vzdělávání je pro studenty z Meziříčí dostupné nejbliže v Táboře (9 středních škol).

Obec Meziříčí zřizuje knihovnu, která je umístěna v budově obecního domu.

Zdravotnictví a sociální péče

V obci Meziříčí není k dispozici žádné zdravotnické zařízení.

Obyvatelé obce mohou využívat spádově širokou nabídku zdravotnických zařízení v **Táboře** (ambulance praktických lékařů, nemocnice, ambulance specialistů, pohotovostní služba). Údaje jsou čerpány z Registru zdravotnických zařízení (www.uzis.cz).

Nejbližší výjezdové místo Zdravotnické záchranné služby Jihočeského kraje je ve městě Tábor (v dojezdu cca 12 min.).

V obci Meziříčí není evidován žádný poskytovatel registrovaných sociálních služeb.

Obec řeší sociální péči v konkrétních případech individuálně. Občané obce mohou spádově využívat nabídku sociálních služeb v Táboře (41 registrovaných sociálních služeb).

Sport, kultura a volnočasové aktivity

V obci Meziříčí aktivně působí 4 spolky (sdružení):

- SDH Meziříčí
- Myslivecké sdružení Meziříčí
- Rybářský spolek Meziříčí
- Spolek mladých muzikantů MexWave

Venkovní sportovní infrastrukturu tvoří:

- Multifunkční sportovní zázemí v centru obce (venkovní posilovna, vč. senior fitness, dětské hřiště, venkovní stolní tenis, víceúčelové hřiště pro míčové sporty)

Kapacita venkovního sportovního zázemí je nedostačující. V zájmu rozvoje obytné funkce obce je doplnění další venkovní sportovní infrastruktury.

Vnitřní sportovní infrastrukturu tvoří:

- upravené sklepní prostory budovy obecního úřadu – přebudování skladových prostor na tělocvičnu

V obci jsou každoročně pořádané následující sportovní akce:

- Volejbalová utkání neregistrovaných
- Turnaje v nohejbalu neregistrovaných
- Venkovní turnaj ve stolním tenise neregistrovaných
- Fotbalové obecní derby před potokem za potokem
- Hasičské sportovní soutěže

Z tradičních kulturně společenských aktivit realizovaných v obci lze jmenovat např.:

- Hasičský ples a dětský karneval
- Maškarní průvod obcí
- Pálení čarodějnic a stavění májky
- Dětský den
- Vítání léta a zahájení prázdnin
- Zakončení prázdnin a hurá do školy
- Podzimní střídavé posezení s harmonikou nebo s kytarou
- Setkání důchodců
- Lampionový průvod
- Rozsvícení vánočního stromu a zpívání koled
- Silvestr - posezení pro mladé i starší
- Pravidelné setkání rodáků po 5 letech

V obci jsou následující vnitřní prostory pro společenské a kulturní potřeby občanů:

- spolkový prostor (komunitní centrum) v budově obecního domu - prostor je stavebně-technicky vytvořen, nutné jsou dílčí stavební úpravy, disponuje však nedostatečným vybavením. Pro další rozvoj komunitních aktivit v obci chybí dovybavení společenské místnosti, obecní klubovny a obslužné zázemí.

Sportovní, kulturní a společenský život v obci je realizován v rámci obecní pospolitosti v jediném komunitním centru, které má zcela nezastupitelnou roli. Jednotlivé akce organizačně zajišťují zejména spolky, jejichž aktivita je v této oblasti nezastupitelná. Aktivity jsou zaměřeny průřezově na všechny věkové skupiny. Každá akce je koncipována generačně a účastní se jak rodiny s dětmi, děti a mládež, obyvatelé v produktivním věku, tak i senioři. Rozvoj občanské pospolitosti je v obci tradičně silně zakořeněn.

Komerční služby

Obec Meziříčí je vybavena základními komerčními službami.

Přehled základních služeb v obci:

- služby řemeslníků (voda, topení, plyn, zemní práce, doprava, čalounictví, stavebnictví, elektroinstalace)
- zemědělská výroba V obci je vytvořena infrastruktura pro provozování prodejny smíšeného zboží. Tato provozovna v obci fungovala, byla však rozhodnutím soukromého vlastníka k 1. 1. 2018 zrušena.

V obci není k dispozici pobočka České pošty (nejbližší je v obci Dražice). V Meziříčí není k dispozici bankomat. Nejbližší bankomaty jsou v Táboře.

V obci není k dispozici žádný diskontní obchod. Tyto obchody jsou obyvatelům Meziříčí dopravně dostupné v Táboře. V Táboře – správním spádovém centru - využívají obyvatelé Meziříčí též další služby občanské vybavenosti.

Vzhled obce

Obec Meziříčí je obcí s velkou katastrální výměrou, ale s nízkým podílem zastavěného území soustředěného do centrální části obce v návaznosti na občanskou vybavenost (méně již s historickou návazností na místní zámek). Funkce obce je převážně obytná (cca 2/3 objektů tvoří domy obydlené za účelem trvalého bydlení), tato orientace obce je doplněna o funkci rekreační, která je prezentována cca 1/3 objektů sloužící k individuální rekreaci (druhé bydlení). Funkce rekreační ve smyslu hromadného turistického ruchu se v obci rozvíjí pouze minimálně (malá nabídka kulturně-historických atraktivit, nedostupnost stávajících atraktivit značenými turistickými a cykloturistickými stezkami, neexistence turistické infrastruktury).

Obec je výrazně orientována komunitně a prarodinně - existence stěžejní občanské vybavenosti i s ohledem na velikost a ekonomické možnosti obce (zázemí pro sportovní, kulturní a společenské aktivity).

Obec ve svém uspořádání a vzhledu nezapře sídlo v minulosti navázané na střediskovou obec a s nižším objemem rozvojových prostředků. Historická zanedbanost soukromých objektů i veřejných prostranství je patrná i přes zjevnou snahu o pozitivní nápravu (evidentní údržba veřejné zeleně, snaha o zvelebování soukromých objektů a pozemků). Tuto zanedbanost vyvažují upravená zázemí novostaveb či rekonstruovaných objektů pro bydlení i individuální rekreaci.

Výrazný potenciál rozvoje obytné i rekreační funkce je v přírodním prostředí obce, které je tvořeno lesy (zejména jižní část obce) a vodními prvky v krajině (Vlásenický potok, Pílský potok, a další drobnější vodoteče a rybníky - Hlinkovský, Mělký, Balkovský a rybníky v části Kotaška a Bradačka). Stav rybníků je však velmi problematický.

Dominantou obce je též zámek s připojenými hospodářskými objekty. Celý areál, vč. původního zámeckého parku (obec má zájem část parku odkoupit) je však ve velmi zanedbaném stavu a není jej možné s ohledem na soukromé vlastnictví využít k potenciálnímu rozvoji obce.

Obec eviduje 2 objekty typu brownfields:

- historický zámek - č. p. 1 (havarijní stav objektu) - zámek je v soukromém vlastnictví, majitel aktuálně reálně neplánuje rekonstrukci či revitalizaci budovy a souvisejících objektů

budova bývalé prodejny smíšeného zboží - č. p. 29 (obec aktuálně řeší majetkoprávní vztahy, resp. odkoupení od soukromého majitele pro přestavbu na hasičskou zbrojnici)

6. Životní prostředí

7. Správa obce

Hospodaření obce

Obec hospodaří dlouhodobě s konzistentním rozpočtem. Stabilní běžné výdaje se pohybují v úrovni do

cca 50 % rozpočtu, výkyvy v poměrech jsou patrné pouze v období 2015 - 2016 v souvislosti s čerpáním značné dotační podpory na různé investiční akce. Obec byla ve sledovaném období velmi dotačně a investičně aktivní a úspěšná. I přes investiční aktivitu a nutnost čerpání návratných finančních zdrojů zajistila stabilní provozní výdaje a dlouhodobě přebytkový rozpočet s tvorbou rezerv. Od r. 2017 se provozní (mandatorní) výdaje obce každoročně snižují - podíl běžných výdajů činil v roce 2019 pouze 41,55 %, což lze považovat za velmi úsporné. Celkově je tedy možné hodnotit hospodaření obce aktivní a perspektivně rozvojové. Pozitivně lze hodnotit také soustavné naplňování rozpočtu nedaňovými příjmy (cca 10-12 % výše daňových příjmů). Vývoj kapitálových výdajů kopíruje dotační aktivitu obce a reaguje na její úspěšnost. Obec získala v r. 2015 od Jihočeského vodárenského svazu České Budějovice bezúročnou půjčku na výstavbu vodovodu. Tuto půjčku úspěšně splácí, aktuálně uhrazeno 5 splátek, tj. 50 % půjčky. Hospodaření obce lze hodnotit velmi pozitivně.

Tabulka: Vývoj rozpočtového hospodaření obce Meziříčí v letech 2015 - 2019 (v tis. Kč)

	2015	2016	2017	2018	2019
Daňové příjmy	2125	2301	2506	2711	2852
Nedaňové příjmy	220	221	317	368	270
Kapitálové příjmy	875	0	0	220	66
Neinvestiční přijaté dotace	783	1441	383	169	132
Investiční přijaté dotace	8180	165	750	392	242
Příjmy	12183	4128	3956	3860	3562
Běžné výdaje	2232	3926	2234	1700	1480
Kapitálové výdaje	11471	105	1013	990	494
Výdaje celkem	13703	4031	3247	2691	1974
Saldo příjmů a výdajů	-1520	97	709	1169	1588
Podíl kapitálových výdajů	83,71%	2,60%	31,20%	36,79%	25,03%
Podíl běžných výdajů na celkových příjmech	18,32%	95,11%	56,47%	44,04%	41,55%

Zdroj: www.monitor.statnipokladna.cz

Organizace obce

Obecní úřad Meziříčí je složen ze starosty (uvolněný pro výkon funkce) a místostarosty (neuvolněný pro výkon funkce) a 1 administrativního pracovníka (účetní). Obec využívá 1 pracovníka z úřadu práce na manuální činnosti v obci.

Obec zřizuje:

- obecní knihovnu
- výjezdová jednotka SDH (JPO5) – hasičská zbrojnice aktuálně kapacitně nevyhovuje, nutné vybudovat novou

Obec je členem Místní akční skupiny (MAS) Krajina srdce, z. s., Svazku obcí mikroregionu Tábořsko, Svazu měst a obcí ČR a Sdružení místních samospráv ČR.

Obec provozuje internetové stránky www.obecmezirici.cz. Webové stránky jsou jednoduché, přehledné a obsahují všechny zásadní informace jak pro obyvatele, tak pro návštěvníky.

A.2 Východiska pro návrhovou část

Vyhodnocení dotazníkového šetření

V obci Meziříčí proběhlo v období 03-04/2020 dotazníkové šetření zaměřené na atributy rozvoje obce s cílem zjistit názor veřejnosti na to, co je v obci dobré, co je problematické a jaké aktivity by měly být v obci v budoucím období realizovány.

Dotazníkového šetření se zúčastnilo 11 respondentů, z toho 5 mužů a 6 žen (54,5 %). Respondenti odpovídali celkem na 16 otázek, a to jak formou výběru stanovených odpovědí, tak možností odpovědi na otevřené otázky.

Malý vzorek respondentů snižuje vypovídací hodnotu šetření. Přesto bylo vyhodnocení šetření zpracováno a jeho výstupy budou použity jak pro komparaci se závěry zjištěné z jiných zdrojů, tak jako podklad pro projednávání v obci.

V první části je přehled dat charakterizující respondenty. Ve druhé části je provedeno vyhodnocení dat souvisejících s hodnocením témat majících vliv na kvalitu a úroveň života obyvatel obce a jejich představ o možnostech realizace rozvojových aktivit.

Základní charakteristika respondentů:

Věk	podíl v %
15-29	18,2%
30-49	36,4%
50-64	18,2%
60+	27,3%

Nejvyšší dosažené vzdělání	podíl v %
základní	0,0%
střední odborné bez maturity	27,3%
středoškolské / střední odborné s maturitou	54,5%
vyšší odborné	18,2%
vysokoškolské	0,0%

Které výroky Vás charakterizují?	podíl v %
žiji v obci od narození	27,3%
přistěhoval jsem se v dětství spolu s rodiči	18,2%
přistěhoval jsem se v dospělosti před více než 5 lety	54,5%
přistěhoval jsem se v dospělosti v posledních 5 letech	0,0%

Většinový respondent se do obce přistěhoval a žije v obci více než 5 let. Je v druhé polovině produktivního věku, se středním vzděláním.

Ochota obyvatel obce přispět osobně k rozvoji není přesvědčivá ani z vlastního zapojení se do dotazníkového šetření (cca 6,5 % všech obyvatel obce, 8,3 % obyvatel nad 15 let), ani z odpovědi na otázku k osobní aktivitě při rozvoji obce:

Ochota zapojit se do rozvoje obce	podíl v %
rozhodně ano	0,0%
spíše ano	27,3%
spíše ne	0,0%
rozhodně ne	9,1%
nedovedu posoudit	63,6%

Výsledné hodnoty ukazují, že spíše negativní postoj k zapojení se do rozvoje obce zauímají téměř 3/4 respondentů. 1/4 respondentů uvádí, že by se do aktivit rozvoje obce pravděpodobně zapojila. Aktivní respondenti by se zapojili převážně do brigádnické činnosti a organizování aktivit v obci.

S osobním zapojením do rozvoje obce úzce souvisí potřeba dobré informovanosti obyvatel a zároveň zájem obyvatel o informace o dění v obci.

S informační dostatečností je spokojena 1/4 respondentů. Naopak velmi nespokojených s informační dostatečností jsou téměř 2/3 respondentů. Údaje však není možné považovat za příliš vypovídající, protože zároveň stejní respondenti uvádí, že informace o obci z internetových stránek buď nečerpají vůbec (36 %) nebo cca 1 za měsíc (45 %). Respondenti též uvádí potřebu zavedení zasílání informací prostřednictvím krátkých textových zpráv na mobilní telefon i přesto, že tato služba je již v obci zavedena.

Hodnocení kvality a úrovně života v obci – kvantitativní výsledky

A. V první části hodnocení respondenti mohli označit více odpovědí, které jim byly předloženy taxativně. Formulace otázky k možným odpovědím byla nastavena pozitivně a zároveň negativně.

Co se Vám v rámci bydlení v obci nelíbí? ----- Co se Vám v rámci bydlení v obci nejvíc líbí?

Z výsledků jsou vybrány odpovědi, které současně označilo nejvíce respondentů. Odpovědi jsou seřazeny od výroků s nejvyšší hodnotou.



V Meziříčí je kladně vnímáno zázemí pro klidný život s velkým důrazem na kvalitu životního prostředí.

Negativně je vnímána zejména absence nebo špatná dostupnost obchodů a služeb v obci (90 %

respondentů).

Porovnání negativního a pozitivního vnímání vybraných oblastí, u kterých šetření umožnilo srovnání dokumentuje následující tabulka:

SROVNÁNÍ OBLASTÍ	LÍBÍ	NELÍBÍ
mezilidské vztahy	9,1%	18,2%
životní prostředí	54,5%	0,0%
dostupnost pracovních příležitostí v obci	0,0%	9,1%
kulturní a společenský život	0,0%	9,1%
vzhled obce	9,1%	0,0%

B. Ve druhé části hodnocení respondenti hodnotili tematické oblasti formou přidělování bodů (známek) 1 až 5, 1 - velmi spokojen/a, 2 - spíše spokojen/a, 3 - spíše nespokojen/a, 4 - velmi nespokojen/a, 5 - je mi to lhostejné.

Tematická oblasti	Průměrná známka
Bydlení	1,64
Životní prostředí	1,82
Školství	2,57
Sportovní vyžití	2,60
Péče obce o své prostředí	2,64
Rozvoj obce	2,70
Kultura a společenský život	2,73
Veřejná doprava	2,89
Zdravotnictví	3,10
Informovanost o dění v obci	3,20
Podmínky pro podnikání	3,25

Výsledek hodnocení potvrzuje již předchozí výroky a hodnocení. Průměrné známky vychází z hodnocení 1 - 4, protože známka 5 nereprezentuje ani pozitivní ani negativní vnímání. Komentář lze tedy doplnit tím, že téma **podmínek pro rozvoj podnikání** nezajímá téměř 2/3 respondentů, téma **školství** nezajímá více než 1/3 respondentů.

Dvě otázky šetření se zaměřily na náměty pro další rozvoj obce.

45 % respondentů se domnívá, že by obec z hlediska dalšího rozvoje, resp. bytové výstavby měla zůstat přibližně stejně velká. Naproti tomu stejný podíl respondentů souhlasí s rozrůstáním obce, třetina respondentů je přitom přesvědčená, že by měla být využita celá kapacita ploch pro výstavbu domů.

Respondenti se též vyjadřovali k tématům, které by doporučovali v rámci rozvoje obce realizovat přednostně:

- zřízení dalších provozoven obchodu a služeb v obci (63 %)
- podpora bytové výstavby (36 %)
- častější spoje veřejné dopravy (36 %)
- rekonstrukce místních komunikací (36 %)
- opravy památek v obci (36 %)

Další odpovědi navrhovali zintenzívnění péče o veřejnou zeleň a prostředí v obci, výstavbu rybníku, výstavbu hřiště na kopanou a podobné sporty.

SWOT analýza

Silné stránky

- dostupnost obslužných středisek vyššího řádu
- stabilní obytná funkce obce
- žádný z vodních toků nemá vyhlášené záplavové ohrožení
- vodní plochy pro zadržení vody v krajině
- dlouhodobě stabilní počet narozených dětí
- nízký počet obyvatel bez vzdělání
- mobilita (vyjížďka) ekonomicky aktivního obyvatelstva
- dlouhodobě nízká míra nezaměstnanosti (2,1 % v roce 2018)
- diverzifikovaná oborová struktura aktivních podnikatelů v obci
- dostatečná základní technická infrastruktura
- obec částečně plynofikována
- intravilán obce není zatížen tranzitní dopravou
- velmi dobré silniční napojení (silnice I. třídy) na vyšší spádová centra
- dobrá dopravní obslužnost obce (autobusovou i vlakovou dopravou)
- existence cyklostezky podél silnice I. třídy
- dobře fungující odpadové hospodářství obce
- vlastní systém likvidace bioodpadu
- zázemí pro venkovní sportovní aktivity
- dílčí zázemí pro vnitřní sportovní aktivity
- realizace místních kulturních a sportovních akcí
- základní komerční vybavenost obce
- aktivní spolková a komunitní činnost
- zázemí pro spolkovou a komunitní činnost
- rozvinutá obytná funkce obce a individuálně rekreační funkce
- dobré rozpočtové hospodaření
- stabilně nízké provozní náklady obce
- stabilní rozvojový trend kapitálových výdajů
- úspěšná dotační aktivita obce
- funkční účast obce v řadě organizací
- dobře koncipované webové stránky obce

Slabé stránky

- socioekonomická perifernost obce ve vztahu k centrálním částem Jihočeského kraje
- ekonomická náročnost rozvojových aktivit vzhledem k velkému území obce a rozptýlené zástavbě
- rozdělení katastru obce silnicí I/19
- poloha osady Bradačka vůči centru obce
- stagnující vývoj počtu obyvatel s mírným poklesem
- demografické stárnutí obyvatelstva
- nárůst podílu obyvatel starších 65 let od roku 2011
- dlouhodobý vývoj migračního salda v nízkých a záporných hodnotách
- nedostatek pracovních příležitostí na území obce
- dlouhodobě vyšší nezaměstnanost mužů

- • dominantní využívání pevných paliv jako zdroje energie k vytápění
- • obecní kanalizace v havarijním stavu
- • technický stav části silničních komunikací - prostranství (viz identifikace v analýze)
- • špatný technický stav veřejného osvětlení
- • dopravně nebezpečný úsek silnice I/19 (pěší provoz)
- • absence vzdělávací infrastruktury
- • absence zdravotní péče v obci
- • neexistence systému sociálních služeb v obci
- • nevybavenost zázemí pro spolkové a komunitní aktivity
- • zanedbaný vzhled veřejných prostranství a problematický stav krajinných prvků (rybníků)
- • obec není vybavena žádnou základní turistickou infrastrukturou
- • kapacitně nevyhovující zázemí SDH

Příležitosti

- • posílení kvality obytné funkce obce z hlediska atraktivity pro současné a nové obyvatelstvo
- • udržení a rozvoj retenčních podmínek na území obce
- • stabilizace počtu obyvatel a zlepšení demografické struktury stěhováním nových obyvatel
- • rozvoj dostupnosti služeb pro cílovou skupinu seniorů (soc. služby, zdravotnictví, bydlení)
- • rozvoj služeb cestovního ruchu - doplňkových služeb pro širší turistickou oblast
- • koncepční rozvoj cestovního ruchu v regionu
- • využití dešťové vody
- • doplnění chybějících infrastrukturních sítí - pokračující plynofikace, splašková kanalizace, ČOV, optický kabel
- • doplnění obnovitelných zdrojů energie pro potřeby obce
- • případné zajištění vlastní dopravy školních dětí do Dražic (vozidlo SDH)
- • rozvoj bydlení se zaměřením na trvalé bydlení v obci
- • revitalizace stávajících chátrajících objektů
- • další rozvoj / doplnění sportovního a volnočasového zázemí v obci
- • doplnění vybavenosti kulturně-společenského centra v obci
- • koncepční rozvoj veřejných prostranství (sídlní zeleně, mobiliář)
- • změna systému financování obcí v ČR (posílení standardní příjmové strany obecních rozpočtů na úkor dotací)

Hrozby

- • nárůst intenzivních srážkových úhrnů ohrožující zemědělskou půdu
- • pokračující nepříznivý demografický vývoj stárnutím obyvatelstva
- • nepřipravenost obce na nárůst obyvatelstva ve věkových skupinách nad 75 let
- • odliv ekonomicky aktivního obyvatelstva do lukrativnějších částí kraje
- • snížení dopravní obslužnosti území
- • potenciální nedostatečnost vodních zdrojů
- • infrastrukturní nepřipravenost území
- • snížení obytné funkce obce s dominancí rekreačního pobytu
- • nedostatečná nabídka volnočasových aktivit zejména pro děti a mládež
- • neřešení stavu brownfields v území

B. NÁVRHOVÁ ČÁST

B.1 Strategická vize

Z klíčových výstupů analytické části (socioekonomická analýza, terénní šetření, komunitní projednání) shrnutých v hodnocených dílčích SWOT analýzách vyplývá, že Meziříčí je obcí s převažující obytnou funkcí. Zásadní rozvojové trendy obce směřují ke stabilizaci a posílení této funkce s důrazem na rozvoj stávajícího a nového bydlení, zkvalitňování a doplňování technické infrastruktury, zkvalitňování a doplňování občanské vybavenosti, řešení humanizace obce – zatraktivňování veřejných prostranství a podpoře občanské pospolitosti a komunitního života. Vzhledem k polohovým, a demografickým charakteristikám a ve vazbě na vnímaný komunitní potenciál obce jsou uvedené rozvojové směry zcela zásadní. S ohledem na přírodní charakter a polohu obce je zde rozvinutá též funkce individuální rekreace (tzv. druhé bydlení). Tato funkce je patrná zejména z účelu užívání rodinných domů a chalup. Obec by se při svém rozvoji měla soustředit na funkci obytnou s dílčí podporou funkce rekreační.

Strategická vize do roku 2040

Obec přátelská rodině s perspektivní demografickou strukturou obyvatelstva, s rozvinutou funkcí atraktivního bydlení a dobře fungující občanskou společností.

Pro naplnění této vize je nutno sledovat společenské trendy a vytvářet podmínky pro splnění nároků obyvatel. Předpokladem pro splnění těchto oprávněných nároků je:

- infrastrukturně zajištěné, klidné a kvalitní bydlení,
- zajištění dobré dostupnosti předškolního a základního vzdělávání,
- vytváření podmínek pro dostupnost sportovních, kulturních a volnočasových aktivit pro všechny věkové kategorie v obci,
- humanizace a zatraktivnění obce pro obyvatele i návštěvníky,
- vytváření podmínek pro obnovu, revitalizaci a ekonomizaci tradic a historického odkazu obce.

B.2 Cíle, opatření a aktivity



Vysoká důležitost



Střední důležitost



Nízká důležitost

Cíl: „1. Pozitivní populační vývoj zvyšováním kvality života v obci”

• dořešení technické infrastruktury obce (řešení vytápění, řešení likvidace odpadních vod, využívání obnovitelných zdrojů energie), • řešení dopravní infrastruktury (technický stav průjezdní krajské komunikace, parkování v obci, komunikace pro pěší, dopravní bezpečnost), • podpora rozvoje služeb komerční vybavenosti (podpora místní prodejny a podpora drobného podnikání), • zkvalitňování a doplnění sportovní, kulturní a volnočasové infrastruktury, • aktivní činnost občanské společnosti • realizace municipálního marketingu na podporu rozvoje obytné funkce obce (s cílem dosáhnout pozitivního salda v rámci přirozené i mechanické měny obyvatelstva).

Opatření: „1.1 Rozvoj technické infrastruktury obce“	Od - do	Odpovědnost	Náklady (tis. Kč)	Zdroj financování
<ul style="list-style-type: none"> — „1.1.1 Infrastruktura pro vytápění“ <ul style="list-style-type: none"> • realizace a podpora aktivit vedoucích k omezení neekologického vytápění na tuhá paliva (podpora individuálních řešení, vč. podpory obnovitelných zdrojů energie) □ objekt obecního úřadu – instalace fotovoltaických/solárních panelů pro výrobu elektrické energie, resp. ohřev vody □ podpora plynofikace soukromých objektů (přípojky na stávající rozvody) □ informační a administrativní podpora změny vytápění v soukromých objektech ⬆ „1.1.2 Doplnění a zkvalitňování vodohospodářské infrastruktury“ <ul style="list-style-type: none"> • vybudování kanalizace a ČOV pro centrální (obydlenou) část obce □ do r. 2026 zpracovat projektovou dokumentaci až po vydání stavebního povolení □ realizace výstavby do r. 2030 — „1.1.3 Rozvoj energetických a telekomunikačních sítí“ <ul style="list-style-type: none"> • přeložení horního vedení nízkého napětí do země (akce privátní firmy) • provedení pokládky optického kabelu k zemnímu vedení sítě nízkého napětí (akce privátní firmy) • rekonstrukce a doplnění veřejného osvětlení 	-	-	-	-
<ul style="list-style-type: none"> — „1.2.1 Rekonstrukce, údržba a doplnění místní dopravní infrastruktury“ <ul style="list-style-type: none"> • vybudování parkoviště u obecního úřadu • vybudování chodníku podél silnice č. III/1233 (v souvislosti s celkovou rekonstrukcí této silnice) ⬆ „1.2.2 Rekonstrukce a bezpečnostní zajištění krajských komunikací“ <ul style="list-style-type: none"> • silnice č. III/1233 v celém úseku na katastru obce Meziříčí (akce Jihočeského kraje); • realizace dopravně-bezpečnostních opatření na silnici č. I/19 □ bezpečné přecházení silnice □ vybudování chodníku od silnice III/1233 k autobusové zastávce ve směru na Písek 	-	-	-	-
<ul style="list-style-type: none"> — „1.3.1 Sportovní vybavenost“ <ul style="list-style-type: none"> • údržba a rozvoj stávajícího multifunkčního sportovního zázemí • vybavení tělocvičny ve sklepních prostorech budovy obecního úřadu □ žíněnky protiskluzové □ činky včetně závaží □ trampolína pro medicínální míč □ medicínální míče □ hrazda závěsná □ švihadla □ stůl na stolní tenis • vybudování nového víceúčelového sportovního areálu (pozemková parcela č. 72/III v KÚ Meziříčí) □ kaskádový areál – 1. terasa – fotbalové hřiště, 2. terasa – sportovně-komunitní část (altány, moderní sporty – — „1.3.2 Komunitní společenská vybavenost“ <ul style="list-style-type: none"> • vybavení společenského zázemí pro vnitřní komunitní aktivity obce (v budově obecního úřadu) □ kulečnický stůl včetně příslušenství □ šipkový automat □ stolní fotbal, stolní hokej □ vybavení kuchyňky (přístroje, zařízení) □ DLP projektor včetně stropního držáku a roletového projekčního plátna □ Teplovzdušná kamna Falco Eco 30kW + LDT automatický regulátor • vybavení pro venkovní kulturně-společenské aktivity □ pártystan 8 x 12 m s osvětlením a vytápěním, včetně ocelových závaží na uko — „1.3.3 Revitalizace veřejných prostranství“ <ul style="list-style-type: none"> • revitalizace veřejné zeleně □ zpracování územní studie sídelní zeleně (2020) □ realizace revitalizace veřejné zeleně obce (2021+) • rekonstrukce kapličky • revitalizace obecních rybníků – Hlinkovský, Balkovský • revitalizace zámeckého parku □ řešení majetkových vztahů, řešení dohody s majitelem — „1.3.4 Vytvoření technického zázemí pro obslužné funkce obce“ <ul style="list-style-type: none"> • přestavba hasičské zbrojnice na obchod se smíšeným zbožím (obecní koloniál) • přestavba bývalé prodejny potravin na hasičskou zbrojnici (variantně vybudování nové kapacitně vyhovující hasičské zbrojnice) • dovybavení turistické ubytovny v budově obecního úřadu 	2021 - 2026	-	-	-

B.3 Podpora realizace programu

Program rozvoje obce Meziříčí ukazuje základní směr rozvoje obce v období let 2020 - 2026. Dokument obsahuje opatření, potažmo aktivity, pomocí jejichž realizace bude tohoto směru, resp. strategické vize obce, dosaženo. Zpracovaný dokument bude sloužit k rozvoji obce a pomáhat obci při získávání dotací.

Způsob realizace PRO

Zpracováním a schválením dokumentu plánovací a rozvojové aktivity obce nekončí, nýbrž začínají. V této fázi je nutné stanovit postup realizace, sledování a aktualizace dokumentu, resp. celého rozvoje obce.

Realizace dokumentu bude uskutečňována pomocí konkrétních projektů, které budou naplňovat jednotlivé aktivity, potažmo opatření. Tím bude dosaženo naplnění stanovených programových cílů a v konečném důsledku také strategické vize, která ovšem časově převažuje do roku 2040.

Osobou zodpovědnou za realizaci aktivit je starosta obce. Ten bude, ve spolupráci se zastupitelstvem obce, především:

- iniciovat realizaci opatření a aktivit,
- vyhledávat a zajišťovat zdroje financování aktivit programu rozvoje,
- projednávat podněty vztahující se k realizaci opatření a aktivit,
- předkládat ke schválení zastupitelstvu obce zprávy o realizaci PRO,
- předkládat k projednání změny a aktualizace PRO,
- delegovat jednotlivé činnosti a pravomoci na odpovědné osoby.

Monitoring realizace PRO

Starosta obce je zodpovědný také za monitoring a vyhodnocování naplňování programu rozvoje obce. Mezi povinnosti patří zejména:

- shromažďování informací o průběhu realizace projektů, aktivit a opatření,
- upřesňování informací o odpovědnosti za realizaci jednotlivých aktivit,
- každoroční zpracování přehledu realizovaných aktivit,
- 1x ročně sestavování Monitorovací zprávy o průběhu realizace PRO – jako podklad pro sestavení ročního rozpočtu a rozpočtového výhledu obce,
- vypracování komplexního zhodnocení stávajícího PRO v roce 2024, jakožto podklad pro jeho aktualizaci.

Monitorovací zpráva bude obsahovat informace o realizaci dílčích aktivit a projektů, které se podařilo v daném roce zrealizovat, zdůvodnění odchylek od plánovaného průběhu realizace a návrh na změny či revize PRO.

Monitorovací zprávy o průběhu realizace PRO budou po projednání zastupitelstvem obce zveřejněny na webu obce.

Způsob aktualizace PRO

Program rozvoje obce je živým dokumentem, mění se jak prostředí v obci, tak vnější podmínky mimo obec. Dokument je nutné revidovat, případně měnit, již v průběhu jeho realizace, a to jako reakci na závažnou změnu vnějších podmínek, naplnění části PRO, potřebu stanovení nových cílů, apod.

Aktualizace celého dokumentu proběhne nejpozději v závěru roku 2026. Dle potřeby je samozřejmě možné provést dílčí revizi dokumentu dříve, většinou pak ke konci kalendářního roku ve vazbě na zpracování rozpočtu obce na další rok. V případě realizace dílčí revize bude podkladem přehled o realizovaných aktivitách, resp. Monitorovací zpráva o průběhu realizace PRO, jež připraví starosta obce a členům zastupitelstva obce jej předá v dostatečném předstihu před jednáním zastupitelstva obce.

Změny budou provedeny přímo v dokumentu a budou v textu označeny spolu s datem, ke kterému byly provedeny. Aktualizace PRO a jeho změny budou schváleny zastupitelstvem obce spolu se schvalováním rozpočtu a rozpočtového výhledu obce. Aktualizovaný PRO bude též zveřejněn na internetových stránkách obce.

Způsob financování PRO

Základním zdrojem financování rozvojových aktivit jsou vlastní zdroje obce. V případě možnosti budou využity také prostředky z veřejných rozpočtů (kraj, MAS, ČR, fondy EU, OP 2014-2020, OP 2021 - 2027). Obec bude usilovat o zapojení také soukromého a neziskového sektoru. Informace o možnostech finančních zdrojů budou upřesňovány v průběhu realizace PRO.

Aktivity PRO budou realizovány v úzké vazbě na rozpočet obce, přednostně by měly být realizovány akce, které se podílí na naplňování stanovených cílů PRO.