

Strategický rozvojový dokument

Obec Mokrosuky

období 2020 - 2025



Obec Mokrosuky

Mokrosuky 66

342 01 Sušice

tel: 376 594 194, email: mokrosuky@sumavanet.cz

Obsah

1. Úvod.....	3
2. Základní údaje.....	4
3. Poloha.....	5
4. Historie obce.....	5
4.1. Historie.....	5
4.2. Významné osobnosti.....	5
4.3. Významné památky.....	6
5. Doprava a technická vybavenost.....	6
6. Hospodaření obce.....	7
7. Vnější vztahy a vazby.....	7
8. Projektové záměry.....	8
8.1. Lešišov – výstavba dešťové kanalizace.....	8
8.2. Kulturní a sportovní aktivity.....	8
8.3. Obnova cesty ke Kalnému potoku.....	8
8.4. Rekonstrukce hasičské zbrojnice.....	9
8.5. Výstavba víceúčelového hřiště pro děti.....	9
8.6. Drobné opravy.....	10
8.7. Obnova polních a lesních cest.....	10
8.8. Výstavba a revitalizace návsi obce.....	10
8.9. Rekonstrukce obchodu.....	10
8.10. Vyhotovení studie.....	10
9. Způsob financování.....	11
10. Použité zdroje.....	11
11. Závěr.....	12



1. Úvod

Tento dokument „Strategický rozvojový dokument obce Mokrosuky“ (**SRD**) na období 2020 - 2025 je zpracován jako jeden základní dokument obce v rámci řešení projektu „Elektronická metodická podpora tvorby rozvojových dokumentů obcí“ (CZ.1.04/4.1.00/62.00008), jehož nositelem bylo Ministerstvo pro místní rozvoj ČR, vyjadřující předpokládaný vývoj daného celku v dlouhodobějším horizontu. Strategický plán je koncepční a rozvojový dokument obce, který vychází ze současného stavu aktiv obce, ať už ekonomického, kulturního nebo ekologického charakteru. Hlavním smyslem je koordinace rozvoje obce a jednotlivých zájmů, aby obec prosperovala jako celek. Proces tvorby dokumentu byl vytvořen a projednáván pracovní skupinou složenou ze zastupitelů obce Mokrosuky.

Hlavním cílem rozvoje obce, je vytvořit kvalitní prostředí pro občany žijící v obci.

Aktualizace tohoto dokumentu vznikla v roce 2020.

2. Základní údaje

Název obce: Mokrosuky

Místní obce: Mokrosuky, Lešišov, Pozorka

IČO: 573329

Statutární zástupce: Zdeněk Němec

Tel.: 376 594 194

email: mokrosuky@sumavanet.cz

Statut: obec

Obec s rozšířenou působností: Sušice

Pošta: Ne (Hrádek, Kolinec)

Zdravotnické zařízení: Ne (Sušice, Kolinec)

Základní a mateřská škola: Ne (Hrádek, Kolinec)

Kanalizace: Ano

Vodovod: Ano

Čistička odpadních vod: Ne

Plynofikace: Ne

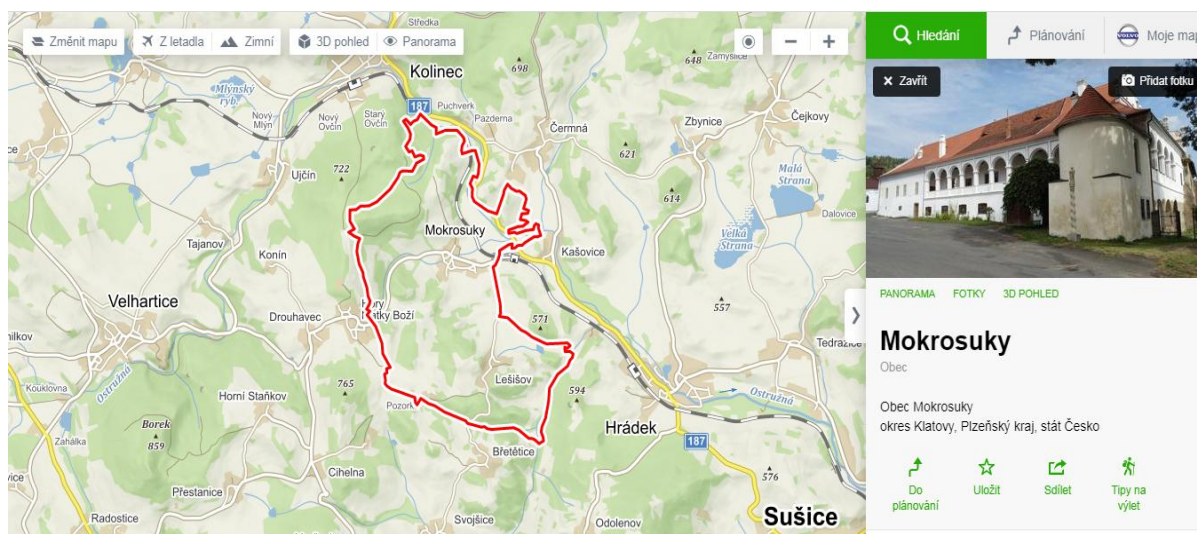
Odpadové hospodářství: Ano (Pošumavská odpadová s.r.o.)

Počet obyvatel: 130

Nadmořská výška: 532 m.n.m

Založení: první písemná zmínka – 1418

Velikost správního řízení: 690 ha



3. Poloha

Obec Mokrosuky se nachází v okrese Klatovy, Plzeňském kraji, u železniční trati Horažďovice – Sušice - Klatovy podél říčky Ostružná, 7 km severozápadně od města Sušice a 19 km jihovýchodně od Klatov. Nachází se 532 metrů nad mořem. Obec se rozděluje na dvě části: Mokrosuky a Lešišov. V obci žilo okolo 300 obyvatel v první polovině 20. století. V současné době zde trvale žije 130 občanů.

4. Historie obce

4.1. Historie

První zmínka o obci je již ve 14. století, jako majetek velhartického hradu. Po rozdělení velhartického panství okolo roku 1560, je ves připojena k panství kolineckému.

Roku 1579 je ves prodána rodu Perglarovu z Perglasu, který zde Václavem Otokarem postavil přeměnou vodní tvrze, dvoukřídlý renesanční zámek, později i s kaplí. V roce 1653 zámek získává Humprecht Račín z Račina. Pro dluhy zámek získává v roce 1670 hraběnka Apolena Lidmila z Althanu a ta jej roku 1679 prodává svému bratrovi Arnoštovi Adalbertovi z Račina a ves se připojuje se k panství Hrádek.

Během třicetileté války bylo ubytováno v objektu zámku vojsko. Mezi světovými válkami tady hodně pobýval režisér František Čáp. V roce 1945 zde Němci zřídili zajatecký tábor, kde byli vězněni Holanďané, Britové, Američané a další ze spojeneckých vojsk. Během pozemkové reformy je zámek odprodán G. Millnerovi. Postupem času zámek chátral.

V současné době má zámek soukromého majitele pana Jelínka, který se snaží ať už svépomocí zámek zrekonstruovat a v budoucnu, jelikož se zabývá šermířským uměním, zde vybudovat muzeum šermu.

Místní pověst

Místní pověst se váže k chráněnému dubu, který se nacházel na začátku obce, jehož stáří bylo přibližně 400 let, výška byla cca 20 m a obvod kmene 5 m. Chráněným byl vyhlášen roku 1985. Podle pověsti jsou pod dubem pohřbeni švédští vojáci, kteří se občas zjevují, mající podobu kostlivců s ohnivýma očima. Strom byl vysazen jako označení hromadného hrobu.

Bohužel dne 29. 10. 2017 ho silná vichřice rozlomila a dub musel být pokácen.

V září loňského roku byl při příležitosti 600 let výročí obce vysazen nový dub na původním místě.

4.2. Významné osobnosti

V obci se narodil 12.7. 1917 **Prof. MUDr. Václav Vojta**, český lékař, který se specializoval na dětskou neurologii. Je autorem reflexní lokomoce, tzv. Vojtovy metody, která se používá k léčbě dětí s dětskou mozkovou obrnou. Zasloužil se o to, že včasná diagnostika a terapie už v prvních týdnech života dítěte má velký vliv na jeho hybnost a vývoj.

Po dokončení lékařské fakulty v roce 1948 nastoupil na neurologickou kliniku, kde úspěšně v roce 1954 složil atestaci. V roce 1968 emigroval do Německa, kde pracoval a prováděl výzkum na klinikách v Kolíně a Mnichově. Po revoluci se vrátil do Čech, kde učil na Karlově univerzitě v Praze. Za svého života publikoval Prof. Vojta přes 100 vědeckých prací, jak v bývalém Československu tak i v Německu.

Prof. Vojta zemřel v roce 2000. Na jeho počest byla dne 30. 11. 2017 odhalena busta umístěná na budově místní školy v přírodě.

28. září 2019 při příležitosti 600 let obce mu byl slavnostně odhalen, na jeho počest, pomník v blízkosti zámku.

Další významnou osobností obce byl kněz a teolog **Mons. Prof. ThDr. Vladimír Boublík**, který se narodil 16. 11. 1928 v Mokrosukách. Po studiích na gymnáziu studoval na diecézním učilišti a roku 1948 odešel studovat do Říma. Byl obviněn z vlastizrady a vězněn. V roce 1952 se mu na druhý pokus povedlo dezertovat z vojenské vazby a vyčerpán došel až do Berlína. Odsud píše do Říma o žádost o přijetí ke studiu, kde je koncem roku 1955 vysvěcen za kněze a o dva roky později se stává, po obhajobě disertační práce, doktorem teologie.

V roce 1974 umírá na těžkou nemoc v Klatovech a je pohřben na hřbitově ve Zbynicích. Za svého života publikoval několik teologických prací v různých jazycích. Na jeho počest byla na místním zámku 25. 11. 2017 odhalena pamětní deska.

4.3. Významné památky

Památné stromy

Přibližně šestisetletá lípa velkolistá se nachází na západním okraji obce při silnici směrem na Hory Matky Boží. Za války se zde v jejím kmenu mělo ukrývat obilí.

Druhá lípa se nachází v Lešišově, kde v její dutině za šera měly mizet přízraky a nacházeli zde útočiště místní pašeráci a loupežníci. Tato lípa je třetí nejmohutnější v západních Čechách.

Posledním památním stromem byl donedávna čtyřsetletý dub letní, který se nacházel na východním konci vsi v blízkosti malého fotbalového hřiště. Pod ním jsou prý pochováni švédští vojáci z třicetileté války.

5. Doprava a technická vybavenost

V obci je autobusová a vlaková zastávka ve vzdálenosti cca 900m od sídla na pravidelné trase Sušice – Klatovy. Kde je přibližně jednosměrně 10 spojů denně. Obec není v dosahu městské dopravy, ale provozuje se zde tzv. **školní autobus** na trase Mokrosuky – Kolinec.

Na území obce se nachází **Škola v přírodě** provozována a financována městem Kralupy nad Vltavou. Objekt pravidelně, hlavně v letních měsících, navštěvují děti z městských částí ze středočeského kraje. Prostory jsou využívány též k rekreaci a různým společenským událostem.

Obec má ve svém majetku objekt, který byl využíván jako **Prodejna smíšeného zboží**, ale v současnosti již nefunguje. Občané mají možnost si nakoupit v pojízdne prodejně (1x týdně) nebo v obchodních centrech v Sušici.

Obchody (pečivo, uzeniny, obchodní centra) zde nejsou, nejbliže v Sušici (cca 8 km).

Pošta v obci též není, nejbližší je v Hrádku nebo v Kolinci (cca 5 km).

Základní a mateřská škola, kterou navštěvují místní děti je také v Kolinci a Hrádku.

Zdravotní středisko se nachází v Kolinci a Sušici.

Na území obce Mokrosuky je vybudován místní vodovod a kanalizační síť. V místních obcích Lešišov a Pozorka se zatím s vybudováním vodovodní a kanalizační sítě nepočítá.

6. Hospodaření obce

Obec za období 2014 - 2019 hospodaří s obratem cca 5,4 mil. Rozpočet je v posledních letech většinou přebytkový. Deficitní je pouze v případech, kdy se profinancování z evropských fondů přesouvá do dalšího roku, kde se rozpočet posléze vyrovná. Přebytek se přesouvá do dalšího roku.

Obec získává prostředky především z lesního hospodaření (těžba a prodej kulatiny). V posledních několika letech získala obec na investiční akce cca 1 mil. Kč a na dotace do lesů cca 600 tis. Kč. Tyto prostředky byly využity na rekonstrukci hasičské techniky, opravu a výstavbu komunikace, revitalizaci zeleně, pořízení nového obecního rozhlasu, výstavbu nového pomníku, regulaci potoka, zalesňování, apod.

7. Vnější vztahy a vazby

Obec Mokrosuky je aktuálně členem:

- Dobrovolného svazku Ostružná
- Mikroregionu Střední Pošumaví

Dále obec udržuje přátelské vztahy s městem Kralupy nad Vltavou, který zde v místě provozuje školu v přírodě.

8. Projektové záměry

8.1. Lešišov – výstavba dešťové kanalizace

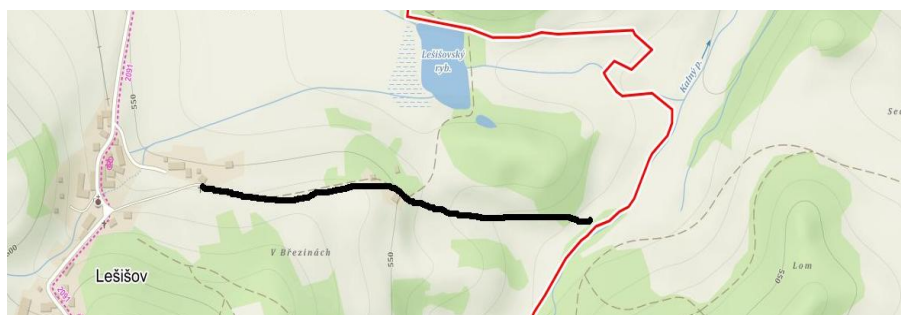
- odvod dešťových vod
- výstavba nových šachet a uličních vpustí
- vybudování domovních přípojek a vpustí

8.2. Kulturní a sportovní aktivity

- rozvoj a podpora tradičních společenských a kulturních akcí během kalendářního roku: masopustní průvod, velikonoční veselí, stavění máje, organizace dětského dne, příprava a zajištění Svatováclavské pouti a pout'ové zábavy, rozsvícení vánočního stromu a organizace vánočního divadla
- podpora a zapojování dětí a mládeže do kulturního, společenského a sportovního života obce v rámci různých akcí, a to ve sdružení Sboru dobrovolných hasičů a Mysliveckého spolku
- průběžná aktualizace webových stránek obce

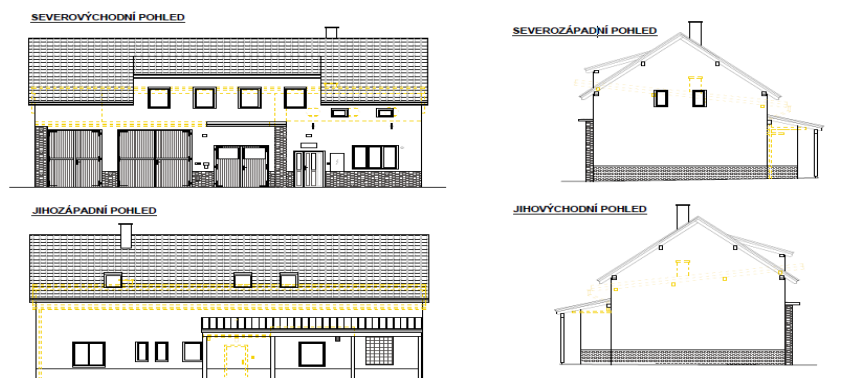
8.3. Obnova cesty ke Kalnému potoku

- obnova a oprava stávající cesty a okolí
- zpevnění a položení nového povrchu
- vytvoření kanalizačních vpustků pro odvod vody
- protierozní opatření
- revitalizace zeleně a výsadba nových stromů
- plánované rozdělení na 2 etapy



8.4. Rekonstrukce hasičské zbrojnice

- stavební úpravy garáže a místností pro zásahovou jednotku
- zrekonstruování 1. patra a vytvoření místnosti pro společenské akce, pořádané obcí nebo Sborem dobrovolných hasičů
- nové sociální zařízení
- rekonstrukce a obnova původní střechy
- vytvoření přístřešku pro skladování dřeva a pro posezení



8.5. Výstavba víceúčelového hřiště pro děti

- v obci Mokrosuky v současné době neexistuje hřiště pro děti a mládež
- možnost sportovního vyžití je nejhodnotnější způsob trávení volného času a zároveň prevencí sociálně patologických jevů u dětí
- výstavba hřiště na pozemcích obce za bývalým obchodem
- prolézačky, houpačky, skluzavka, sezení



8.6. Drobné opravy

- drobné opravy staveb obce (Obecní úřad, kaplička v obci, kaplička v Lešišově)
- pravidelné udržování místní zeleně a památných stromů
- čišťení vpustků a výpustků kanalizační sítě
- obnova a údržba vodovodní sítě
- údržba, oprava nebo vybudování nových komunikací a cyklotras

8.7. Obnova polních a lesních cest

- lesní cesta Mokrosuky - Puchverk
 - výměna povrchu
 - prořezání a výsadba zeleně
- cesta Lešišov „Na Homoli“
 - výměna povrchu
 - prořezání a výsadba zeleně

8.8. Výstavba a revitalizace návsi obce

- vytvoření posezení k odpočinku
- celková úprava vzhledu před místním zámekem
- výsadba zeleně a dřevin

8.9. Rekonstrukce obchodu

- oprava střechy a fasády objektu
- vytvoření zázemí pro víceúčelové hřiště (dílna na drobné opravy, sklad nářadí a materiálu)
- vybudování sociálního zařízení
- vybudování krytého posezení pro rodiče s dětmi
- výstavba kavárny a cukrárny

8.10. Vyhotovení studie

- zpracování studie na řešení problematiky odpadních vod v obci

9. Způsob financování

Základním **zdrojem financování** rozvojových aktivit jsou vlastní zdroje obce. Předpokládá se také možnost spolufinancování z veřejných rozpočtů (kraje, ČR, fondy EU), případně ze soukromého sektoru. V průběhu naplňování **SRD** bude docházet k upřesňování informací o možnostech finančních zdrojů podle aktuálních informací o dotačních zdrojích, apod.

- rozpočet obce
- dotační tituly

Obec využívá financování v rámci dotačních titulů Plzeňského kraje a Programu rozvoje venkova.

10. Použité zdroje

- <https://mapy.cz/zakladni?x=13.4475768&y=49.2713261&z=13&source=muni&id=1318>
- <https://www.mokrosuky.cz/oumokrosuky/>
- <http://www.castles.cz/zamek-mokrosuky/>
- https://cs.wikipedia.org/wiki/V%C3%A1clav_Vojta
- https://cs.wikipedia.org/wiki/Vladim%C3%ADr_Boubl%C3%ADk

11. Závěr

Strategické cíle:

- zlepšení kvality života obyvatel
- rozvíjení volnočasových aktivit a zájmů občanů
- zvýšení kvality života a bezpečnosti
- rozšíření služeb poskytovaných obyvatelům
- rozvoj obce
- zlepšení dopravní infrastruktury

Monitoring realizace

Strategický rozvojový dokument bude vyhodnocován a aktualizován podle potřeb obce. Za vyhodnocení, plánování, projednávání a aktualizování **Strategického rozvojového dokumentu (SRD)** je odpovědný starosta obce.

Sledování průběžného naplňování **SRD** bude provádět zastupitelstvo obce Mokrosuky každoročně před koncem kalendářního roku, v době vytváření nového rozpočtu. Sledovat budou hlavně:

- aktivity plánované na daný rok
- aktivity, které byly realizovány a které ne a proč
- aktivity plánované na další rok a jejich financování

Tento přehled bude sloužit zastupitelstvu jako podklad pro sestavení ročního rozpočtu a rozpočtového výhledu. V posledním roce platnosti stávajícího **SRD** bude sloužit také pro vypracování komplexního zhodnocení stávajícího **SRD** a jeho podklad pro jeho aktualizaci.

Způsob aktualizace SRD

Program rozvoje obce je živým dokumentem, který je nutné revidovat či aktualizovat dle průběhu realizace jeho dílčích částí. Podnětem k aktualizaci **SRD** může být závažná změna vnějších podmínek, naplnění části **SRD**, či potřeba stanovení nových cílů. Podnětem k aktualizaci nemá být změna politická reprezentace obce.

Dílčí revize dokumentu (v průběhu jeho platnosti) budou probíhat v případě potřeby – úpravy stávajících aktivit, zařazení nových či vyřazení již neaktuálních. Podkladem pro dílčí revize budou aktualizované seznamy aktivit a výstupy monitoringu. Podklady připraví osoba odpovědná za monitoring realizace **SRD**. Změny budou prováděny přímo do dokumentu, dokument bude v úvodu obsahovat seznam revizí. Po každé revizi se **SRD** označí datem, ke kterému se vztahuje. Aktualizace **SRD** a jeho změny budou schváleny zastupitelstvem obce. Aktualizovaný **SRD** bude zveřejněn na internetových stránkách obce.

SRD byl schválen zastupitelstvem obce dne 1.6.2020.