MINISTERSTVO PRO MÍSTNÍ ROZVOJ ČR

OBCEPRO
PROGRAM ROZVOJE OBCE

PROGRAM ROZVOJE MĚSTYSE
SUCHDOL



NA OBDOBÍ LET
2016 - 2026

Schváleno zastupitelstvem městyse Suchdol dne 21. 3. 2018

Úvod

Program rozvoje městyse Suchdol je považován za jakýsi strategický koncepční dokument, který pomáhá charakterizovat prioritní oblasti potřeb, které městys má a v nichž se může a především chce rozvíjet. Stanovení těchto prioritních oblastí je dáno v prvé řadě analýzou dané obce - demografickou, environmentální, sociální a ekonomickou. Toto analytické zhodnocení obce (městyse) se nachází v úvodní části tohoto strategického dokumentu. Na konci analytické části jsou stanoveny silné a slabé stránky obce, dle nichž lze stanovit, v čem je možné se dále rozvíjet. Lze dle toho také vyvodit jak využít potenciálu, jež doposud obec má. Spolu se silnými a slabými stránkami jsou v této části vymezeny příležitosti k rozvoji a hrozby, jež by tomu mohly bránit.

Po analytické části následuje část návrhová, kde je hned v úvodu uvedena vize. Ta říká, jak by měla obec vypadat a především jak chce vypadat v časovém horizontu 10 - 20 let. Dále následuje formulace cílů, opatření a aktivit, jež by měly přispět ke splnění vymezených prioritních oblastí.

Dokument Program rozvoje městyse Suchdol na období let 2016-2026 byl zpracován v rámci řešení projektu "Elektronická metodická podpora tvorby rozvojových dokumentů obcí" (CZ.1.04/4.1.00/62.00008), jehož nositelem bylo Ministerstvo pro místní rozvoj ČR. Projekt byl financován z Operačního programu Lidské zdroje a zaměstnanost a ze státního rozpočtu České republiky. Představitelům obce byla poskytnuta metodická podpora jako pilotním obcím projektu, které byly vybrány za účelem praktického ověření jednoho ze vzniklých produktů projektu – metodiky tvorby programu rozvoje obce.

A. ANALYTICKÁ ČÁST

A.1 Charakteristika městyse

1. Území

Základní údaje o obci:

Název:	Městys Suchdol
Přidružené části:	Dobřeň, Malenovice, Solopysky, Vysoká
IČ:	00236462
DIČ:	CZ00236462
Adresa:	Suchdol č.p. 1, 285 02 Suchdol
Telefon:	725 712 702
Email:	podatelna@obecsuchdol.cz
WWW:	www.obecsuchdol.cz
ID datové schránka:	wpabydw
Status:	Obec
ZUJ (kód obce):	534439
NUTS2	CZ02 - Střední Čechy
NUTS3	CZ020 - Středočeský kraj (kraj)
NUTS4	CZ0205 - Kutná Hora (okres)
NUTS5	CZ0205534439 - Suchdol (obec)
Obec s rozšířenou působností:	Kutná Hora
Pověřený obecní úřad:	Kutná Hora
Katastrální plocha:	1 930 ha
Počet bydlících obyvatel k 1. 1. 2017:	1 116
Nadmořská výška (m n.m.):	367
Zeměpisné souřadnice (WGS-84):	15° 9' 59'' E, 49° 57' 9'' N
První písemná zpráva (rok):	1 257
PSČ:	28502

Městys Suchdol leží na severozápadním úpatí vrchu Vysoká přibližně 8 km západě od města Kutné Hory v nadmořské výšce 365 m. Terén je mírně zvlněný a částečně zalesněný. Do správního obvodu patří i obce Dobřeň, Malenovice, Solopysky a Vysoká.

Pod správní území obce Suchdol spadají i obce Dobřeň, Malenovice, Solopysky a Vysoká. V současnosti má Suchdol 1128 obyvatel a společně s přidruženými obcemi celkem 1116 obyvatel. Přilehlá Dobřeň se nachází v nadmořské výšce 366 m, Solopysky 369 m, Malenovice 370 m. U osady Vysoká se terén zvedá, obec je ve výšce 430 m nad mořem, kopec Vysoká dosahuje maximální výšky v této krajině 471 m.

První písemný doklad je roku 1257, ale původ je nepochybně daleko starší. Jméno se odvozuje od suchého dolu a má se psát Suchdol, přestože se v různých pramenech objevuje pod názvem např. Zuchdol, Suchodol, Sukdol. Sjednocení názvu bylo provedeno až vyhláškou obecního zastupitelstva ze

dne 30. 3.1924. Význam obecního znaku, na modrém štítě, na zeleném trávníku zalomený strom, jehož boční větev vyrostla jako vrcholek jedle, není znám. Během své dlouhé historie suchdolské panství vlastnila řada známých šlechtických a měšťanských rodů (např. Pýškové, Popelové z Vestce, Voděradští z Hrušova a na Dobřeni, rod Šporků, Neumannů z Puchholce, pánů z Osteinu a z Dalbergu).

Dominantou Suchdola je renesanční zámek, přestavěný z původní tvrze s vodním příkopem. Dalšími zajímavostmi jsou i zřícenina kaple Belveder na vrchu Vysoká, skupina náhrobků dobřeňských a voděradských rytířů v Dobřeni, kostely sv. Markéty (Suchdol), sv. Bartoloměje (Solopysky), sv. Václava (Dobřeň) a Panny Marie (Vysoká).

Současný Suchdol je obec s převážně moderní zástavbou venkovského charakteru. Svým občanům, včetně obyvatelům spádových obcí, poskytuje zdravotní středisko s obvodním lékařem, pediatrem a rehabilitací, obecní úřad s Czech POINTem a matrikou, knihovnu, mateřskou a základní školu s družinou, poštu, obchod s potravinami a 3 restaurace, služby typu kadeřnictví, kosmetiky a masáže.

5. března 2012 byl u obce obnoven status městyse.

Následující část popisuje podrobněji obce, které spadají pod území obce Suchdol.

Dobřeň

Ve vzdálenosti 2 km jižně od o Suchdola se rozkládá osada Dobřeň, která čítá přes 200 obyvatel. I ta je v písemnostech zmiňována již od konce 13. století.

V současné době zde sídlí společnost zabývající se zemědělskou výrobou, která je nejvýznamnějším zaměstnavatelem v okolí. Významnými památkami jsou socha sv. Floriána a původní kaple, dnes kostel sv. Václava se skupinou náhrobků dobřeňských a voděradských rytířů v Dobřeni.

V obci je pro spolkovou činnost využívána budova bývalé staré hasičárny. Obchod, škola pošta a další služby zajišťuje blízký Suchdol.

Malenovice

Přibližně 3 km jihozápadně od Suchdola ve výšce 370 m nad mořem se nachází obec Malenovice. V obci není žádná budova nabízející služby občanům, sportoviště a ani jiný objekt infrastruktury. Z kulturních památek se zde nachází pouze kaple se zvonicí.

V současnosti je obec pevně spjata se Suchdolem, základní školu ani poštu či obchod Malenovice nemají. Jedná se však o malebnou vísku, jejímž středem protéká potok, ústící do rybářsky vyhlášeného Malenovického rybníka. V poslední době se vzhled obce velmi zlepšil např. úpravou místních komunikací, množství starších domů bylo opraveno a je využíváno k rekreačním chalupářským účelům.

Solopysky

Jihozápadně od obce Suchdol, v nadmořské výšce 374 m leží obec Solopysky ve vzdálenosti téměř 5 km.

V obci se nachází původně gotický kostel sv. Bartoloměje z první poloviny 14. století. Nedaleká fara je využívána pro soukromé bydlení. V kostele je církevních akcí a obřadů minimum, jeho krása a důstojnost ale vynikají navzdory velmi špatnému technickému stavu.

Vysoká

Na západním úbočí vrchu Vysoká 1 km jihovýchodně od Suchdola leží v nadmořské výšce 431 m obec

Vysoká. Vrch nad obcí je nejvyšším bodem v této krajině a dosahuje nadmořské výšky 471 m.

Obec Vysoká vždy náležela k suchdolskému panství a později, když byl Suchdol sloučen s panstvím malešovským, sdílela jeho osudy. Na severní straně osady stojí kostel Panny Marie. Okolo kostela se rozkládá nevelký hřbitov

V současnosti se počala obec Vysoká opět rozrůstat, příjemné prostředí vyhovuje nejen chalupářům, ale i novým usedlíkům, kteří si v obci opravují starší stavení či staví své domy.

2. Obyvatelstvo

Jak již bylo řečeno, obec Suchdol a její přilehlé části čítají k 1. 1. 2017 1116 obyvatel.

Dlouhodobý vývoj počtu obyvatel obce Suchdol od roku 1910

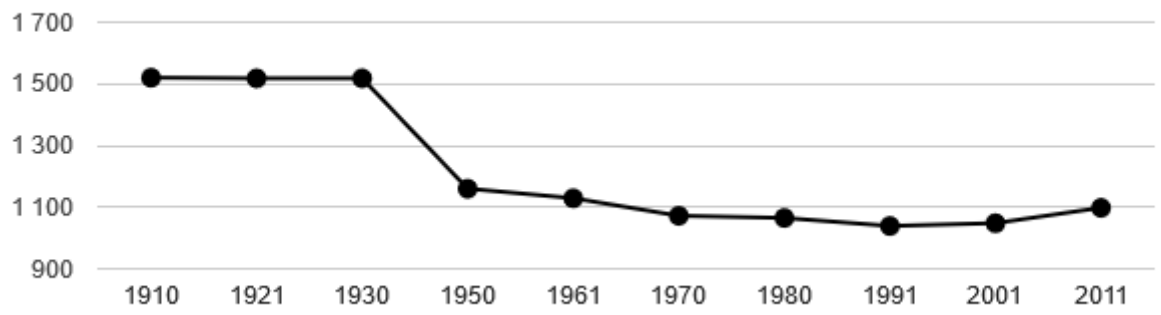

Zdroj: ČSÚ

Na prvním grafu můžeme vidět, že z historického hlediska byl na počátku 20. století počet obyvatel poměrně vysoký. Od té doby stále klesal, až cca do roku 2004, kdy začal opět stoupat. To je již viditelné na grafu druhém, níže.

Vývoj počtu obyvatel obce Suchdol v letech 1971 - 2016

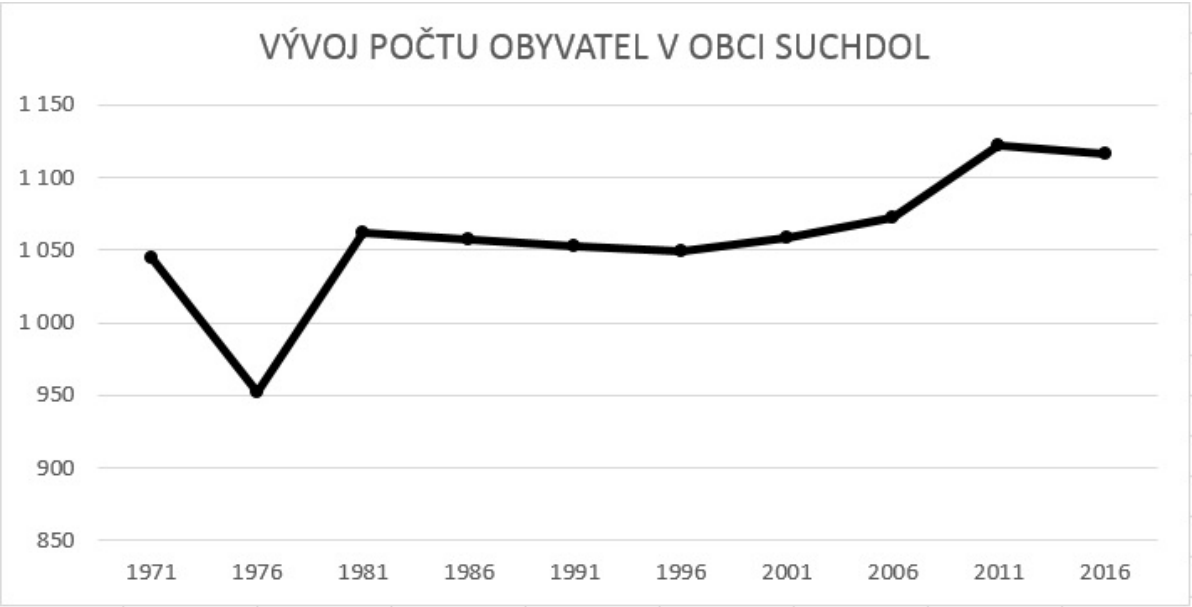

Pramen: ČSÚ, vlastní zpracování

Od roku 2004 do roku 2011 se vývoj počtu obyvatel ubíral kladným a pozitivním směrem a lidé se do obce znovu vraceli. Od roku 2011 však počet obyvatel opět mírně klesá.

Následující graf znázorňuje věkovou strukturu obyvatel. Data jsou dostupná k 31. 12. 2016. Vidíme zde, že největší podíl, cca 71%, zaujímá obyvatelstvo v produktivním věku (15 - 64 let). Průměrný věk obyvatel je zde 42,9 let.

Věkové struktura obyvatelstva v roce 2016

Zdroj: ČSÚ, vlastní zpracování

Informování občanů o dění v obci

V obci je zřízen a využíván rozhlas a také je občanům doručován přímo do schránek tištěný zpravodaj.

Spolková činnost v obci

V obci a přilehlých částech fungují tyto spolky a sdružení:

Bartoloměj

Spolek Bartoloměj byl založen poměrně nedávno, a to v roce 2015 za účelem rozvoje obce Solopysky a obnovy památek v jejím okolí. Prvotním impulsem byl stav kostela sv. Bartoloměje v Solopyskách, jemuž bylo nutno v roce 2014 odebrat jeho dominantu, barokní věž. Ta je nyní nahrazena provizorním zastřešením a probíhá její kompletní obnova do původního stavu.

Činnost spolku je obsáhlejší, oživuje kulturní život obce a zvelebuje její okolí.

Z těchto důvodů spolek pořádá různé kulturní a společenské akce, získané prostředky investuje do oprav kostela a rozvoje obce.

Belveder

Belveder je původně občanské sdružení, které vzniklo na jaře roku 2010. Jeho prvotním cílem je záchrana – sanace a zakonzervování současného stavu – kaple sv. Jana Křtitele na vrchu Vysoká. Zároveň s tím se

bude Belveder snažit o komplexní využití této unikátní a magické stavby i celého blízkého okolí a její začlenění do stávajících společenských, turistických a kulturních aktivit.

Myslivecký spolek Lověna Dobřeň

Myslivecký spolek, tak jak je znám v současné podobě, vznikl na ustavující schůzi 3. 12. 1959. Tehdy členové mysliveckých spolků ze Suchdola, Dobřeně a Solopysk odhlasovali své sloučení a začali hospodařit v jedné velké honitbě.

Vzhledem ke stavu životního prostředí a důsledkům intenzivní zemědělské výroby, členové spolku již několik let neloví zajíce a bažanty z divoké populace. Lovecké aktivity se přesunuly ke spárkaté zvěři, které velkoplošné hospodaření a pěstování energetických plodin více vyhovuje.

Významnými aktivitami je činnost ve prospěch zlepšování životního prostředí a revitalizace krajiny, které spolek vyvíjí. Za posledních 20 let vysadili desetitisíce sazenic lesních stromků a keřů, zejména na obecních pozemcích. Výsadbou také revitalizovali skládky, ozelenili protierozní meze a po těžbě obnovili část lesa na Vysoké. V této činnosti chtějí i nadále pokračovat, soustředí se na udržení zeleně v rámci plánu ekologické stability krajiny.

SDH Dobřeň

Česká hasičská jednota – hasičský sbor Suchdol

SDH Suchdol je v současnosti dostatečně zajištěn – jak po materiální, tak po členské stránce. Z dlouhodobějšího hlediska by obec ráda zrekonstruovala hasičárnu v Suchdole. Členové SDH plní i úlohu jednotky požární ochrany obce, pořádají a řadu akcí, na kterých spolupracují s obcí. Členové sboru se pravidelně školí a vydělávají, účastní se soutěží v požárním sportu a věnují se práci s dětmi a dorostem v několika družstvech.

Sbor každoročně pořádá tematické hry, při kterých děti hravou formou vzdělávají v oblasti požární, zdravotní a ochrany obyvatelstva. Dětský den, Noční pouťová soutěž v požárním sportu s doprovodným programem a taneční zábavou a pravidelný Čertovský rej, jsou vyhlášenými kulturními akcemi v širokém okolí.

Česká hasičská jednota – hasičský sbor Dobřeň

SDH Dobřeň je spolek jehož historie sahá do roku 1890. Věnuje se hlavně aktivitám ve prospěch místních občanů a obce samotné. V rámci své činnosti kromě jiného zajištuje pořádání každoročních akcí jako dětský den, Jízda historických kol a bicyklů, loučení s prázdninami.

TJ Sokol Družba Suchdol

Suchdolský organizovaný sport, a hlavně fotbal má, podobně jako Sokol, dlouholetou tradici. Jako samostatný klub byl založen již v roce 1928 jako SK Slavoj Suchdol. Spolek sdružuje sportovce V oddílech zaměřených hlavně na fotbal, volejbal a cvičící ženy.

Fotbalisté jsou ve dvou mužstvech dospělých, dále dorost, starší a mladší žáky, starší, mladší přípravku a mini přípravku.

Volejbalisté hrají v ligovém ženském týmu, dále ve smíšeném družstvu dospělých a několika dětských družstvech rekreační volejbal.

Všichni sportovci mohou využívat několik sportovišť – zrekonstruovanou tělocvičnu, fotbalové hřiště a dvě

hřiště s umělým povrchem (multifunkční a malá kopaná).

Sportovci se podílí na životě v obci i jinou formou. Několikrát do roka pořádají pro širokou veřejnost akce typu Suchdoliáda, Turnaj generací, Šipkovaná pro děti i dospělé, sportovní karneval a další.

3. Hospodářství

Ekonomická situace

Struktura podnikatelských subjektů v obci

Jak je viditelné z grafu níže, největší zastoupení mají v obci služby. V obci se nachází mnoho různých soukromých podnikatelů, kteří zde mají své provozovny. V obci se mimo jiné nachází dva obchody, pošta, kadeřník, rehabilitace či kosmetika.

Struktura podnikatelských subjektů podle odvětví v obci Suchdol v roce 2016

Období: 31. 12. 2016

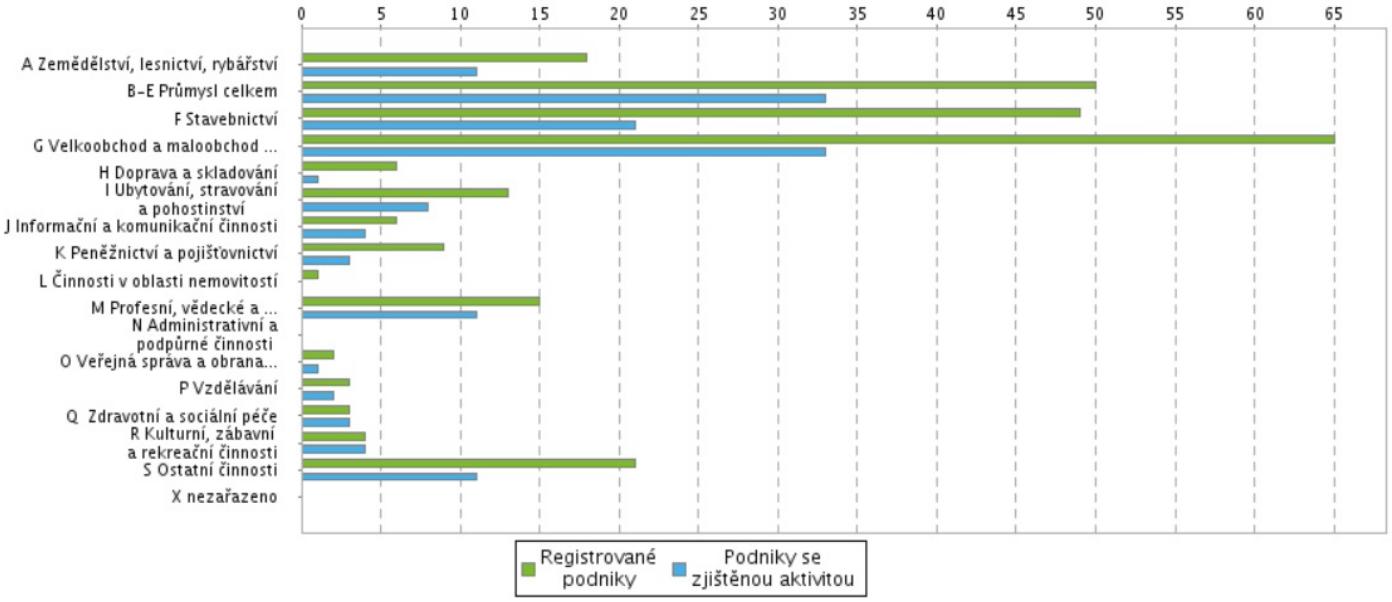

Pramen: ČSÚ

Trh práce

Zaměstnanost obyvatel je závislá na trhu práce dvou blízkých okresních měst, Kutné Hory, a hlavně průmyslového Kolína. Obě města jsou vzdálena téměř stejně, cca 10-12 km a jsou dostupná autobusovou dopravou. Řada obyvatel každodenně dojíždí za prací i do 60 km vzdálené Prahy.

Nezaměstnanost

Vývoj počtu nezaměstnaných osob

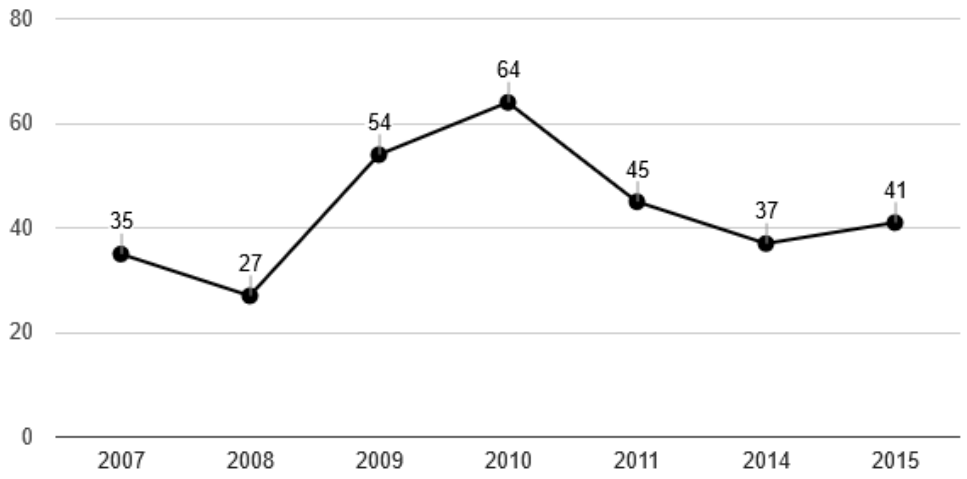

Pramen: ČSÚ

Z grafu výše je viditelné, že se nezaměstnanost držela do r. 2008 kolem 30. Poté se výrazně zvyšovala, až došla v roce 2010 do počtu 64. Do roku 2014 se ubírala pozitivním směrem a snižovala se, avšak dle dostupných údajů, z r. 2015 je zřetelné, že opět stoupala. V současnosti je nezaměstnanost vlivem konjunktury výroby na nízké úrovni.

4. Infrastruktura

Technická infrastruktura

Obec Suchdol má zřízenou pouze kanalizaci, vodovod je částečný a plynofikace v obci chybí.

Kanalizace se nachází v Suchdole a Dobřeni, vodovod pouze v Suchdole. Vedení obce má v plánu kanalizační i vodovodní síť rozšířit do ostatních částí.

Dopravní infrastruktura

Silnice I/2 je silnice I. třídy spojující Prahu, Říčany a Kutnou Horu.

Obcí prochází také několik silnic III. třídy:

- III/12535 Rozkoš - III/12550
- III/12536 Červený Hrádek - Solopysky - Rozkoš
- III/12542 Chotouchov - Dobřeň - Karlov t. Doubrava
- III/12550 Opatovice - Vysoká - Karlov t. Doubrava
- III/33344 Těšínky - Malenovice - Solopysky
- III/33345 Suchdol - Ratboř
- III/33347 Suchdol - Dobřeň
- III/33349 Suchdol - Vysoká - Mezholezy

Místní komunikace jsou většinou v dobrém nebo uspokojivém stavu, hlavně v těch místech, kde již byla

vybudována síť splaškové kanalizace a závěru výstavby kompletně zrekonstruován povrch v celé šíři komunikace. Některé komunikace jsou ale nevyhovujícím stavu, k jejich rekonstrukci se většinou váže také vybudování a rekonstrukce chodníků, včetně veřejného osvětlení.

Dopravní obslužnost

Území obce se nachází v oblasti s hustou silniční sítí a dobrou dostupností do větších měst. Krom vlastní dopravy osobními automobily mohou občané využívat i dopravu autobusovou.

Linky autobusové dopravy:

- Kutná Hora – Suchdol – Kácov (linka 240014)
- PID 381 - Praha – Suchdol – Kutná Hora (linka 100381) Kolín – Suchdol – Červený Hrádek, Bečváry (linka 230043)

Jízdní řády těchto linek jsou platné od 31. 12. 2017.

Autobusové spojení do Kutné Hory a Prahy je dostatečné s vyhovujícími intervaly, spoje do Kolína jsou málo frekventované a byla by potřeba změna. Do obce Malenovice autobus nezajíždí, občané musí docházet na nedalekou zastávku mimo intravilánu obce. Vedení obce usiluje o nápravu této situace z let dávno minulých a o doplnění spojů do Kolína.

Železniční trať ani stanice na území obce nejsou, je dostupná pouze s přestupem z autobusové dopravy v Ratboři, Kolíně a Kutné Hoře.

Cyklotrasy

Obcí Suchdol v současné době žádné cyklostezky neprochází. Záměrem obce je vybudování cyklostezky čistě na svém území, a tím propojit obce Suchdol a Dobřeň a její realizací zároveň propojit dva „krajské okruhy“, jejichž linie je těsně za hranicemi obce.

5. Vybavenost městyse

Zdravotnictví

V obci se nachází zdravotní středisko. Obvodní lékař, pediatr a rehabilitační centrum slouží místním občanům a obyvatelům blízkého okolí.

Školství

V obci je zřízena mateřská i základní škola s družinou, do které, kromě místních dětí, dochází i dětí z obcí okolních.

Mateřská škola

Mateřská škola v Suchdole je jednotřídní s celodenním provozem a kapacitou 28 dětí. Nová budova MŠ se pro malé školáčky poprvé otevřela 1. září 2015. Byla postavena v blízkosti základní školy a školní jídelny. Škola, školka a jídelna tak tvoří kompletní areál. Finanční prostředky na stavbu a vybavení byly poskytnuty z dotačního programu ROP Střední Čechy a samozřejmě s přispěním financí z rozpočtu Městyse Suchdol.

ZŠ Suchdol

Školní rok 2015/2016 je přelomový, škola dostala nový název (Základní škola a Mateřská škola Suchdol, příspěvková organizace), jelikož se součástí školy stala také výše zmíněná, nově vybudovaná, mateřská škola.

ZŠ Suchdol je úplnou základní školou s kapacitou 200 žáků.

Škola je nově zrekonstruovaná, moderně vybavená, nachází se zde 2 počítačové učebny, v každé třídě mohou žáci pracovat na interaktivní tabuli. Pro zájmové vzdělávání byla nově zbudovaná kuchyňka pro výuku vaření a keramická dílna s pecí. Sportovní aktivity škole umožňuje nově zrekonstruovaná obecní sokolovna. Žáci i pedagogové využívají při své práci i učebnu v přírodě, která je umístěna ve školním areálu. Škola spolupracuje s jazykovou školou Language Corner, která pořádá přímo na škole v Suchdole kurzy anglického jazyka pro žáky i pro širší veřejnost.

Záměrem obce vybudovat nové prostory pro praktickou a odbornou výuku s dílnou a učebnami a pozemky pro pěstitelství. K tomuto účelu bude využit brownfield (bývalý areál zemědělského družstva), který je v současnosti využitý jen z malé části a vyžaduje rekonstrukci.

Obec také připravuje realizaci rekonstrukce školní jídelny, která spočívá v zateplení, výměně oken, střešní krytiny, úpravě vnitřních prostor a obnově technologií včetně kompletní vzduchotechniky.

Sociální péče

Obec má k práci a pomoci občanům v oblasti sociální minimální podmínky. I když se snaží pečovat o své starší občany, například denně rozváží obědy, komplexnější řešení zatím chybí. Obec by ráda vybudovala centrum pro seniory, které by bylo ve formě denního stacionáře, a které by mělo návaznost na místní zdravotní středisko. Poskytovalo by místním občanům komplexní služby typu denní pobyt, strava, zajištění hygienických potřeb, terénní pracovník (nákupy a úklid) a administrativní pomoc v kontaktu s úřady.

Kultura a péče o památky

V obci a jejích částech se nachází poměrně mnoho kulturních památek. Nejvýznamnější kulturní památkou je suchdolský zámek, který je také sídlem Úřadu městyse Suchdol. I přes zachovalou podobu zámecké budovy, je zde potřeba celková rekonstrukce, včetně rekonstrukce střechy a vnitřních prostor zámku.

- V jednotlivých částech území obce se nachází – čtyři kostely, čtyři hřbitovy, zřícenina kaple sv. Jana Křtitele na vrchu Vysoká a další kulturní památky (sochy, pranýř, křížky, kapličky).

V obci se nachází rovněž knihovna, která má více než stoletou tradici. Nabízí čtenářům k zapůjčení velký počet knih všech žánrů. Knižní fond je pravidelně doplňován a obměňován. Studentům je nabídnuto také, ve spolupráci s Městskou knihovnou v Kutné Hoře, zajištění titulů povinné četby. V současnosti prochází knihovna řadou změn. Čtenářům je mimo jiné k dispozici elektronický katalog knih s dálkovým přístupem, bylo vybudováno nové dětské oddělení a postupně je obměňován celý dosluhující inventář.

Pro zájemce, kteří nemají možnost přístupu k elektronické komunikaci, zde byl zaveden veřejný internet.

- Kulturní dům se v obci nenachází. Občané se schází v místní sokolovně, kde se konají různé kulturní akce. I přes absenci kulturního domu v obci během roku proběhne řada akcí, mezi které patří například pravidelné plesy, Masopust, Dětské dny, Suchdolské slavnosti, zábavy a noční soutěže.
- Obec by ráda využila bývalou hasičárnu v Dobřeni a přestavěla ji na komunitní centrum. Tím by

přispěla i ke zlepšení komunitního života v obci.

- Pro menší kulturní akce jsou využívány i prostory zámku – klubovna s kuchyňkou, sálky, staré kino a hlavně obřadní síň. Zde se koná řada výstav, přednášek, setkání při životních jubileích a svateb. Tento prostor je ze sedmdesátých let a vyžaduje nutnou rekonstrukci. Celá budova zámku je ve špatném technickém stavu. Aby nedošlo k jeho poškození, bude městys nucen v brzké době zahájit postupnou opravu (střechy, rozvody, elektroinstalace atd.).

Sport, tělovýchova a volný čas

Sportovní vyžití

Ke sportovní činnosti je v obci možno využít zrekonstruovanou a plně vybavenou sokolovnu. V obci se také nachází multifunkční hřiště s umělým povrchem, volejbalové hřiště, fotbalové hřiště, fotbalové hřiště s umělým povrchem na malou kopanou a 2 běžecké dráhy.

V záměrech obce je vybudování kabin ve sportovním areálu a rekonstrukce hřiště v Dobřeni.

Dětské hřiště

Pro rodiče s dětmi je v Suchdole, Dobřeni a Solopyskách vybudováno také dětské hřiště, které je pravidelně doplňováno novými herními prvky. V Malenovicích a na Vysoké je vzhledem k věkové struktuře obyvatelstva není třeba.

6. Životní prostředí

Katastrální území je jen částečně zalesněné. Terén je mírně zvlněný. Z grafu níže je zřejmé, že největší část půdy zaujímá orná půda. Druhý největší podíl zde mají, ačkoli jich není mnoho, lesy.

Druhy pozemků (ha)

Období: 31. 12. 2016

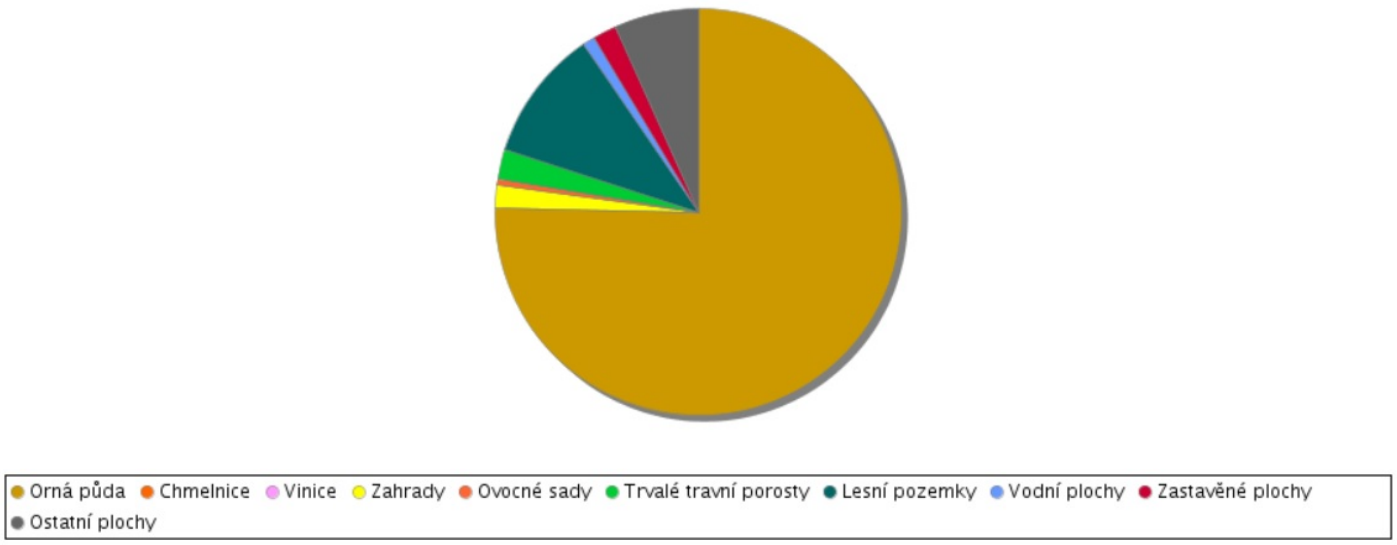

Zdroj: ČSÚ

Koeficient ekologické stability

Koeficient ekologické stability vyjadřuje poměr mezi přírodně stabilními plochami (jako jsou lesy, zahrady atd.) a plochami zastavěnými či intenzivně zemědělsky obdělávanými (tzv. nestabilními). Vyšší hodnota koeficientu obecně značí příznivější stav, hodnota vyšší než 1 znamená vyváženou (stabilní) krajinu. V obci Suchdol dosahuje koeficient hodnoty 0,19.

Zdroj: ČSÚ

Nakládání s odpady

Obec má zajištěný odvoz komunálního i tříděného odpadu společností AVE CZ, s. r. o. V obci je čisté prostředí a nejsou zde problémy s nepořádkem ze strany občanů či návštěvníků obce.

Obec plánuje v budoucnu zřízení sběrného místa. Také by ráda vyřešila stav kontejnerových stanovišť, jejichž současný stav není vyhovující. V záměrech obce je i nákup kontejnerů pro bioodpad. Městys vnímá podporu třídění odpadů a snižování podílu směsného odpadu v odpadovém hospodářství jako podstatnou, a proto hledá jakékoliv prostředky a programy na jeho podporu.

Den země

V obcích se také každoročně slaví Den země. Jde o ekologicky motivovaný svátek upozorňující na dopady ničení životního prostředí. V rámci této akce, ale i dalších jako je „Uklízíme Česko“ apod. se snaží opakovaně zapojit své obyvatele, aby se podíleli na tom jak obce, v nichž žijí, vypadají. Všech nejrůznějších úklidových prací a jiných aktivit se s dospělými účastní i místní základní škola.

Vodní toky a vodní plochy v obci

Obcemi protékají dva potoky – Vysocký a Polepka. Na území obce se nachází celkem 8 rybníků. Část z nich je ve špatném technickém stavu. V současné době probíhá projektová příprava na jejich odbahnění a rekonstrukci, kterou obec může pro vysokou finanční náročnost realizovat pouze za podpory dotačních titulů.

Revitalizace zeleně v obci

V obci se nachází řada funkčních biokoridorů, biocenter a řada ostatních ploch přírodního charakteru, které obec plánuje revitalizovat, přizpůsobit a nabídnout potřebám občanů. Jedná se mimo jiné také o obnovu dřívějších sadů, alejí, veřejné zeleně a parkové úpravy center obcí, včetně zřízení odpočinkových zón. Při plánování všech těchto realizací je ve většině čerpáno z místních kronik.

Protipovodňová opatření

Obce se stávají opakovaně obětí bleskových povodní, které prochází zástavbou a jsou způsobeny vydatnými srážkami během krátké doby. Proti tomuto jevu nelze bohužel vybudovat žádná účinná protipovodňová opatření typu záchytné retenční nádrže, která by těmto událostem plně zabránila. Protipovodňová opatření mohou být řešena jen v omezeném rozsahu a místně, a to ve spolupráci s hospodařícími zemědělskými subjekty, ve vztahu ke zmírnění následků případných povodní.

7. Správa městyse

Obecní úřad a kompetence obce

Úřad městyse Suchdol je úřadem se základním rozsahem výkonu státní správy, tudíž úřad I. typu. Tento úřad slouží i jako matriční úřad.

V současné době obec zaměstnává na hlavní pracovní poměr 5 zaměstnanců.

Hospodaření a majetek obce

Vývoj rozpočtového hospodaření v obci Suchdol v letech 2009 - 2014 (v tis. Kč)

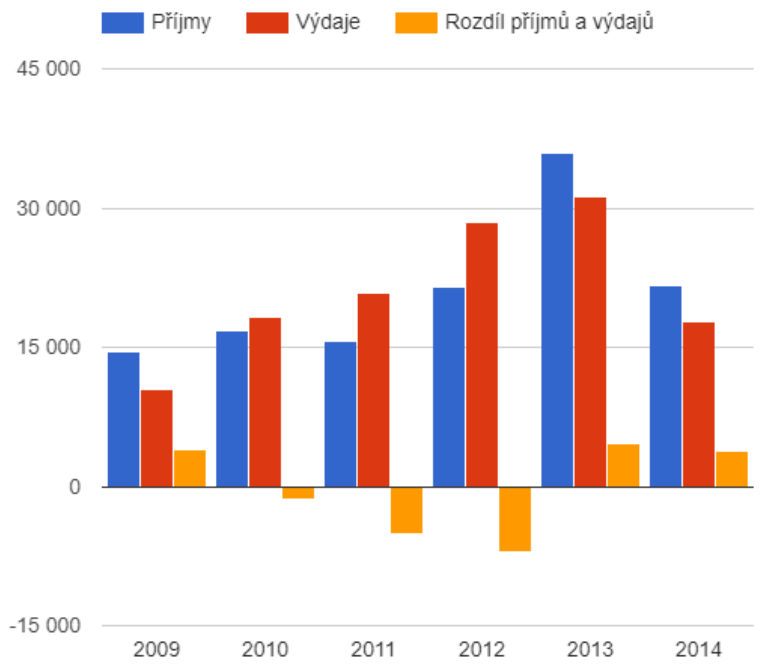

Zdroj: ČSÚ

Na grafu uvedeném výše je vidět vývoj rozpočtu za roky 2009 až 2014. Přebytek je viditelný na okrajových datech v grafu. Mezitím se rozpočet pohyboval poměrně vyrovnaně, a přestože byl v mírném schodku, tak nebyl významný. Data v grafu, která jsou čerpána z Českého statistického úřadu, jsou dostupná pouze do r. 2014. Avšak dle výkazů obce, dostupných na úřad městyse je prokazatelné, že obec dlouhodobě hospodaří s přebytkovým rozpočtem.

Bezpečnost

V obci se nenachází policie, pouze je zde zřízena jednotka SDH JPO V Suchdol. Sbor je v současné době dostatečně zajištěn po stránce materiální i členské a má veškeré předpoklady udržet vysokou úroveň akcí a nadále je zlepšovat.

Vnější vztahy a vazby

Obec je členem místní akční skupiny MAS Lípa pro venkov, z.s. a DSO Kutnohorský venkov.

A.2 Východiska pro návrhovou část

SWOT analýza

Silné stránky

- **Dostatek autobusových spojů do větších měst**
- **Modernizace sportoviště**
- **Nově zrekonstruovaná ZŠ + zřízení MŠ**
- **Velký podíl ekonomicky aktivního obyvatelstva**
- **Velká spolková činnost**
- **Hojné zastoupení podnikatelských subjektů v obci**
- **Velká rozmanitost podnikatelských činností**
- **Snižující se nezaměstnanost**
- **Bezpečnost**
  Dostatečné materiální zajištění JPO v Suchdole
- **Lékařské středisko v obci**
- **Zachovalé kulturní památky**
- **Kulturní památky v obci**
  Suchdolský zámek, socha sv. Floriána, socha sv. Markéty
- **Pořádek v obci**
- **Bohatý kulturní život**

Slabé stránky

- **Zhoršující se stav místních komunikací**
- **Chybějící vodovod**
  vodovod v jen v části Suchdola, v ostatních částech není
- **Velká vyjížďka za prací**
- **Absence plynofikační sítě**
- **Kanalizační síť**
  pouze v Suchdole a v Dobřeni, v ostatních částech chybí
- **Špatný stav místních rybníků**
- **Bývalé motokrosové závodiště**
  potřeba vyčištění a ozelenění
- **Úřad pouze se základním rozsahem výkonu státní správy**

Příležitosti

- **Rozšíření rodinné zástavby v obci**
  včetně infrastruktury (technická, dopravní)
- **Rekonstrukce zámku**
  včetně rekonstrukce prostor zámku (obřadní síň, kanceláře,..)
- **Kabiny ve sportovním areálu**
- **Rekonstrukce hřiště v Dobřeni**
- **Oprava rybníků a přilehlé krajiny**
- **Centrum pro seniory**
  ve formě denního stacionáře
- **Oprava místních komunikací**
- **Výstavba a rekonstrukce chodníků**
- **Veřejné osvětlení**

- **Vybudování sběrného místa**
- **Rekonstrukce bývalé hasičárny v Dobřeni**
  přestavba na komunitní centrum
- **Obnova mobiliáře**
  lavičky, čekárny, parkové úpravy center obcí
- **Řešení a úprava kontejnerových stanovišť**
- **Systém kontejnerového svozu bioodpadu**
  (nákup kontejnerů, apod.)
- **Cyklostezky v rámci obce**
  propojení částí obce
- **Obnova sadů, alejí a veřejné zeleně**
- **Podpora spolkového a komunitního života v obcích**
- **Rekonstrukce hasičárny v Suchdole**
- **Rekonstrukce školní jídelny**
- **Oprava budov v majetku obce**
- **Vybudování nových prostor školy**
  pro odbornou a praktickou výuku
- **Rozšíření vodovodní a kanalizační sítě**

Hrozby

- **Nedostatečné finanční prostředky**
- **Nedostatek či nevhodné dotační možnosti**

B. NÁVRHOVÁ ČÁST

B.1 Strategická vize

Vize a jakási formulace cílového stavu, kterého chce obec dosáhnout ve střednědobém časovém horizontu. Vize také pomáhá stanovit klíčové oblasti, ve kterých se chce obec rozvíjet a také jejich prioritní oblasti, do kterých bude obec soustředit všechny své aktivity.

Městys Suchdol u Kutné Hory je ve střednědobém časovém horizontu obcí s dostačující technickou infrastrukturou, klidným prostředím. Pečuje o zároveň prostředí v obci, v jejím okolí a stejně tak o kulturní památky. Má bohatý kulturní život, vyhovující občanskou vybavenost a pečuje o občany ve své obci.

B.2 Cíle, opatření a aktivity

Vysoká důležitost — Střední důležitost — Nízká důležitost

Cíl : „Občanská vybavenost”

Opatření : „Školství”	Od - do	Odpovědnost	Náklady (tis. Kč)	Zdroj financování
„Vybudování nových prostor pro praktickou výuku a odborné učebny”	2018 - 2020	obec		Vlastní + externí
„Rekonstrukce školní jídelny”	2018 - 2022	obec		Vlastní + externí
Opatření : „Péče o seniory”	**Od - do**	**Odpovědnost**	**Náklady (tis. Kč)**	**Zdroj financování**
„Centrum pro seniory ve formě denního stacionáře”	2018 - 2022	obec		Vlastní + externí
Opatření : „Sportoviště”	**Od - do**	**Odpovědnost**	**Náklady (tis. Kč)**	**Zdroj financování**
„Vybudování kabin na hřišti v Suchdole”	2018 - 2020	obec		Vlastní + externí
„Rekonstrukce hřiště v Dobřeni”	2018 - 2020	obec		Vlastní + externí
Opatření : „Komunitní život v obci”	**Od - do**	**Odpovědnost**	**Náklady (tis. Kč)**	**Zdroj financování**
„Přestavba bývalé hasičárny v Dobřeni na komunitní centrum”	2018 - 2020	obec		Vlastní + externí
Opatření : „Podpora SDH Suchdol”	**Od - do**	**Odpovědnost**	**Náklady (tis. Kč)**	**Zdroj financování**
„Rekonstrukce hasičárny v Suchdole”	2018 - 2023	obec		Vlastní + externí

Cíl : „Infrastruktura”

Opatření : „Technická infrastruktura”	Od - do	Odpovědnost	Náklady (tis. Kč)	Zdroj financování

„Dobudování kanalizační sítě v Malenovicích, Solopyskách a Vysoké”	2018 - 2022	obec		Vlastní + externí
„Rozšíření vodovodní sítě do všech zbývajících částí obce”	2018 - 2024	obec		Vlastní + externí

Opatření : „Dopravní infrastruktura”	**Od - do**	**Odpovědnost**	**Náklady (tis. Kč)**	**Zdroj financování**
„Oprava místních komunikací”	2019 - 2025	obec		Vlastní + externí
„Vybudování chodníků a veřejného osvětlení”	2018 - 2024	obec		Vlastní + externí

Opatření : „Nová obecní zástavba”	**Od - do**	**Odpovědnost**	**Náklady (tis. Kč)**	**Zdroj financování**
„Rozšíření rodinné zástavby v obci” včetně zavedení veškeré infrastruktury	2018 - 2024	obec		Vlastní + externí

Opatření : „Cyklotrasy”	**Od - do**	**Odpovědnost**	**Náklady (tis. Kč)**	**Zdroj financování**
„Vybudování cyklostezky v rámci obce”	2018 - 2021	obec		Vlastní + externí

Cíl : „Odpadové hospodářství”

Opatření : „Sběrné místo”	**Od - do**	**Odpovědnost**	**Náklady (tis. Kč)**	**Zdroj financování**
„Zřízení sběrného místa v obci”	2018 - 2020	obec		Vlastní + externí

Opatření : „Systém kontejnerového svozu”	**Od - do**	**Odpovědnost**	**Náklady (tis. Kč)**	**Zdroj financování**
„Nákup kontejnerů pro bioodpad, atd.”	2018 - 2020	obec		Vlastní + externí

Opatření : „Kontejnerová stanoviště”	**Od - do**	**Odpovědnost**	**Náklady (tis. Kč)**	**Zdroj financování**
„Úprava kontejnerových stanovišť”	2018 - 2020	obec		Vlastní + externí

Cíl : „Životní prostředí a příroda v obci”

Opatření : „Vodní plochy v obci”	**Od - do**	**Odpovědnost**	**Náklady (tis. Kč)**	**Zdroj financování**
„Oprava obecních rybníků a přilehlé krajiny”	2018 - 2022	obec		Vlastní + externí

Opatření : „Revitalizace zeleně”	**Od - do**	**Odpovědnost**	**Náklady (tis. Kč)**	**Zdroj financování**
„Obnova sadů, alejí a veřejné zeleně”	2018 - 2023	obec		Vlastní + externí

Cíl : „Péče o kulturní památky, majetek obce a prostředí v obci”

Opatření : „Budova zámku”	**Od - do**	**Odpovědnost**	**Náklady (tis. Kč)**	**Zdroj financování**
„Rekonstrukce budovy zámku”	2019 - 2026	obec		Vlastní + externí

Opatření : „Prostory zámku”	Od - do	Odpovědnost	Náklady (tis. Kč)	Zdroj financování
„Oprava obřadní síně, kanceláří, atd.”	2019 - 2023	obec		Vlastní + externí

Opatření : „Obnova mobiliáře”	Od - do	Odpovědnost	Náklady (tis. Kč)	Zdroj financování
„Oprava a vybudování laviček v obci, čekáren a parkové úpravy v centrech jednotlivých obecních částí”	2018 - 2022	obec		Vlastní + externí

Opatření : „Péče o ostatní majetek obce”	Od - do	Odpovědnost	Náklady (tis. Kč)	Zdroj financování
„Oprava ostatních budov v majetku obce”	2019 - 2024	obec		Vlastní + externí

B.3 Podpora realizace programu

Realizace PRO

V programu rozvoje obce jsou stanoveny nejen cíle a opatření, ale i konkrétní aktivity včetně předpokládaných termínů realizace a nákladů. Úspěšnost realizace PRO a naplnění jejích cílů závisí především na efektivní spolupráci jednotlivých aktérů, a to konkrétně obce, spolků, občanů i subjektů v obci.

Zajištění a naplňování Programu rozvoje městyse Suchdol

Zajišťování naplňování programu bude mít na starosti zastupitelstvo obce v čele se starostou. Monitoring bude provádět zastupitelstvo obce každé tři roky. K monitoringu budou shromažďovány informace o průběhu realizace dílčích aktivit jednotlivých opatření a programových cílů.

Bude sledováno zejména:

- naplňování aktivit naplánovaných na daný rok - které byly realizovány, které realizovány nebyly (a proč)
- příprava - finanční náročnost
- vyhledávání a zajišťování zdrojů financování aktivit PRO
- projednání změn PRO
- schvalování aktualizace PRO

Plnění strategie bude kontrolováno minimálně každé tři roky a bude vyhodnocováno, do jaké míry byly naplánované záměry skutečně realizovány či z jakých důvodů případně realizovány být nemohly.

Současně budou případně přehodnoceny jednotlivé záměry z hlediska možnosti a potřebnosti jejich realizace a bude také zkontrolováno nastavení priorit záměrů. Dokument bude zveřejněn na internetových stránkách obce a zároveň bude k nahlédnutí, případně i k zapůjčení v listinné podobě na obecním úřadě.

Aktualizace PRO

Program rozvoje obce je živým dokumentem, který je nutné aktualizovat dle průběhu realizace jeho částí. Dílčí revize dokumentu budou probíhat v případě potřeby – úpravy stávajících aktivit, zařazení nových či vyřazení již neaktuálních. Podkladem pro dílčí revize budou aktualizované seznamy aktivit a výstupy monitoringu
Přehodnocení mohou předcházet doplňující dotazníková šetření, které zaktualizují názor veřejnosti na jednotlivé aspekty života v obci a vyhodnotí dosavadní plnění strategie a budou sloužit jako zpětná vazba pro vyhodnocení, zda se řešené aspekty života v obci zlepšily či nikoli.

Aktualizace PRO a jeho změny budou schváleny zastupitelstvem obce. Aktualizovaný PRO bude zveřejněn na internetových stránkách obce.

Financování PRO

Předpokládáme financování prostřednictvím vhodných dotačních titulů ke každé plánované aktivitě (kraj, státní rozpočet, prostředky EU).