



MINISTERSTVO
PRO MÍSTNÍ
ROZVOJ ČR

OBCEPRO
PROGRAM ROZVOJE OBCE

PROGRAM ROZVOJE OBCE MĚNÍN



NA OBDOBÍ LET
2015 - 2020

Úvod

Základním plánovacím dokumentem obce, zakotveným v zákoně č. 128/2000 Sb., o obcích, je program rozvoje obce. Jde o hlavní nástroj řízení rozvoje obce. Smyslem tvorby bylo na základě popsání situace v obci, názoru občanů a diskuse pracovní skupiny formulovat představy o budoucnosti obce včetně navržení aktivit, které pomůžou tyto představy dosáhnout. Tento dokument byl vytvářen v první polovině roku 2015 na období let 2015–2020. Hlavním řešitelem za obec byl starosta Mgr. Dalibor Gold, další členové realizačního týmu byli místostarosta Oldřich Odrážka a členové rady Mgr. Zdeněk Jochman, Jiří Richter a Miroslav Šindelář.

Do procesu tvorby PRO byla také zapojena veřejnost, která se formou dotazníkového šetření podílela na formování výsledné podoby tohoto dokumentu. Dále měli občané Měnína příležitost dokument připomínkovat v průběhu tvorby, pracovní verze byla zveřejněna k připomínkování na úřední desce, na stránkách obce a bylo uskutečněno veřejné projednání strategie na zasedání zastupitelstva.

Na analyticko-metodickém vedení se podíleli pracovníci MAS Slavkovské bojiště, z.s.:

Dana Adamcová

Hana Tomanová

Vladislava Vaněčková

Dokument Program rozvoje obce Měnin na období let 2015–2020 byl zpracován díky projektu **„Elektronická metodická podpora tvorby rozvojových dokumentů obcí“** (CZ.1.04/4.1.00/62.00008), jehož nositelem bylo Ministerstvo pro místní rozvoj ČR.

Program rozvoje obce byl schválen zastupitelstvem obce dne 27. 11. 2015, usnesením č. 3.

A. ANALYTICKÁ ČÁST

A.1 Charakteristika obce

1. Území

Poloha obce

Obec Měnín (německy *Mönitz*) se nachází v ORP Židlochovice, v okrese Brno-venkov v Jihomoravském kraji. Leží zhruba 14 km jihovýchodně od Brna, 20 km jihozápadně od Slavkova u Brna a 10 km severovýchodně od Židlochovic. Rozkládá se v Dyjsko-svrateckém úvalu. Žije zde přes 1 800 obyvatel. Jedná se o vinařskou obec ve Velkopavlovické vinařské podoblasti (viniční tratě Vinohrádky, Kouty). Vinařství je však spíše významnou kulturní tradicí, samotná vinařská výroba je pouze marginální. K Měninu náležejí zemědělské dvory (osady) Albrechtov a Jalovisko, které leží jižně od obce.

Měnín se nachází nedaleko dálnice D2 z Brna na Bratislavu, lze na něj odbočit z exitu 11 - Blučina. Měninem protéká Říčka (Zlatý potok) a slepé rameno Litavy, které bylo v roce 2014 revitalizováno a tvoří klidovou zónu v obci. Katastrálním územím protékají i Litava (Cézava), Moutnický a Šitbořický potok. Katastr obce se rozkládá na 2 116 ha půdy, z nichž téměř 80 % tvoří zemědělská půda. Na katastrálním území jsou důležité lesní porosty ve dvou bažantnicích, které plní ekologickou funkci a utvářejí ráz krajiny.



Obr. 1: Umístění obce na mapě

Historické souvislosti

Archeologické nálezy dokládají kulturu doby bronzové, kulturu skrčených koster a halštatskou a dobu římského císařství. První písemná zmínka o obci pochází z roku 1240, kdy byla majetkem brněnského měšťana Oldřicha Swarze. Měnín ležel na důležité obchodní křižovatce cest do Rakous, Uher a Polska a u hřbitova byla „měnárna“ - odtud je odvozen i název obce. Měnín býval kdysi hlavním tržištěm na jižní Moravě a v polovině 14. století dokonce odvolací soudní stolicí pro jihomoravská města^[1]. V roce 1321

byl (již jako městečko) postoupen Janem Lucemburským královně Elišce Rejčce. V roce 1350 přenesl markrabí Jindřich odvolací pravomoc městečka na Brno. Roku 1379 byl Měnín koupen markrabím Joštem a připojen k panství Špilberk. Od roku 1454 byl zastavován (Beneš z Boskovic, Meziříčští z Lomnice). V roce 1560 byl Měnín prodán Meziříčským z Lomnice a připojen k Židlochovickému panství. V 17. století již není jmenován městečkem a stává se poddanskou vesnicí. Osudy Židlochovického panství sdílel až do roku 1848. V průběhu 17. až 19. století byl postižen celou řadou neštěstí, od cholery v letech 1645 a 1831 až po vyplenění Turky v roce 1663[2].

Znak obce

Na stříbrném štítu uprostřed vyrůstá černý strom bez listí, na jeho levé spodní větvi sedí doprava hledící černý havran bez atributů, s červenou zbrojí.

[1] Obec Měnín, dostupné na www.zidlochovicko.cz

[2] Měnín, dostupné na www.encyklopediecr.eu

2. Obyvatelstvo

Demografická situace

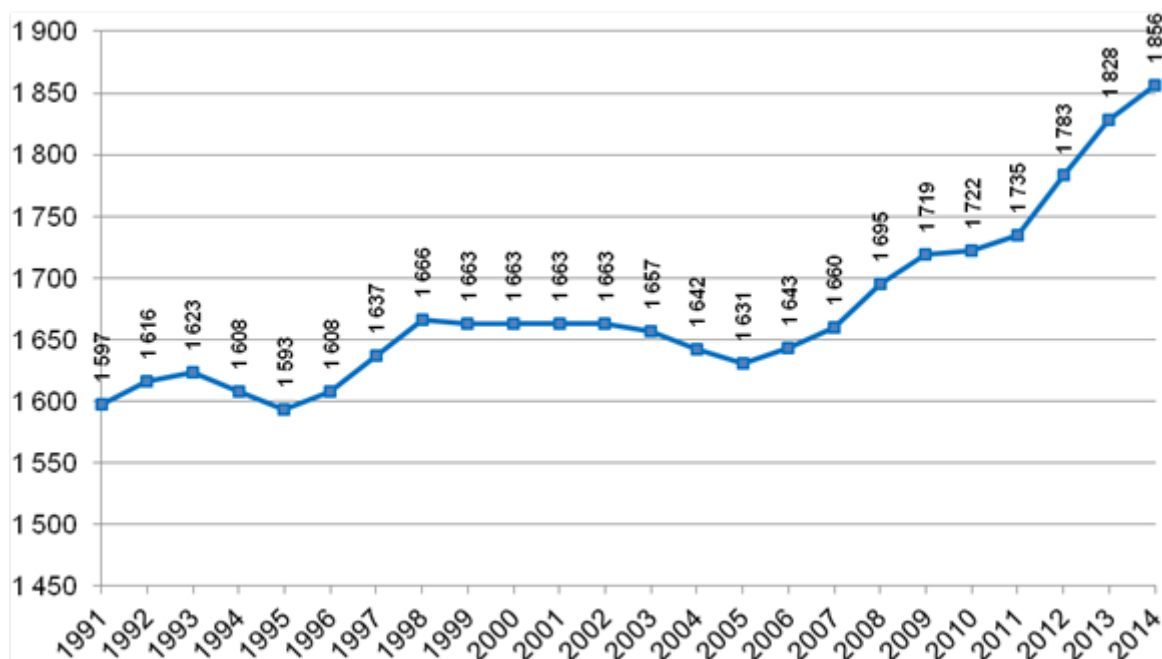
Měnín se počtem obyvatel řadí mezi velké obce v rámci území MAS. Velikost obce byla určena na základě srovnání s ostatními členskými obcemi MAS Slavkovské bojiště a jejich následným rozdělením do kategorií podle počtu obyvatel na malé, střední a velké obce (viz Příloha č. 1). V obci žilo k 31. 12. 2014 celkem 1 856 obyvatel, z toho 922 mužů a 934 žen. Průměrný věk občanů byl 38,7 let. Za posledních dvanáct let (od 31. 12. 2003 - 31. 12. 2014) se počet obyvatel obce stabilně zvyšuje, došlo zhruba k 10% nárůstu obyvatel. Větší část tohoto přírůstku tvoří skupina přistěhovalých, ale ani přirozený přírůstek není v porovnání se srovnatelnými obcemi v regionu zanedbatelný[1].

Rozvoj obce je spjat s migrací obyvatelstva, a to především z krajského města Brna. Obec vykazuje převážně kladné přírůstky jak přirozené, tak i migrační, především v druhé polovině období uvedeného v tabulce. Přirozený přírůstek za celé období 2003-2014 tvoří v součtu 71 obyvatel, u migračního přírůstku jde o 150 osob. Přirozený přírůstek má stabilně zhruba třetinový podíl na celkovém přírůstku obyvatel. Přesto je třeba sledovat i migrační přírůstek. Zdá se, že v závislosti na migračním přírůstku se v posledních několika letech zvyšuje i přirozený přírůstek obyvatelstva – do obce se stěhují převážně mladé rodiny a mladé páry, které zakládají rodiny. V obci přetrvává poptávka po bytech či rodinných domech, viz kapitola Bydlení[2].

Tab. 1: Vývoj pohybu obyvatelstva a jeho počet v letech 2003-2014

	Živě narození	Zemřelí	Přistěhovalí	Vystěhovalí	Přirozený přírůstek	Přírůstek stěhováním	Celkový přírůstek	Počet obyvatel k 31.12.
2003	17	17	33	39	-	-6	-6	1 657
2004	15	14	35	51	1	-16	-15	1 642
2005	17	16	31	43	1	-12	-11	1 631

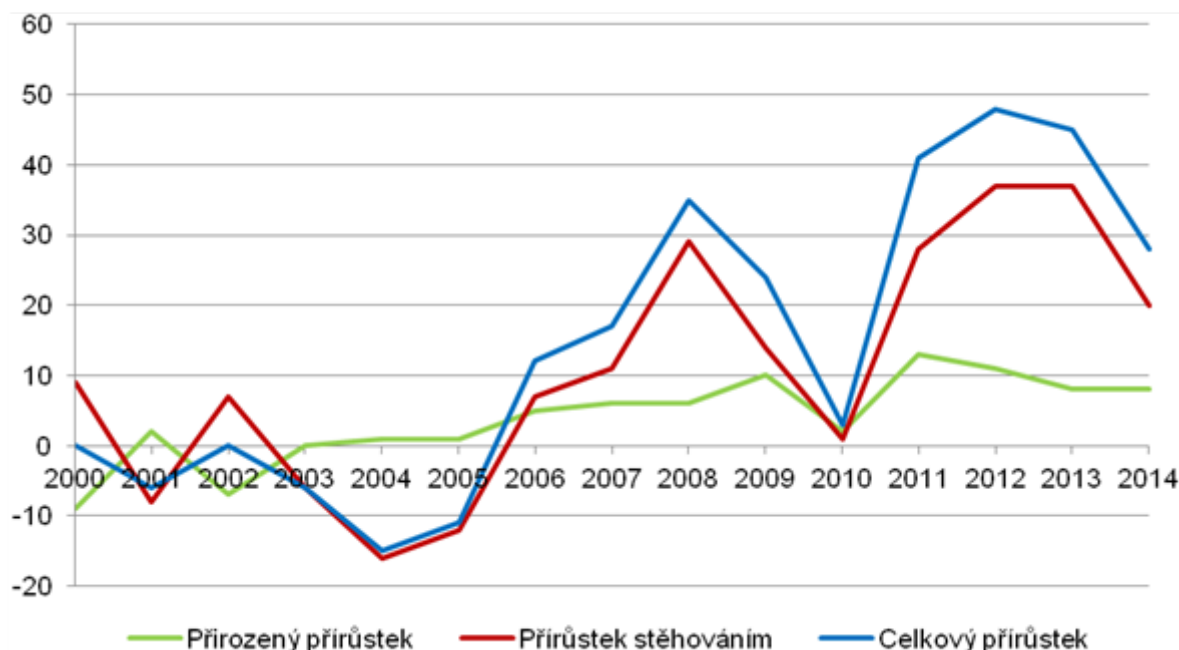
2006	22	17	43	36	5	7	12	1 643
2007	17	11	51	40	6	11	17	1 660
2008	18	12	49	20	6	29	35	1 695
2009	20	10	48	34	10	14	24	1 719
2010	16	14	62	61	2	1	3	1 722
2011	21	8	64	36	13	28	41	1 735
2012	22	11	85	48	11	37	48	1 783
2013	19	11	75	38	8	37	45	1 828
2014	24	16	60	40	8	20	28	1 856



Obr. 2: Vývoj počtu obyvatelstva v letech 1991-2014

Vztah jednotlivých druhů přírůstku

Závislost celkového přírůstku na migračním přírůstku je významným ukazatelem při analýze budoucího vývoje celkového přírůstku v obci. Migrační přírůstek se na rozdíl od přirozeného přírůstku dá kvalifikovaně odhadnout v závislosti na rozvojových plánech obce. Přirozený přírůstek pak doplňuje celkový obraz o situaci v obci. Vztah mezi těmito ukazateli od roku 2000 je pro větší názornost ještě převedena do grafu. Z něj je patrné, že hodnoty celkového přírůstku velmi významně kopírují hodnoty migračního přírůstku.



Obr. 3: Vývoj přirozeného, migračního a celkového přírůtku v letech 2000-2014

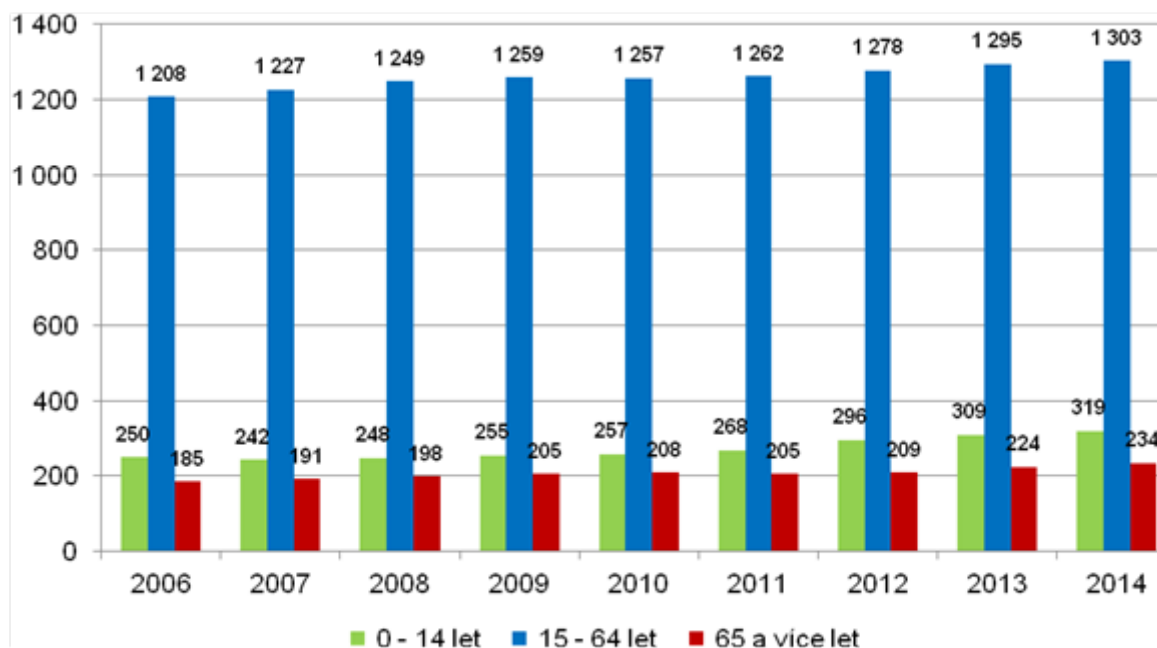
Věkové složení obyvatel

Věkové poměry v území vyjadřuje index stáří, tedy poměr mezi počtem obyvatel ve věku 65 a více let a počtem obyvatel ve věku 0-14 let, který vypovídá o tom, zdali na daném území dochází ke stárnutí obyvatelstva. V roce 2014 byl v obci index stáří 73,4, tedy osoby ve věku 0-14 let převažují o 36 % nad věkovou kategorií 65 a více let. Počet obyvatel v produktivním věku (15 - 64 let) činil 1 303, podrobněji viz tabulka[3].

Tab. 2: Věkové poměry v obci v roce 2014

OBEC	Celkový počet obyvatel	Počet obyvatel ve věku			Podíl obyvatel ve věku			Index stáří
		0-14	15-64	65+	0-14 (%)	15-64 (%)	65+ (%)	
Měnín	1 856	319	1 303	234	17,2	70,2	12,6	73,4

V krátkodobém horizontu zůstává poměr mezi věkovými skupinami obyvatelstva stabilní, v obci se neprojevuje stárnutí obyvatelstva. Nejmladší věková složka trvale převládá nad tou nejstarší. Do budoucna sice bude nezbytné počítat se zajištěním sociální péče pro stárnoucí obyvatelstvo, aktuálně to však pro obec nepředstavuje rozvojové ohrožení. Poměr jednotlivých věkových skupin od roku 2006 je znázorněn v následujícím grafu:



Obr. 4: Obyvatelstvo podle věkových kategorií v letech 2006-2014

Vzdělanostní struktura

Informace o vzdělanostní struktuře obyvatel ze SLDB z roku 2011 napovídají, že stejně jako jinde v okrese Brno-venkov převládá středoškolské vzdělání bez maturity. Podíl obyvatel v produktivním věku bez vzdělání je mizivý, tento stav udává pouze 7 osob. Podíl vysokoškolsky vzdělaných obyvatel činí zhruba 8 %, je tedy nižší než jihomoravský průměr. Zjištěnou vzdělanostní strukturu ukazuje následující tabulka.[\[4\]](#)

Tab. 3: Obyvatelstvo ve věku 15 a více dle nejvyššího ukončeného vzdělání

	Počet obyvatel ve věku 15 a více k 26.3.2011	Nejvyšší ukončené vzdělání (věk 15 a více)						
		bez vzdělání	základní vč. neukončeného	střední vč. vyučení (bez maturity)	úplné střední s maturitou	nástavbové studium	vyšší odborné vzdělání	vysokoškolské
Měnin	1 434	7	293	617	326	24	14	111
okres Brno-venkov	174 158	552	30 556	61 793	46 597	4 490	2 059	21 915

Sociální situace v obci

V obci nejsou významně zastoupené národnostní menšiny, podle SLDB 2011 zde žilo 8 obyvatel ukrajinské národnosti, 6 Slováků, 2 Poláci a jeden Němec. Tyto národnostní menšiny se však nijak nesdružují a nevyčleňují z běžného života obce[\[5\]](#).

Obec eviduje sociálně slabé občany. V Měnině se nenacházejí sociálně vyloučené lokality. Nejsou známy problémy s uživateli návykových látek.

Spolková, osvětová a informační činnost

• TJ Sokol Měnin

Spolek v obci vede především dětské házenkářské týmy v kategoriích mini žactvo, mladší žactvo, starší žactvo, mladší dorost, starší dorost, ženy a muži. V budově sokolovny se také koná cvičení pro děti, je zde možnost sportovního lezení a futsalu. Sokol provozuje a pronajímá areál sokolovny. ZŠ Měnin využívá areál sokolovny pro výuku tělesné výchovy. Do budoucna je třeba počítat s různými opravami tohoto objektu.

• SK Měnin

Spolek se věnuje práci s mládeží a volnočasovému sportovnímu vyžití, jmenovitě fotbalu. Pod záštitou sportovního klubu trénuje široké věkové spektrum sportovců – mladší přípravek, starší přípravek, starší žáci, dorost, dvě družstva mužů a „stará garda“. K areálu hřiště patří i hospůdka na hřišti, která slouží jako zázemí pro kulturní akce v obci (pálení čarodějnic) a multifunkční hřiště s umělým povrchem, jehož zřizovatelem je obec a provozovatelem SK Měnin. Multifunkční hřiště je v provozu celoročně, obyvatelé si je mohou rezervovat v hospůdce na hřišti. V letním období, když fotbalisté nehrají turnaje a soutěže, využívají multifunkční hřiště k tréninkům nohejbalu a pořádání nohejbalového turnaje. SK Měnin pořádá pravidelné kulturní akce pro veřejnost – loučení s prázdninami s diskotékou, organizace tradičních hodů a posezení s kapelou v návaznosti na hody či společenský ples.

• Římskokatolická farnost Měnin

Farnost zajišťuje mše svaté a duchovní službu pro obyvatele, z nichž 270 osob se hlásí k římskokatolickému vyznání. Během týdne farnost organizuje i výuku náboženství. Každoročně se v kostele koná poděkování za úrodu spojené s Markétskými hody a Mikulášská nadílka[6].

• Spolek zdravotně postižených

Spolek zdravotně postižených Brněnska – pobočný spolek Měnin sdružuje 70-80 členů. Pořádá kulturní akce otevřené veřejnosti – besedy, divadla, adventní dílničky, výstavy a tradiční Kateřinský jarmark, který je velmi oblíbený mezi návštěvníky i prodejci. Rovněž během roku pořádá vycházky a zájezdy, před Vánoci pak mikulášské posezení[7].

• Rybářský spolek

Sdružuje zhruba 45 členů a hospodaří na vodní ploše o přibližné rozloze 0,3 ha. Věnuje se výchově mládeže k péči o vodní plochy a životní prostředí, pořádá rybářské závody pro děti i dospělé a účastní se výlovů rybníků. V době revitalizace Rybníčku rybářský spolek spolupracoval na terénních úpravách a podílel se na utváření harmonického vzhledu okolí vodní plochy.

• Vinařský spolek

Spolek pořádá výstavy vín a stará se o udržování kulturních hodnot vinařské tradice v obci.

• **SDH Měnín**

Sbor dobrovolných hasičů zajišťuje činnost výjezdové jednotky, pomoc obci při živelním ohrožení (především odčerpávání vody ze zatopených objektů), sběry železného šrotu a brigádnickou činnost. Spolupracuje s SDH Otmarov, sbory se vzájemně účastní pořádaných akcí. SDH Měnín pořádá ostatkové pochůzky, akce k ukončení léta na hřišti, babí léto v Měníně, dny otevřených dveří, dětské dny a Mikulášskou nadílku. Sportovní činnosti se věnuje družstvo žen.

• **Významné akce**

Mezi významné akce v obci patří každoroční bodování vín, výstavy vín, sportovní ples, dětský maskarní ples, vítání občánků, dětský rej k oslavě konce školního roku, Markétské hody, kácení máje, burzy ošacení, oslavy seniorů, Kateřinský jarmark, mikulášské posezení či Silvestr pro děti.

• **Podpora spolkové činnosti**

Obec zrekonstruovala a rozšířila prostory obecního úřadu na multifunkční spolkový dům Florian, v němž dvě místnosti jsou vyhrazeny jako koutek pro rodiče s dětmi. Koutek pro rodiče s dětmi je místo pro organizované i neorganizované setkávání dětí v nejmladší věkové kategorii. Další prostory spolkového domu obec poskytuje spolkům pro pořádání akcí (např. Výstavy vín), konají se zde besedy a setkání seniorů. Samostatný prostor v polyfunkčním domě je vyčleněn pro obecní knihovnu, jejíž přestěhování proběhne během roku 2015. V sále obecního úřadu se pravidelně koná kondiční cvičení pilates. Obec každoročně vyhrazuje z rozpočtu finanční prostředky určené na provoz jednotlivých spolků, rovněž financuje či spolufinancuje rekonstrukce a výstavbu objektů v majetku spolků (např. přístavba šaten a sociálního zařízení v sokolovně, výstavba multifunkčního hřiště při fotbalovém hřišti, výstavba nových kabin pro fotbalové hřiště)[8].

• **Informovanost občanů**

Spolky i obec informují občany o konání a výsledcích svých akcí prostřednictvím obecního zpravodaje, webových stránek a místního rozhlasu. Bylo by žádoucí zlepšit dostupnost informací prostřednictvím vytvoření nového webu obce, jelikož stávající stránky jsou nepřehledné či se snažit o častější vydávání obecního zpravodaje. Výsledky dotazníkového šetření dokládají, že nejvýznamnějším zdrojem informací je obecní zpravodaj, který občané považují za nejkvalitnější pramen informací. Rozhlas je hodnocen také jako kvalitní zdroj, ale vyskytlo se několik připomínek ke špatné slyšitelnosti v některých lokalitách obce[9].

[1] Veřejná databáze, ČSÚ, 2015, dostupné na www.czso.cz

[2] Veřejná databáze, ČSÚ, 2015, dostupné na www.czso.cz

[3] Veřejná databáze, ČSÚ, 2015, dostupné na www.czso.cz

[4] SLDB 2011, ČSÚ, 2015, dostupné na www.czso.cz

[5] SLDB 2011, ČSÚ, 2015, dostupné na www.czso.cz

[6] Římskokatolická farnost Měnin, dostupné na www.menin.cz

[7] Spolek zdravotně postižených, dostupné na www.menin.cz

[8] Web obce, obecní zpravodaj, terénní šetření

[9] Dotazníkové šetření, 2015

3. Hospodářství

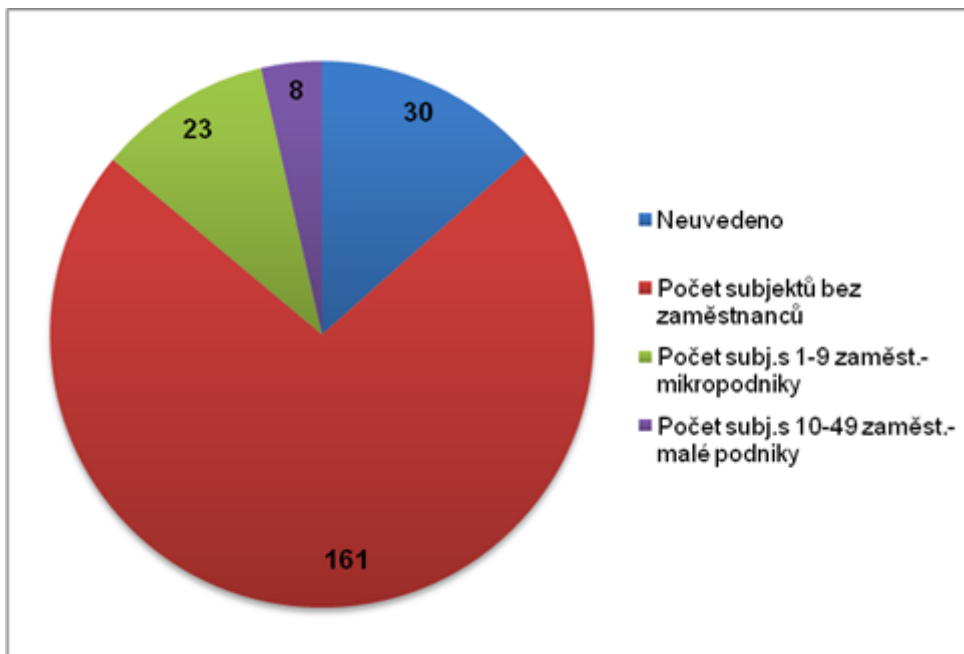
Ekonomická situace

• *Struktura podnikatelských subjektů v obci*

V obci působí 298 podnikatelů – fyzických osob, 23 mikropodniků (do 9 zaměstnanců) a 8 malých podniků (do 49 zaměstnanců). Převažuje činnost ve stavebnictví a zpracovatelském průmyslu.

Tab. 4: Hospodářská činnost za rok 2014

Zemědělství, lesnictví, rybářství	22
Zpracovatelský průmysl	66
Stavebnictví	83
Velkoobchod a maloobchod; opravy a údržba motorových vozidel	62
Doprava a skladování	12
Ubytování, stravování a pohostinství	17
Činnosti v oblasti nemovitostí	7
Profesní, vědecké a technické činnosti	25
Kulturní, zábavní a rekreační činnosti	7
Ostatní činnosti	28
Nezařazeno	18



Obr. 5: Rozdělení podniků dle počtu zaměstnanců (zjištěná aktivita)

• Charakteristika klíčových subjektů

Největším zaměstnavatelem v obci je Křivánek – nábytek s.r.o., Kovovýroba Kirš, Director Czech s.r.o., LUXART s.r.o., Inmont s.r.o., Jambor s.r.o., Sekanina- Sevud s.r.o., Sky plastic recycling czech s.r.o., Synex Group s.r.o., Maša-stavby s.r.o., O.K. Elektro s.r.o., Profol s.r.o., Drumo s.r.o., Liftech s.r.o., Dřevoobchod, Karlova pekárna, Autodoprava Flajšinger, Agro 2000 Třebíč, Autoservis a doprava Miroslav Frank^[1].

• Komerční služby v obci

Mikropodniky a podnikatelé – fyzické osoby bez zaměstnanců pokrývají část spektra komerčních služeb v rámci obce, více viz následující tabulka.

Tab. 5: Nabídka služeb v obci Měnín v roce 2015

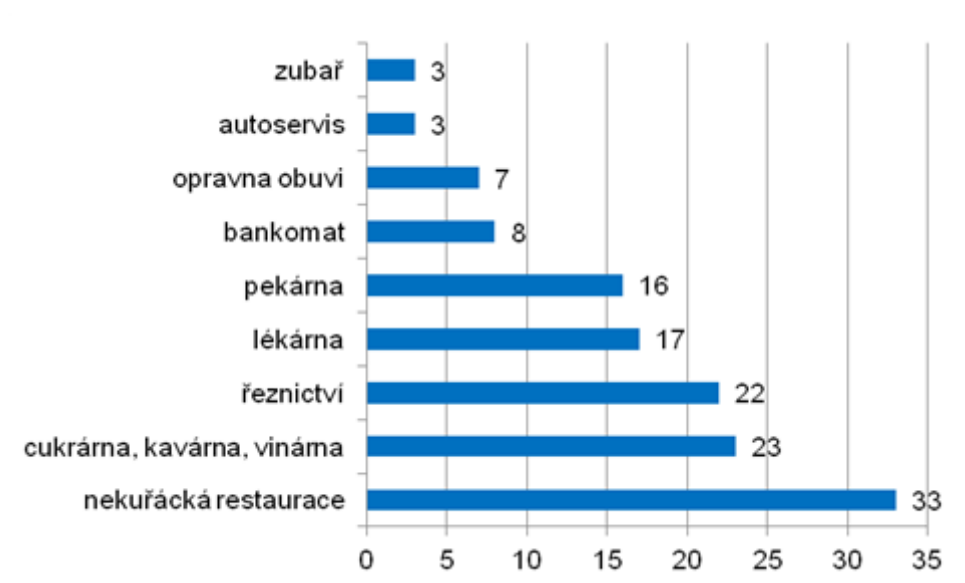
OBEC	Stolařství, truhlářství	Instalatér, topenář	Malíř, natěrač	Stavební řemesla	Zámečnictví, kovářství	Krejčí, švadlena	Kadeřnictví, kosmetika	Opravný motor. vozidel	Masáže	Potraviny / smíšené zboží	Obchodní středisko	Pošta	Restaurace	Pohostinství (bez stravování)
Měnín	3	4	1	6	2	1	1	1	1	4	-	1	1	2

• Chybějící komerční služby

Z dotazníkového šetření jihomoravského kraje z roku 2013 vyplývá, že obslužnost službami je nedostačující. Za nákupy potravin, pohostinstvím, specializovanými prodejny, či bankovními službami dojíždějí obyvatelé obce především do Brna. V obci rovněž chybí širší zastoupení zdravotních a sociálních služeb, situace je pojednána v samostatných oddílech níže. V obci se nenachází žádné ubytovací zařízení, je zde pouze jedno stravovací zařízení typu restaurace (U bílého beránka) a dvě pohostinství.

Z dotazníkového šetření vyplynulo, že k otázce týkající se chybějících služeb v obci se vyjádřilo celkem 87

(28 %) respondentů. Občané dle dotazníkového šetření nejvíce postrádají nekuřáckou restauraci, event. jiný nekuřácký podnik typu cukrárna/kavárna/vinárna/pizzerie. V Měnině jim dále chybí řeznictví, lékárna a pekárna. Ostatní služby jsou na pováženu, zda by se v obci uživily[2].



Obr. 6: Chybějící komerční služby v obci Měnin

• Podpora podnikání v obci

V otevřené otázce dotazníkového šetření stran podpory podnikání zazněly například názory jako úleva na nájmu/zvýhodněný nájem, příspěvek obce na rozjezd podnikání, poskytnutí prostorů pro podnikání či podpora místních podnikatelů prostřednictvím jejich propagace[3].

Obec se snaží podnikání podporovat dle aktuálních příležitostí. Na webových stránkách obce se zveřejňuje seznam firem a služeb v ní působících. Měnin spolupracuje s podnikateli formou zabezpečení provozu a údržby obce a dále jim umožňuje využívat prostor obce pro hospodářskou činnost či se účastnit ve veřejných zakázkách obce.

Obec podporuje měnínské kino. Tržby z kina jsou v obecních příjmech, obec je jeho provozovatelem. Obec by v následujících letech chtěla provést opravy jak vnitřních prostor, tak i těch venkovních.

Pro drobné podnikání jsou dále poskytovány prostory v polyfunkčním domě, jde především o prostory pro poskytování chybějících komerčních služeb. Aktuálně je zde provozováno kadeřnictví a masáže. V územním plánu obec počítá s řešením situace brownfieldu Jalovisko, který tvoří samostatnou osadu v katastrálním území Měnina. Aktuálně v komplexu Jaloviska proběhla výstavba nových ploch s výrobní funkcí, část území je nadále pronajímána pro účely bydlení. Územní plán navrhuje dříve předimenzovanou zónu se zemědělskou výrobní funkcí proměnit v oblast se smíšenou funkcí[4].

• Charakter zemědělské výroby

Zemědělská výroba v obci se zaměřuje především na rostlinnou výrobu s využitím orné půdy v katastru obce, funkci lesní prvovýroby zastupují Měnínská a Rumunská bažantnice, které zaujímají rozsáhlou plochu v jižní části katastru. Brownfield Jalovisko si částečně pronajímá ZD Třebíč, které zde provozuje sklady a sila pro rostlinnou výrobu. Struktura vztahů zemědělské výroby v obci je stabilizována. Rostlinná

výroba se zaměřuje na pěstování obilnin, olejnin, píce a krmných plodin[5]. Místní část Jalovisko, původně vybudovaná pro účely živočišné výroby, není k původnímu účelu využívána. V roce 2014 byly v Jalovisku zbudovány nové areály.

• **Pozemkové úpravy**

Komplexní pozemková úprava v obci probíhá od roku 2014. Úvodního jednání se účastnilo 252 vlastníků půdy, byli seznámeni s účelem, formou, předpokládaným obvodem a rozsahem pozemkových úprav. Proběhlo zjišťování hranic pozemků v obvodu pozemkové úpravy. V současnosti probíhají další řízení komplexních pozemkových úprav[6].

• **Atraktivita cestovního ruchu**

Nejvýznamnější památkou v obci je kostel Svaté Markéty v gotickém slohu, který byl přestavěn v 18. století. Dále se v obci nachází Smírčí kámen – památka ze 17. století poblíž kostela, sochy Svatého Jana Nepomuckého a Nejsvětější trojice, dále pak kříže a boží muka v katastru obce. Obec leží stranou od oblasti slavkovského bojiště a mimo hlavní turistické trasy, převažuje rekreace místního významu. Územní plán doporučuje rozšíření odpočinkových zón a jejich vybavení mobiliářem, případně doplnění naučnou stezkou či informačními tabulemi. V roce 2014 byla na revitalizovaném slepém rameni vybudována železná lávka pro pěší, proběhla dosadba dřevin. Slepé rameno Litavy je významnou odpočinkovou zónou v obci s návazností na obecní sportoviště – slepé rameno obtéká dětské, multifunkční i fotbalové hřiště[7].

Trh práce

• **Obyvatelé v aktivním věku**

V Měnině žilo k poslednímu Sčítání lidu, domů a bytů 1 226 obyvatel v produktivním věku, což činilo 72,3 % obyvatelstva (k 31. 12. 2014 1 303 osob v produktivním věku – 70,2 % obyvatelstva)[8].

• **Ekonomicky aktivní obyvatelstvo**

V roce 2011 žilo v obci podle údajů SLDB 891 ekonomicky aktivních obyvatel. Z toho 777 osob bylo zaměstnaných nebo samostatně výdělečně činných, 50 bylo nezaměstnaných. V obci žilo 11 pracujících studentů a učňů a 27 pracujících důchodců. Ekonomicky aktivní obyvatelstvo obce tvořilo tedy cca 52,5 %, z nichž zaměstnaných bylo 94,4 % obyvatel. Dle jednotlivých sektorů bylo zaměstnáno v zemědělství 3,9 %, 36,1 % ve stavebnictví a průmyslu, 46,3 % ve službách a 13,7 % nebylo zjištěno[9].

• **Míra nezaměstnanosti**

MPSV udává míru nezaměstnanosti v obci 4,3 % v červenci 2015, tedy nižší než průměr pro Brno-venkov ze stejného období, který činil 5,4 %. Aktuálně (7/2015) je v obci 56 dosažitelných uchazečů o

zaměstnání. Obec eviduje 12 volných pracovních míst[10]. V obci bylo k poslednímu prosinci 2014 zjištěno 24 dlouhodobě nezaměstnaných občanů (tzn. déle než 12 měsíců)[11]. Celkově je trend zaměstnanosti v obci příznivý, míra nezaměstnanosti se držela pod celorepublikovým průměrem i v období ekonomické recese. Údaje z let 2012-2013 bohužel nejsou dostupné z důvodu výpadku databáze MPSV.

Tab. 6: Míra nezaměstnanosti v obci v letech 2007-2014

Obec	12/2007	12/2008	12/2009	12/2010	12/2011	12/2014
Měnín	3,1	4,3	6,2	8,9	6,9	5,5

• **Dojíždka do zaměstnání**

Nadpoloviční většina ekonomicky aktivních občanů pracuje v obci. Tuto situaci je nutno hodnotit kladně – ve srovnatelných obcích okresu převažuje situace, kdy nadpoloviční většina obyvatelstva za prací dojíždí. Z Měnína za prací vyjíždí 44 % občanů (informace za rok 2011). Nejčastěji vyjíždí do Brna, dále pak do Židlochovic a Blučiny[12]. Četnost a kvalita spojů je analyzována v samostatné kapitole Dopravní obslužnost níže.

• **Podpora zaměstnanosti**

Obec nevyužívá veřejně prospěšné práce, usiluje o vytvoření nových pracovních míst především prostřednictvím podpory podnikání. V tomto kontextu vnímá nedostatek prostor k podnikatelské výstavbě jako jednu ze zásadních překážek rozvoje obce[13].

[1] Služby a firmy, dostupné na www.menin.cz

[2] Dotazníkové šetření, 2015

[3] Dotazníkové šetření, 2015

[4] Územní plán, 2013

[5] Územní plán, 2013

[6] Úřední deska, dostupné na www.menin.cz

[7] Územní plán, 2013

[8] SLDB 2011, ČSÚ, 2015, dostupné na www.czso.cz

[9] SLDB 2011, ČSÚ, 2015, dostupné na www.czso.cz

[10] Portál zaměstnanosti MPSV, 2015, dostupné z <http://portal.mpsv.cz/sz>

[11] Data pro místní akční skupiny za období 2008-2014, ČSÚ, 2015, dostupné z www.czso.cz

[12] SLDB 2011, ČSÚ, 2015, dostupné na www.czso.cz

4. Infrastruktura

Technická infrastruktura

• **Voda**

Zdroje vody v katastru obce vykazují nízkou kvalitu i vydatnost, nedokáží uspokojit potřeby obce. V 90. letech byla obec zásobována vodou prostřednictvím místních zdrojů, domácimi a obecními studnami. Voda z těchto zdrojů však převážně neodpovídá normě ČSN pro pitnou vodu. V roce 2001 byl proto v obci vybudován vodovod, který pokrývá celou zastavěnou část obce. Vodovod je koncipován jako okružový, pouze po okrajových částech zastavěného území vytváří potrubí větve. Podle SLDB 2011 bylo na obecní vodovod napojeno 374 z celkového počtu 417 domů. Vodovod plní i požární funkci, vodu lze čerpat z podzemních hydrantů. Měnin je napojen na Vířský oblastní vodovod, je zásobován z vodojemu Prace. Místní část Jalovisko je rovněž napojena na vodovod. Místní část Albrechtov čerpá vodu z 8 m hlubokého vrtu, tato však překračuje normy dusitanů a dusičnanů stanovené pro pitnou vodu[1].

• **Kanalizace**

Obec je napojena na kanalizaci, 380 domů má přípojku na kanalizační síť, ke kanalizaci je tedy připojeno zhruba 91 % obce. Kanalizace pokrývá celou zastavěnou plochu obce Měnin, osady Albrechtov a Jalovisko však nejsou odkanalizovány. Odpadní vody jsou v těchto místních částech sváženy do jímek a pravidelně vyváženy. Obec stávající situaci vnímá jako tíživou, již v roce 2014 byla plánována výstavba ČOV pro místní část Jalovisko. Výstavba byla komplikována složitými majetkoprávními jednáními ohledně odkupu pozemku pro stavbu ČOV z majetku Lesů ČR, následně vyvstaly i problémy s umístěním kanalizace podél silnice III/41611 ve správě SÚS JMK. Obec se problematice výstavby ČOV intenzivně věnuje, výstavbu ČOV Jalovisko přesunula do plánu na rok 2015. ČOV obce Měnin funguje bezproblémově, obec ještě hodlá dokončit kalovou koncovku čistírny. Kvůli spádovým poměrům v obci je nutné na několik místech přečerpávat odpadní vody, stejně tak je nutno vertikálním čerpadlem odčerpávat oddělenou dešťovou vodu z jímky při velkém množství dešťových srážek a přečerpávat ji do Litavy, kam jsou odváděny i vyčištěné vody z ČOV[2].

• **Plyn**

Obec je v celém rozsahu plynofikována od roku 1994 včetně místních částí Jalovisko a Albrechtov. V jejím katastrálním území jsou v současné době provozovány celkem 4 regulační stanice plynu, z nichž jedna slouží pro vlastní zásobování obcí Měnin a Otmarov, další dvě jsou umístěny v místních částech Albrechtov a Jalovisko, čtvrtá je v areálu bývalých naftových dolů. Tento areál obec převzala do svého vlastnictví a do budoucna jej uvažuje jako podnikatelskou zónu. Pro účely podnikatelské zóny je však technický stav regulační stanice nevyhovující. Po dohodě s JMP byla tato stanice zrušena a společnost RWE bude vytvářet nové připojení. Kapacita regulačních stanic v obci je zcela dostačující k pokrytí stávajících i výhledových potřeb obce. Vlastní zásobování obce je provedeno výhradně nízkotlakým rozvodem. Veškerá plynovodní zařízení jsou ve správě RWE-JMP a.s. Brno[3].

• **Elektrina**

V katastru obce se nenacházejí výrobní elektrické energie. Prochází zde vedení nadřazené přenosové soustavy – venkovní vedení na ocelových stožárech – VVN 400 kV a hlavní napájecí vedení distribuční soustavy VVN 110 kV. Trasa vedení 400 kV vstupuje ze severního směru do katastru východně od obce, kde se lomí do směru jihozápadního a na jižním okraji obce, v prostoru Měninéské bažantnice, přechází do směru západního a v prostoru u dálnice území opouští. Jedná se o dvojité vedení č. 435 a 436 spojovací rozvodny Sokolnice -Slavětice. Vedení 400 kV je v majetku ČEPS, a.s. Provozní správa PS Morava – jih, Komárovská 12, Brno.

Požadavky na zajištění potřebného příkonu jsou ovlivněny situací, že obec je zásobována energiemi dvojcestně, a to elektřinou a zemním plynem vč. místních částí Jalovisko a Albrechtov. Elektrický příkon je využíván pro vytápění, vaření a ohřev TUV, elektrickým vytápěním je vybaveno cca 5 % bytového fondu. Zemědělská výroba a výrobní subjekty v katastru obce jsou zásobovány energií ze samostatných trafostanic. Kapacita elektrického vedení je považována za dostačující. Obec je zásobována elektrickou energií z primárního venkovního vedení VN 22 kV č. 4 napojeného z rozvodny R 110 / 22 kV v Sokolnicích. Jedná se o hlavní kmenové vedení, provedené na betonových sloupech. Jeho stav je po mechanické i přenosové stránce vyhovující i pro výhledovou potřebu – v minulých letech bylo rekonstruováno. Pokud jde o odbočky a přípojky VN k jednotlivým TS, ty byly částečně rekonstruovány v souvislosti s rekonstrukcemi TS a jsou též vyhovující[4].

• **Dálkovody**

Územím obce prochází ropovod DN 500 v majetku MERO a produktovod DN 200 v majetku ČEPRO. Oba jsou trasovány v územním plánu, jejich ochranná pásma jsou respektována[5].

• **Telekomunikace a internet**

Obcí prochází dálkový kabel a dálkový optický kabel ve správě Telefonica O2 Czech Republic, a.s. MPO Brno. V území se nacházejí dvě základnové stanice, mobilní telefonní sítě operátorů T-Mobile a Český mobil. Základnová stanice Oskar (Český mobil, Vodafone) je umístěna v katastrálním území severně od zastavěné části obce. Základnová stanice T-Mobile je umístěna na soukromém objektu ve střední části obce – pod obecním úřadem. Vybudováním těchto dvou základnových stanic je území dobře pokryto signálem výše uvedených operátorů, slabší je pokrytí signálem operátora O2[6].

Internet v obci poskytují firmy MPClick, blucina.net a Vivo Connection. Pokrytí internetem je dobré, 58 % bytových domácností je vybaveno počítačem s internetem[7].

• **Odpadové hospodaření v obci**

Obec provozuje sběrné místo ve dvoře polyfunkčního domu, je otevřeno v sobotu od 13:00 do 15:00. Lze zde odkládat stavební suť, hlínu, velkoobjemový odpad, nebezpečný odpad, papír a železný šrot, vše do připravených kontejnerů. Nebezpečný odpad je dvakrát ročně svážen mobilním svozem. Odvoz suti a hlíny je jedinou zpoplatněnou službou sběrného místa[8]. V příštích letech se počítá s rekonstrukcí tohoto prostoru.

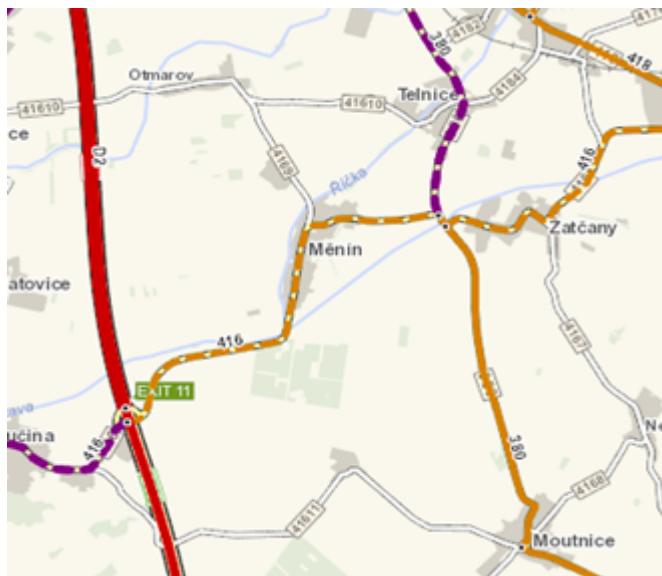
Obec podporuje kompostování v domácnostech, v roce 2013 svým občanům nabídla kompostéry do

domácností za symbolický poplatek 300 Kč, přičemž počet kompostérů na domácnost nebyl omezen. V obci se takto distribuovalo 420 ks kompostérů, jež byly zakoupeny z dotace OPŽP a prostředků obce. V roce 2015 obec reagovala na novou vyhlášku Ministerstva životního prostředí č. 321/2014 o rozsahu a způsobu zajištění odděleného soustředování složek komunálního odpadu. Obec vytvořila obecně závaznou vyhlášku, která řeší, jakým způsobem se má odpad v obci třídit a shromažďovat. V současné chvíli se obec soustřeďuje na osvětu a nenásilnou motivaci občanů k třídění odpadů. K odpadům se vyjadřovali i občané v dotazníkovém šetření (128 respondentů - 41 %). Dotazovaní nejčastěji zmiňovali nedostatek kontejnerů, především pak na tříděné složky odpadu. Dále by uvítali více odpadkových košů rozmístěných po obci a odpadkových košů na psí exkrementy[9].

Dopravní infrastruktura

• Silnice v obci

Obec leží přibližně 3 km od nejbližšího nájezdu na dálnici D2. Hlavní silnice v obci je komunikace II/416 Slavkov - Židlochovice - Pohořelice. Katastrem obce prochází i významná silnice II/380 Brno - Hodonín, dále pak III/4169 Měnín - Otmarov a III/41611 Moutnice - Jalovisko - Blučina. Silniční doprava je v katastru obce dominantní jak pro individuální, tak i pro hromadnou přepravu. Silniční síť je vcelku vyhovující, problematická je pouze zatáčka u kostela (zaústění místní komunikace ke kostelu), celá lokalita je málo přehledná. Situace je částečně vyřešena zjednosměrněním místní komunikace. Úpravy komunikací v obci je podle územního plánu třeba směřovat především ke zkvalitňování konstrukcí a povrchů vozovek[10].



Obr. 7: Síla silničního provozu v obci Měnín

Podle údajů ŘSD z roku 2010 byla intenzita dopravy v obci v rozmezí 1001-3000 vozidel/24 hodin, ohrožení hlukem a prašností je při této intenzitě dopravy a dodržení ochranných zón komunikací hodnoceno jako nízké. Na vjezdu do obce jsou z obou stran umístěny radary. Občané však uvádějí hlukovou zátěž jako velký problém. Nespokojenost dle dotazníkového šetření projevila více než třetina dotazovaných. Jako hlavní zdroj hluku je uváděn právě provoz na komunikacích nebo také výrobní činnost (drtička odpadů, PP Měnín)[11].

• **Železniční trať**

Obec nemá železniční trať, nejbližší železniční stanice je v Sokolnicích, je zapojena do IDS JMK[12].

• **Místní komunikace a parkovací místa**

Obec v posledních letech významně investovala do místní infrastruktury – opravila místní komunikace Ruská a Kozí, chodníky a parkovací stání před polyfunkčním objektem, chodník v ulici Pod Mlýnem a sídliště, kde bylo rovněž opraveno veřejné osvětlení. Obec provedla informační orientační značení ulic. Dále plánuje opravy místních komunikací, budování parkovacích stání, úpravu krajnice silnice III/41611 po kanalizaci a odvodnění a další.

• **Bezpečnost na komunikacích**

Z dotazníkového šetření vyplývá, že občané nejsou s bezpečností na komunikacích spokojeni. Řada občanů na provoz na komunikacích pohlíží poměrně kriticky (33 % nespokojeno/spíše nespokojeno) - právě hustý provoz spolu s nedodržováním rychlosti a bezohledností řidičů byl zmiňován nejčastěji. Je žádoucí se snažit o zvýšení bezpečnosti prostřednictvím doplnění dopravně bezpečnostních prvků jako je např. umístění retardérů, zpomalovacích semaforů, zbudování parkovacích stání, osvětlení/značení přechodů, ...)[13].

• **Cyklotrasy a cyklostezky**

Obcí prochází cyklostezka Židlochovice – Blučina – Měnin – Telnice (Moutnice), která je v katastru obce vedena částečně po komunikaci II/416. Silnice vykazuje rychlý a poměrně významný pohyb automobilové dopravy, může zde docházet ke kolizím a situacím, které ohrožují život a bezpečnost cyklistů. Obec plánuje vedení cyklotrasy mimo silnici, podél řeky Litavy. Obcí prochází též spojka Měnin – Otmarov, která je zčásti vedena po silnici III/4168.

Pěší trasy rekreačního charakteru se nacházejí po východním okraji obce, slouží jako přístupová cesta k polím a pozemkům, přesto si zároveň zachovávají významnou rekreační funkci jako místo k procházkám[14].

Dopravní obslužnost

• **Zapojení do IDS**

Obec je zapojena do IDS JMK s využitím autobusové dopravy. V obci se nacházejí tři autobusové zastávky, další dvě jsou v místních částech Albrechtov a Jalovisko, jedna zastávka obsluhuje průmyslový park Měnin na severu obce. Zastávka Měnin-rozcestí se nachází na východním okraji katastru obce, od okraje obce je vzdálena zhruba 1 km a přístupová cesta k ní vede po komunikaci II/416[15].

• **Dostupnost místních částí**

V dotazníku JMK 2013 hodnotí obec dopravní spojení mezi místními částmi jako nedostačující, chybí především spoje do Jaloviska. Ve všední dny je v provozu jen 5 spojů mezi osídlenou plochou obce Měnín a místní částí Jalovisko, všechny z nich vyžadují přestupy, v jednom případě jde dokonce o dva přestupy, z nichž každý vyžaduje pěší přesun na jiné odjezdové stanoviště. Cesta do 10 km vzdáleného Jaloviska tak může hromadnou dopravou trvat až 1 hodinu 30 minut.

• **Dostupnost spádových sídel a krajského města**

Za spádová sídla lze považovat Židlochovice a Brno, kam občané dojíždějí za službami i zdravotní péčí. Samotná četnost spojů do obou sídel je hodnocena jako vyhovující, přesto jsou s přepravou spojeny jiné problémy.

Spojení do Židlochovic zajišťuje ve všední dny 28 spojů, z nichž je ale pouze 9 přímých a jen 1 bezbariérový. Cesta do 10 km vzdálených Židlochovic trvá 15 minut přímým spojením, s maximálním počtem přestupů až 1 hodinu 16 minut. O víkendu je v provozu 17 spojů, z nichž všechny vyžadují přestupy – v některých případech jde i o tři přestupy s nutným pěším přesunem mezi stanovišti. Cesta trvá nejméně 1 hod 20 minut, maximálně pak 2 hodiny.

Spojení do Brna je nejkvalitnější, na trase Měnín-Brno jezdí ve všední dny 66 spojů, většinou přímých. Cesta trvá 25 minut přímým spojením, do 40 minut s přestupy. Otázka bezbariérovosti spojů na této trase je však téměř bezpředmětná, protože přímé spoje do Brna odjíždějí ze zastávky Měnín, rozcestí. Jak již bylo zmíněno, tato zastávka se nachází mimo zastavěné území obce, asi 1 km od jejího okraje a přístup je možný jen po silnici II. třídy bez chodníku. Většina spojů, které vyžadují přestupy, pak není bezbariérová v celém rozsahu trasy[16].

• **Chybějící spoje**

Obec vnímá potřebu lepších spojů s místní částí Jalovisko a lepší dostupnost spojů s Brnem ve všedních dnech mezi 16:00 a 18:00. Celkově hodnotí stávající dostupnost hromadné dopravy jako nevyhovující. Některé spoje již byly realizovány z prostředků obce, obec ročně vynakládá 86 000 Kč na dopravní obsluhu[17]. Špatnou dopravní obsluhu vnímá obec jako jednu z nejvýznamnějších komplikací rozvoje, bohužel je již mimo její finanční možnosti zlepšit situaci týkající se dopravní obsluhy.

[1] Územní plán, 2013

[2] Územní plán, 2013

[3] Územní plán 2013

[4] Územní plán 2013

[5] Územní plán 2013

[6] Územní plán, 2013

[7] SLDB 2011, ČSÚ, 2015, dostupné na www.czso.cz

[8] Sběrné místo ve dvoře, dostupné na www.menin.cz

[9] Dotazníkové šetření, 2015

[10] Územní plán, 2013

[11] Dotazníkové šetření, 2015

[12] Územní plán, 2013

[13] Dotazníkové šetření, 2015

[14] Územní plán, 2013

[15] Územní plán, 2013

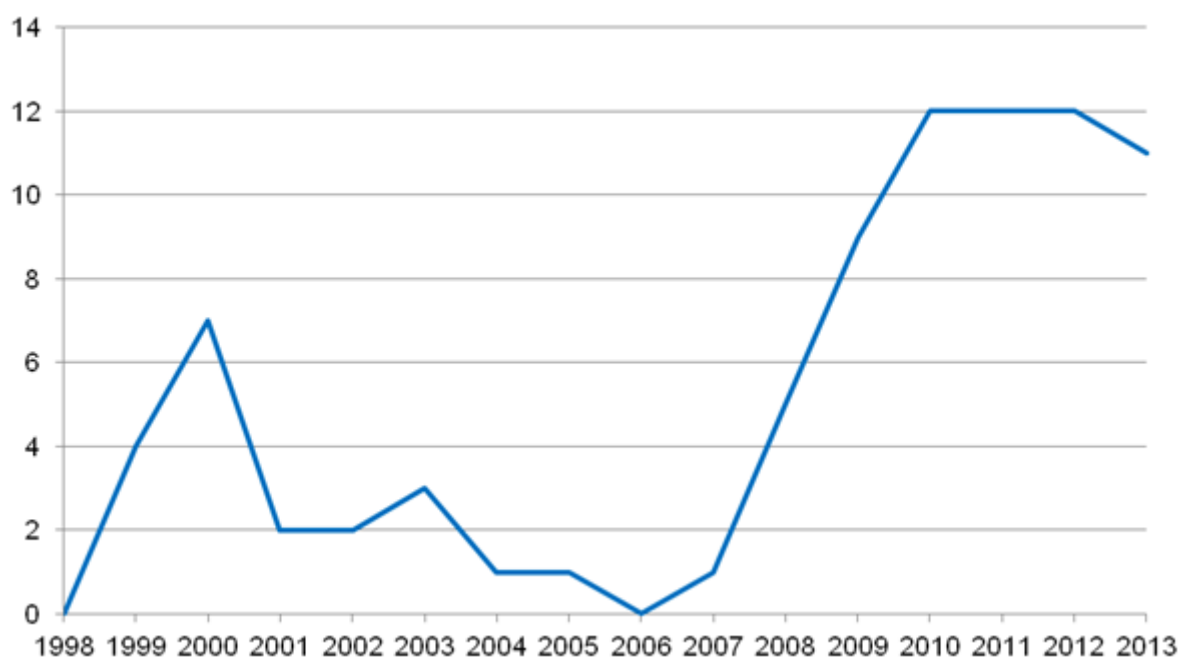
[16] Spojení, dostupné na jizdnirady.idnes.cz

[17] Dotazníkové šetření Jihomoravského kraje, 2013

5. Vybavenost obce

Bydlení

Podle údajů ze SLDB 2011 bylo v obci 467 domů, z nichž 50 je neobydlených. 3 domy slouží k individuální rekreaci. V domech bylo celkem 591 bytů, z toho 499 je v rodinných domech a 87 v bytových domech, kterých je celkem 11[1]. Obec nevlastní bytový dům ani byty. Na katastru obce se nachází cca 5 rekreačních chalup. V období 2003-2013 bylo v obci dokončeno 84 bytů, přičemž vývoj v druhé polovině dekády naznačuje stoupající zájem o bydlení v Měnině (viz následující graf)[2]. Každoročně se objeví kolem 15 zájemců o bydlení v obci.



• **Podpora bytové výstavby**

Zastavěné území je omezeno na severu průmyslovou zónou obce, na západě pak tvoří přirozenou hranici tok Říčky (místní název Zlatý potok). Další rozvoj zástavby obce je tedy navržen směrem na východ a jihovýchod obce, územní plán doporučuje i zahuštění proluk a doplnění stávající výstavby. Obec nevlastní pozemky vhodné pro bytovou výstavbu. Pozemky vyčleněné pro bytovou výstavbu v nynějším územním plánu jsou ve vlastnictví soukromých vlastníků. Výstavba z předcházejícího územního plánu byla realizována na severu obce[3].

• **Sociální bydlení**

V obci je zájem o sociální bydlení, především pak o výstavbu zařízení pro seniory. Obec realizaci takového projektu zamýšlí do konce roku 2020. Aktuálně ale obec nemá kapacity pro poskytování sociálních bytů. Pobytová zařízení sociálních služeb se v obci nenacházejí, poskytování sociálních služeb v obci je popsáno níže v oddílu Sociální péče.

Školství a vzdělávání

• **Základní a mateřská škola**

V obci je ZŠ a MŠ. ZŠ je úplná – 1. - 9. ročník. ZŠ je spádová pro malotřídní školy z Otmarova, Telnice, Žatčan a Blučiny. Škola nemá vlastní tělocvičnu ani venkovní sportovní areál, za školou se však nachází zahrada s běžeckým oválem 100 m, doskočištěm pro skok do dálky a pískové hřiště s basketbalovými koši a stojany na upevnění sítě, betonový stůl na stolní tenis, hrací dráha pro petanque, pískoviště a krytá pergola. Pro výuku tělesné výchovy využívá ZŠ prostory Sokolovny, která je vzdálena téměř 1 km od školy, nebo v létě fotbalové hřiště SK Měnín, které je od školy umístěno pouze 300 m. MŠ sídlí v samostatné budově, která byla postavena v roce 1980 jako dvoutřídní se dvěma pavilony. V hlavní budově se již nachází celkem 3 třídy, třetí byla zbudována v roce 2010 jako půdní vestavba. V roce 2014 obec zřídila a vybavila odloučenou třídu MŠ v bývalém objektu zdravotního střediska. V provozním pavilonu hlavní budovy MŠ se nachází školní jídelna, která zajišťuje stravování pro ZŠ i MŠ v obci[4].

• **Kapacita ZŠ a MŠ**

Škola i školka kapacitně dostačují, do budoucna se však plánuje jejich další navýšení. Kapacita ZŠ je 250 žáků. Celková kapacita školní družiny ve dvou odděleních je 50 žáků. Kapacita MŠ je v hlavní budově 69 dětí a 15 dětí v odloučené třídě.

• **Aktivity ZŠ a MŠ**

Mateřská i základní škola jsou otevřeny spolupráci s rodiči a spolky. ZŠ organizuje volnočasové kroužky,

provozuje školní knihovnu, spolupracuje s obcí. Mezi mateřskou a základní školou je úzká spolupráce, zejména první stupeň ZŠ pořádá s MŠ společná kulturní představení, organizuje školu v přírodě a vzájemné návštěvy žáků ve výuce[5].

Škola se zapojila do projektu Zvyšování kvality ve vzdělávání ORP Židlochovice, v rámci tohoto programu se rozvíjí síť odborných poradenských služeb pro žáky ohrožené neprospěchem a pedagogy, kteří s nimi pracují. Žákům jsou již od 1. ročníku nabízeny poradenské a psychologické služby, které směřují ke kariérnímu poradenství v 8. a 9. ročníku. V měnínské škole jsou v rámci tohoto programu nabízeny služby školního psychologa, speciálního pedagoga, podpora rozvoje čtenářské gramotnosti, doučování žáků a již zmiňované kariérní poradenství[6].

• Spokojenost občanů

S činnostmi mateřské/základní školy jsou občané poměrně spokojeni. Vyskytlo se však několik připomínek vztahující se ke kvalitě výuky a pasivitě učitelů[7].

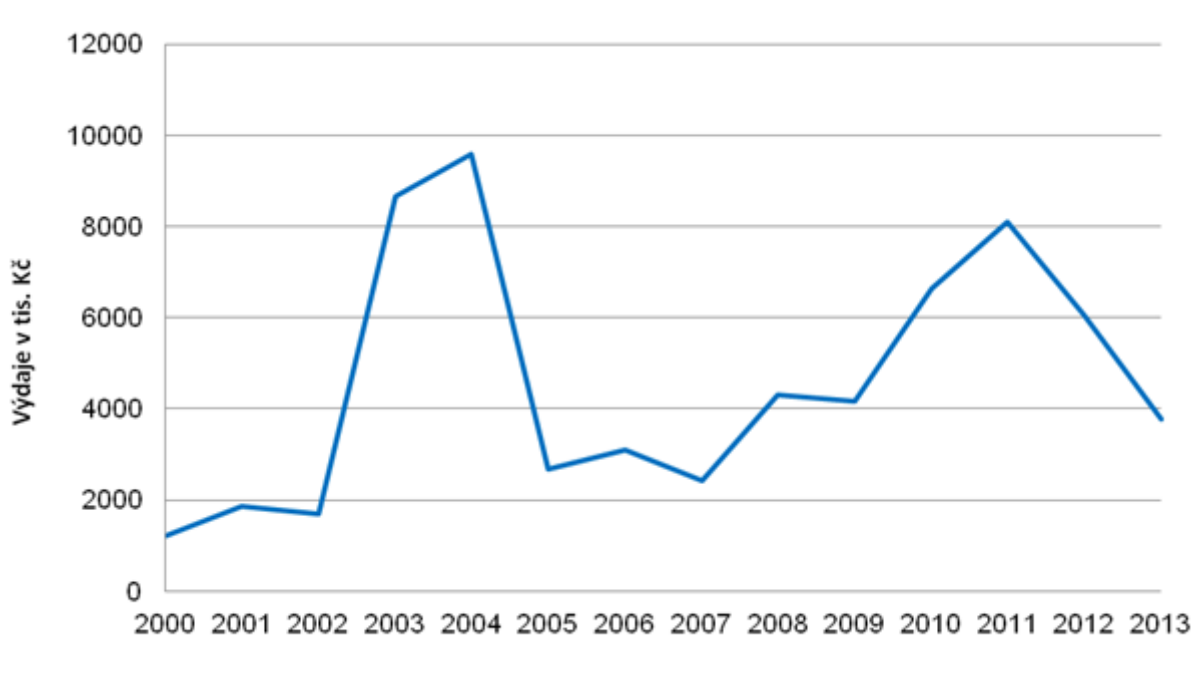
• Vyjíždka žáků do škol

Do škol mimo obec vyjíždí denně 108 žáků, především do středních škol v Brně. V rámci obce dojíždí do školy 23 dětí[8].

• Nároky na rozpočet obce

V roce 2010 byla rozšířena kapacita MŠ, v roce 2011 byla budova MŠ zateplena a proběhla výměna oken. V roce 2014 byla vybudována odloučená třída MŠ v areálu bývalého zdravotního střediska. Dále je v obci plánována např. oprava střechy ZŠ a další opravy a rozšíření obou zařízení.

MŠ zaměstnává 6 pedagogických a 2 provozní pracovníky, školní jídelna zaměstnává vedoucí jídelny a 3 kuchařky. ZŠ zaměstnává 15 pedagogických pracovníků.



Obr. 9: Výdaje na vzdělávání

Zdravotnictví

• Lékařská praxe v obci

V obci je dostupná jen omezená lékařská péče praktického lékaře pro dospělé a dětského lékaře. Obec vybuodovala nové zázemí pro obě lékařské ordinace v polyfunkčním objektu. Dřívější umístění prostor zdravotního střediska neumožňovalo bezbariérový přístup do ordinací. Tato situace byla neuspokojivá a potenciálně nebezpečná zvláště pro seniory. Stávající umístění v rámci polyfunkčního objektu je výhodné z hlediska dostupnosti zdravotních a veřejných služeb na jednom místě. V objektu jsou připraveny prostory i k přestěhování pobočky České pošty, kterou by obec chtěla do budoucna zachovat.

V obci neordinuje stomatolog, to občané vnímají jako největší nedostatek zdravotní péče. Za specializovanými zdravotními službami obyvatelé Měnína dojíždějí.

• Dojíždka za zdravotními službami

Občané dojíždějí ke specialistům do Židlochovic a do Brna, na pohotovost pak do Brna. V oddílu Dopravní obslužnost již bylo zmiňováno, že spojení do Brna není ideální, a to především pro seniory a rodiče s kočárky. Zastávka, ze které přímý spoj do Brna odjíždí, leží mimo obec a přístup je k ní možný jen po silnici. Ani spoje do Židlochovic nejsou optimální.

O víkendu je v provozu LSPP v Brně. Pohotovostní službu pro dospělé zajišťuje Úrazová nemocnice Brno, Ponávka 6, pohotovostní službu pro děti zajišťuje FN Brno, Černopolní 9.

• IZS

Obec je zapojena do integrovaného záchranného systému, sanitky vyjíždějí podle potřeby z nevhodnější stanice podle vzdálenosti a vytíženosti, při zachování 20minutového limitu dojízdnosti záchranné služby.

Sociální péče

• Komunitní plánování sociálních služeb

Obec je zapojena do komunitního plánování sociálních služeb v rámci ORP Židlochovice. Židlochovice pravidelně publikují informativní tiskoviny s přehledem sociálních služeb – konkrétních druhů péče a státních příspěvků na péči i poskytovatelů jednotlivých druhů péče včetně webových adres a telefonních kontaktů.

• Sociální služby v obci

Terénní pečovatelskou službu v obci poskytuje pečovatelská služba Újezd u Brna, pečovatelská služba Židlochovice, oblastní charita Rajhrad, mobilní hospic svatého Jana. Sociální poradenství je poskytováno prostřednictvím sociálního pracovníka DPS Židlochovice. Služby sociální prevence a sociální služby pro rodiny s dětmi nejsou v obci poskytovány, obyvatelé za nimi rovněž dojíždějí do Židlochovic. Mezi podpůrné sociální a aktivizační služby však patří i mateřská a rodinná centra, kluby seniorů a zdravotně postižených.

• Pobytová zařízení sociálních služeb

V obci se nenachází pobytové zařízení sociálních služeb. Obec ale zamýšlí vybudovat pobytové zařízení pro seniory. Aktuálně mohou občané využívat služby Domova s pečovatelskou službou v Židlochovicích (kapacita 25 bytů), Domova s pečovatelskou službou Žabčice (kapacita 24 míst), Domova s pečovatelskou službou Újezd u Brna (kapacita 24 bytů), Domova pro seniory Sokolnice (kapacita 120 míst), Domu matky Rosy v Rajhradě (domov pro seniory, kapacita 40 míst). Úhrnná kapacita těchto zařízení však není dostačující pro potřeby území zahrnovaného do komunitního plánování ORP. Spolek zdravotně postižených v Měnině má v tomto ohledu především aktivizační a společenskou roli.

Kultura

• Podmínky pro kulturní aktivity

Většina kulturních akcí v obci se koná v sále za radnicí, v prostorách polyfunkčního domu. Pořádají se zde plesy, výstavy a bodování vín, dětský den, vítání občánků, setkání seniorů, výstavy, dílničky, Kateřinský jarmark, Mikulášské posezení, Silvestr pro děti a další akce. Na organizaci kulturních akcí se podílejí především spolky, které v obci působí. Detailní výčet spolků, jejich aktivit i nejvýznamnějších akcí pořádaných v obci je tedy zmíněn v oddílu Spolková, osvětová a informační činnost. Nejvýznamnější každoroční kulturní událostí jsou především Markétské hody s tradičním krojovaným průvodem a zábavou. Obec má zájem nechat ušít vlastní hodové kroje pro měnínské stárky.

• **Kulturní památky**

Nejvýznamnější kulturní památkou v obci je kostel sv. Markéty a smírčí kámen v blízkosti kostela. V katastru obce se nachází i několik soch křížů, nejde však o nijak významné kulturní památky. Tradiční folklórní akce v obci se neváží k významným památkám či pamětihodným historickým momentům, spíše upomínají na harmonický venkovský styl života.

Sport a volnočasové aktivity

• **Podmínky pro sportovní aktivity**

V obci jsou dobré podmínky pro sportovní aktivity. Obyvatelé obce mohou využívat prostory Sokolovny, fotbalové hřiště, ale především přilehlé multifunkční hřiště s umělým povrchem, které spravuje SK Měnín. Toto hřiště je vybaveno i umělým osvětlením a je intenzivně využíváno až do nočních hodin. Oplocené dětské hřiště je umístěno vedle multifunkčního hřiště, ke slepému rameni Litavy. Celý prostor slouží sportovně-rekreační funkci.

Obec postrádá zařízení typu hala nebo tělocvična, kde by případně mohla probíhat výuka tělocviku žáků ZŠ, ale také např. sportovní vyžití obyvatel Měnína v zimním období. Dále též plánuje provést různé opravy v rámci sportovního a volnočasového zázemí a vybudovat street workoutové hřiště v obci.

• **Sportovní kluby a jejich aktivity**

V obci je silná tradice fotbalu a házené, působí zde SK Měnín a TJ Sokol. SK Měnín trénuje fotbalové týmy ve všech věkových skupinách, úspěšně se účastní soutěží. Házenkářské týmy hrají pod záštitou TJ Sokol, prostory Sokolovny jsou rovněž využívány pro cvičení rodičů s dětmi, mladšího a staršího žactva, kondiční cvičení žen. Sokol zapůjčuje své prostory bezúplatně i pro hodiny tělesné výchovy ZŠ Měnín.

Spolek zdravotně postižených se věnuje pořádání turistických vycházek pro starší obyvatele, kteří chtějí zůstat aktivní.

Rybářský spolek vede rybářský kroužek, kromě rybářských soutěží spojuje fyzickou aktivitu s ekologickým užitkem a věnuje se i údržbě okolí rybníčka.

[1] SLDB 2011, ČSÚ, 2015, dostupné na www.czso.cz

[2] Bytová výstavba v obcích Jihomoravského kraje, dostupné na www.czso.cz

[3] Územní plán, 2013

[4] Mateřská škola, dostupné na www.skolka.menin.cz

[5] Školní vzdělávací program ZŠ Měnin

[6] Zvyšování kvality ve vzdělávání ORP Židlochovice, dostupné na www.zsmenin.cz

[7] Dotazníkové šetření, 2015

[8] SLDB 2011, ČSÚ, 2015, dostupné na www.czso.cz

6. Životní prostředí

Stav životního prostředí

• **Půdní fond**

Na katastru obce převažuje zemědělská půda využívaná k rostlinné výrobě. Zemědělská půda je vlastněna a využívána soukromými subjekty. Půdní fond na katastru obce je jen málo ohrožen vodní i větrnou erozí, jako prevence stačí vysazování méně erozně ohrožených plodin. Lesní výroba v podobě dvou bažantnic na katastru obce je významným krajinným stabilizačním prvkem s ekologickou funkcí jakožto funkční plocha ÚSES. Druhovú skladbu lesních porostů a jejich organizace je plně podřízena chovu bažantů[1]. Krajina zde má poměrně pestrou druhovou skladbu i úpravu porostů. Koeficient ekologické stability vykazuje hodnotu 0,19 %, jde tedy o nadprůměrně využívané území se zřetelným narušením přírodních struktur, ekologické funkce je zde nutno soustavně nahrazovat technickými zásahy[2].

Tab. 7: Druhy pozemků

Celková výměra pozemku (ha)	2 116
Orná půda (ha)	1 618
Chmelnice (ha)	0
Vinice (ha)	2
Zahrady (ha)	23
Ovocné sady (ha)	5
Trvalé trávni porosty (ha)	5
Zemědělská půda (ha)	1 653
Lesní půda (ha)	275
Vodní plochy (ha)	23
Zastavěné plochy (ha)	25
Ostatní plochy (ha)	139
Koeficient ekologické stability (%)	0,19

• **Kvalita ovzduší**

Obec pečuje o údržbu a obnovu zeleně a veřejných prostranství, v následujících letech v této činnosti hodlá pokračovat a dále provádět jejich revitalizaci, jelikož zeleň má pozitivní vliv na ovzduší. Obyvatelé hodnotí dle dotazníkového šetření kvalitu ovzduší jako uspokojivou, avšak se objevilo několik připomínek týkajících se pálení odpadků a trávy. Respondenti navrhuji stanovit vyhláškou určitý den v týdnu, který by byl určen jako „den pálení[3].“

• **Kvalita vody**

V obci je jen malé procento vodních ploch, přímo v obci se však nachází rybníček o rozloze 0,3 ha, který spravuje místní rybářský spolek. Rovněž pak dříve zmiňované slepé rameno Litavy, které bylo v uplynulých letech revitalizováno a slouží jako odpočinková zóna v obci. Dřívější požární nádrž v zástavbě obce, která navazovala na zatrubněné slepé rameno Litavy, byla rovněž vyčištěna a revitalizována. Územní plán obce navrhuje 6 ploch vhodných pro výstavbu nových vodních prvků. Mají sloužit jednak k zadržení vody v krajině, jednak jako krajinnotvorné prvky[4]. Občané kvalitu vodních ploch považují za uspokojivý, avšak objevily se i připomínky k čistotě a upravenosti vodních toků[5].

• **Ohrožení hlukem a znečištěním**

Život v obci narušuje pouze hluk z projíždějící dopravy, další významné zdroje hluku se zde nenacházejí. Obec si uvědomuje problém se zvyšující se hlučností, pokud řidiči nedodržují povolenou rychlost v obci, proto na vjezdu do obce z obou stran instalovala radary, ve vedlejších ulicích jsou pak zóny s omezením rychlosti.

Na území katastru Měnína se nachází stará ekologická zátěž, která vznikla za minulého režimu a nyní již nefunguje. Nachází se mezi bažantnicí a vodním tokem Litava. Obec v následujících letech plánuje její rekultivaci.

• **Brownfields**

Areál bývalého ZD Jalovisko se nachází asi 2 km jižně od obce Měnín – odloučená část obce. Osadou vede silnice III. třídy směr na Moutnice a Blučinu, z obce do areálu vede pouze silnice IV. třídy. Přesto však může těžit z výhodné polohy vůči D2. Brownfield o velikosti 88 000 km² byl vybudován pro účely zemědělského využití. V areálu je 15 objektů, jejichž aktuální míra využití je 27 %. Obec zajišťuje nutnou údržbu (ochrana areálu) a natažení technických sítí (elektrická energie, pitná voda). Byla zpracována studie pro samostatnou ČOV, obec usiluje o její vybudování v roce 2015. Hrozí vznik lokálních skládek. Jako celek je areál realizovatelný jen obtížně, proto probíhá jeho postupná sanace[6].

Ochrana životního prostředí

Na katastru obce se nenalézají zvláště chráněná území, je zde jen několik významných krajinných prvků – Měnínská tůň, U soutoku Litavy a Říčky, Úlehle, Donava, Měnínská bažantnice a Rumunská bažantnice[7]. Rozvojové záměry obce nejsou ve střetu se zájmy ochrany přírody. Obec usiluje o průběžné řešení problémů ochrany přírody, potýká se i s nízkým povědomím občanů o nutnosti a prostředcích ochrany přírody.

[1] Územní plán, 2013

[2] Míchal, 1985

[3] Dotazníkové šetření, 2015

[4] Územní plán, 2013

[5] Dotazníkové šetření, 2015

[6] Jalovisko, dostupné na risy.cz

[7] Územní plán, 2013

7. Správa obce

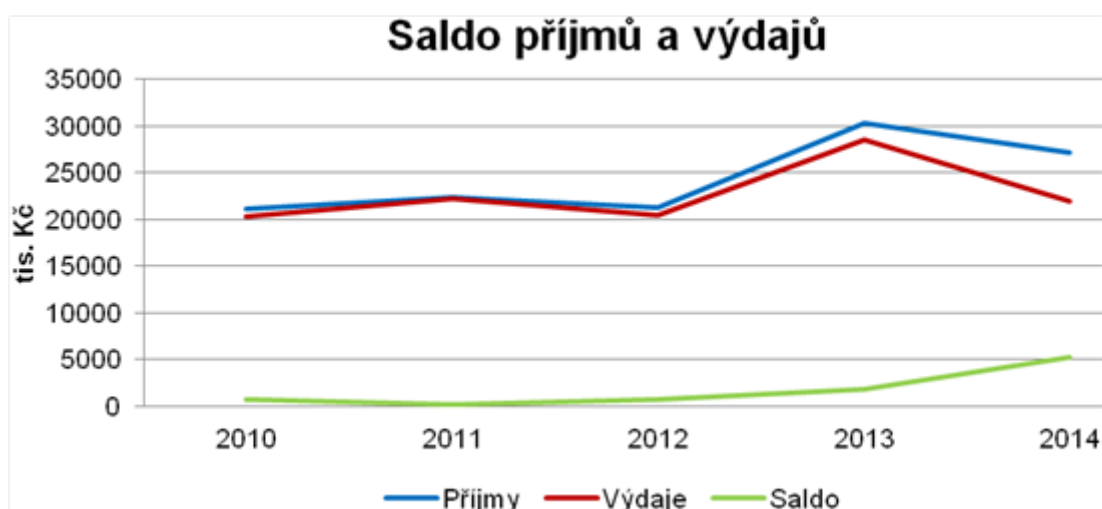
Obecní úřad a kompetence obce

Obecní úřad vykonává úkoly v samostatné působnosti obce, které mu uloží zastupitelstvo obce nebo rada obce. Zastupitelstvo má 15 členů, rada obce 5 členů. V obci jsou 4 stálí zaměstnanci, uvolněný starosta a místostarosta a dvě administrativní pracovnice. Obec pro jiné obce nevykonává žádné činnosti. Matriční úřad pro obec se nachází v Blučině, stavební úřad v Sokolnicích. Funkci obce s rozšířenou působností plní Židlochovice.

Obec je zřizovatelem Základní a Mateřské školy Měnin, které spolu se školní jídelnou zaměstnávají 26 pracovníků, z toho 21 pedagogických. Nároky ZŠ a MŠ na obecní rozpočet jsou uvedeny v oddílu Školství a vzdělávání výše.

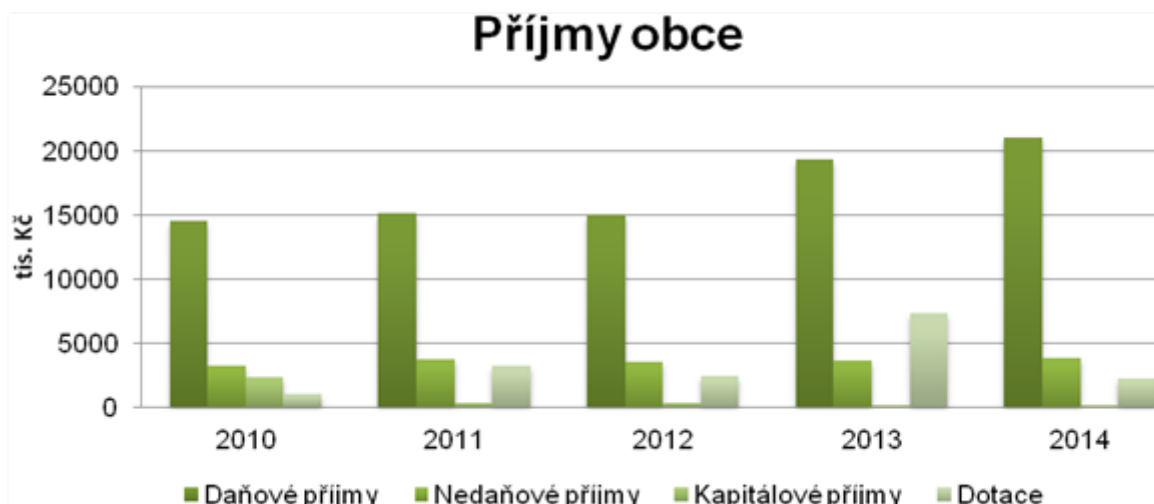
Hospodaření a majetek obce

Za posledních 5 let hospodáří obec s přebytkovým rozpočtem. Obec pravidelně získává dotace. Rozpočtové hospodaření obce znázorňuje následující graf:



Obr. 10: Saldo příjmů a výdajů obce v letech 2010-2014

Z grafu příjmů podle kategorií je patrné, že obec aktivně žádá o dotace, které tvoří nemalou položku v rozpočtu obce.



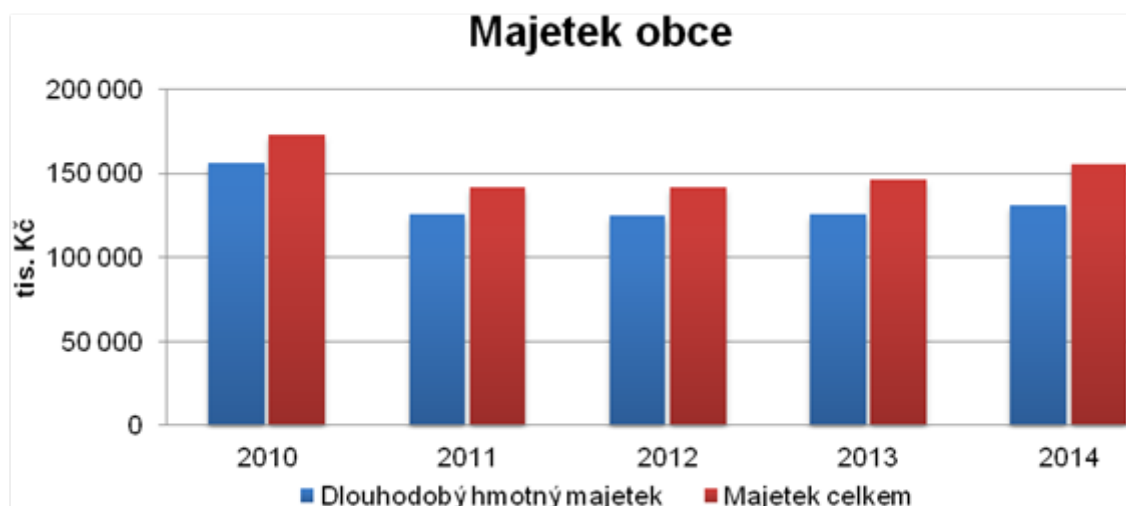
Obr. 11: Příjmy obce v letech 2010-2014



Obr. 12: Výdaje obce v letech 2010-2014

• Nemovitý majetek obce

Obec vlastní, udržuje a provozuje ZŠ a MŠ, odloučenou třídu MŠ v prostorách bývalého zdravotního střediska, multifunkční hřiště, budovu Obecního úřadu a s ní spojený polyfunkční dům. Při auditech obce i jednotlivých zařízení nebyly shledány žádné chyby, závady, ani podněty k dalšímu šetření. Podíl dlouhodobého hmotného majetku na celkovém majetku a vývoj obou složek od roku 2010 je znázorněn v následujícím grafu:



Obr. 13: Hodnota majetku obce v letech 2010-2014

Tab. 8: Nenárokové dotace za období 2010-2014

Projekt	Výše dotace	Rok	Zdroj dotace
Řešení krizové situace v důsledku povodní	55.000,-Kč	2010	JMK
Zateplení budovy MŠ Měnin	1.855.209,-Kč	2011	SFŽP-SR+EU
Zateplení budovy ZŠ Měnin	917.926,-Kč	2012	SFŽP-SR+EU
Výstroj a výzbroj pro JSDH	152.880,-Kč	2012	JMK
Územní plán Měnin- překlopení	141.000,-Kč	2013	JMK
Bioodpad- kompostéry	897.972,-Kč	2013	SFŽP-SR+EU
Štěpkovač +PD-odpady	118.973,-Kč	2013	SFŽP-SR+EU
Nákup vybavení pro jednotku SDH	66.000,-Kč	2013	JMK
Revitalizace slepého ramene Měnin	5.737.597,-Kč	2013	SFŽP-SR+EU
Revitalizace slepého ramene Měnin	1.091.552,-Kč	2014	SFŽP-SR+EU
Nákup a výměna prasklé nádrže na vodu požár.automob. CAS Liaz	80.000,-Kč	2014	JMK
Přírodní hřiště MŠ Měnin	654.659,-Kč	2014	SFŽP-SR+EU
Σ	11 768 768 Kč		

Bezpečnost

• Míra kriminality

Index kriminality v obvodním oddělení Židlochovice, kam obec Měnin spadá, dosahoval v období leden 2014 - leden 2015 hodnoty 161,2, tedy nižší než jihomoravský průměr 251,8. Index kriminality vyjadřuje

počet trestných činů na 1000 obyvatel. Za rok 2014 eviduje židlochovická policie 428 trestných činů v oblasti své působnosti, z toho 40 % bylo objasněných. Procento objasněných trestných činů je o 1 % nižší než jihomoravský průměr 41 %. Z jednotlivých druhů trestných činů vykazují v Židlochovicích nejvyšších hodnot prosté krádeže, jejichž objasňování není nijak snadné[1].

• **Prevence kriminality**

Prevenci kriminality mládeže se věnuje především ZŠ v rámci vzdělávacího programu. Obec řeší problémy prevence kriminality podle potřeby, aktuálně se zaměřuje především na informovanost seniorů ohledně spotřebitelského práva.

• **Integrovaný záchranný systém**

Obec nemá obecní policii, úkoly obecní policie vykonává Městská policie Židlochovice a také telnická obecní policie. V Měnině působí sbor dobrovolných hasičů s aktivní výjezdovou jednotkou, hasiči vyjíždějí především k technickým zásahům. Dále je obec pokryta integrovaným záchranným systémem Jihomoravského kraje.

• **Živelní ohrožení**

Nejvýznamnější živelní ohrožení představují záplavy v jižní části katastru obce, kde se nacházejí záplavové zóny Říčky a Litavy. Obec má zpracovány studie protipovodňových opatření, uplatňuje je pro průmyslovou zónu Měnin-jih. Živelní ohrožení není významné ve stávající zástavbě, ale je potenciální hrozbou pro rozvoj obce.

Obyvatelé jsou před živelním ohrožením varováni prostřednictvím místního rozhlasu.

Vnější vztahy a vazby obce

• **Euroregion Pomoraví**

Slovensko-česko-rakouský euroregion Pomoraví si klade za cíl rozvoj vzájemného porozumění a spolupráce mezi sousedními pohraničními regiony. Zdůrazňuje potřebu posílení spolupráce zemí střední Evropy a vytvoření stabilních struktur přátelské spolupráce. Má na zřeteli zachování společného kulturního dědictví pohraničních oblastí a zároveň bere v úvahu Evropskou rámcovou smlouvu o přeshraniční spolupráci mezi územními celky anebo orgány. Cílem euroregionu je v duchu přátelství, vzájemným poznáváním a sblížováním lidí a kultur národů z obou břehů Moravy posílit přeshraniční spolupráci v oblasti kulturně-společenských, ekonomických a ekologických aktivit s cílem trvale udržitelného rozvoje tohoto regionu Evropy zabezpečit harmonický rozvoj pohraničních oblastí[2].

• **DSO Region Cezava**

Mikroregion leží na rozhraní dvou regionů – hanáckého Slovácka a Brněnska a spojuje obce okresů Brno-venkov, Břeclav a Vyškov. Svazek obcí vznikl v roce 2002 a v současné době je v něm sdruženo 13 obcí a jedno město – Blučina, Kobylnice, Měnin, Moutnice, Nesvačilka, Nikolčice, Otmarov, Otnice, Rajhradice, Telnice, Těšany, Újezd u Brna, Žatčany a město Židlochovice. Hlavním úkolem svazku je napomáhat trvale udržitelnému rozvoji území s ohledem na venkovský ráz krajiny a životní prostředí. Své aktivity zaměřuje na ochranu životního prostředí, úpravu polních cest či propojování obcí spolku pomocí cyklostezek[3].

• **Region Židlochovicko**

Předmětem činnosti Regionu Židlochovicko je zejména sladění zájmů a činností samospráv členů svazku a jejich následná ochrana a prosazování v oblastech jim společných. Cílem je vytváření podmínek pro systematický komplexní rozvoj regionu s využitím místních hmotných a lidských zdrojů dle strategických rozvojových dokumentů svazku[4].

• **MAS Slavkovské bojiště**

Místní akční skupina (MAS) Slavkovské bojiště (dříve Za humnama) byla založena v roce 2006. MAS je založena na principu partnerství a spolupráce veřejného, soukromého a neziskového sektoru na místní úrovni. Místní akční skupiny tvoří zástupci obcí, místních podnikatelů, neziskových organizací a aktivní občané. Z hlediska právního postavení jsou to neziskové organizace, jejichž hlavním cílem je rozvoj a podpora regionu. Území MAS se postupně rozrostlo na území DSO Ždánický les a Politaví, Mikroregion Roketnice, svazek obcí Mohyla míru a Mikroregion Cezava.

[1] Mapa kriminality, dostupné z <http://mapakriminality.cz/>

[2] Euroregion Pomoraví, 2015, dostupné na www.somjm.cz/euroregion-pomoravi

[3] Město Židlochovice, dostupné z www.zidlochovice.cz; Region Cezava, dostupné z www.region-cezava.cz

[4] DSO Židlochovicko, 2015, dostupné www.zidlochovicko.cz/zidlochovicko

A.2 Východiska pro návrhovou část

Vyhodnocení dotazníkového šetření

Na základě SWOT analýzy vyplynuly hlavní aktivity, kterými by se měla obec Měnín v budoucích letech zabývat. Obec ve spolupráci s MAS Slavkovské bojiště provedla dotazníkové šetření, jehož cílem bylo získat většinový pohled obyvatel na život v obci.

Dotazníky byly rozneseny do domovních schránek na jaře roku 2015. K dotazníku se měl možnost vyjádřit každý člen obce od 15 let, nebyl tedy hodnocen za domácnost jako celek, ale jednotlivými členy domácností samostatně.

Z rozdaných 1 519 dotazníků se jich vrátilo 312, což činí 20,5 % z celkového počtu.

Nejpočetnějšími segmenty, které v dotazníkovém šetření odpovídaly, byli občané ve věkové kategorii 31 – 50 let a následně ve starších věkových kategoriích. Respondenty můžeme dále rozdělit do dvou nejpočetnějších skupin - na starousedlíky, tzn. ty, kteří žijí v obci od narození (38,3 %) a pak na občany, kteří se do obce přistěhovali v dospělosti, a to před více než pěti lety (32,3 %). Respondenti uváděli nejčastěji vzdělání jako středoškolské vzdělání zakončené maturitou (34,4 %) či střední odborné (30,2 %).

Odpovědi respondentů jsou zapracovány v analytické části strategického dokumentu a ve SWOT analýze. Celkově se občané stavěli k hodnocení kladně, se zájmem.

Shrnutí podkladů pro návrhovou část

Obec Měnín se řadí mezi velké obce dle počtu obyvatel, které se nacházejí se na území MAS. Obec vykazuje příznivý demografický vývoj, jehož dokládá i pozitivní hodnota indexu stáří. Do budoucna se předpokládá stálý nárůst počtu obyvatel, a to díky relativní blízkosti krajského města a dobré dopravní dostupnosti způsobené blízkostí nájezdu na dálnici D2. V obci se nachází úplná základní škola, mateřská škola, knihovna, několik obchodů s potravinami, zdravotní středisko a množství drobných živnostníků, avšak občané by ještě uvítali nekuřáckou restauraci, zařízení typu cukrárna/kavárna/vinárna, řeznictví, lékárnou či pekárnu. Obec je vybavena dobrou technickou infrastrukturou v podobě kanalizace s ČOV a dalších inženýrských sítí. Obec Měnín žije aktivním společenským životem, na němž se podílí také velké množství spolků, které v obci působí a jež jsou obecním úřadem podporovány. Spolková činnost se svými aktivitami také zaměřuje na kategorie dětí a seniorů.

Občané hodnotí jako největší problémy v obci nebezpečí na silnicích spojené s hlukovou zátěží, nedostatek parkovacích ploch, pálení odpadků a trávy a vzrůstající problém vandalismu a kriminality. Občané naopak hodně oceňují provedené opravy v obci, vybudované multifunkční hřiště a hřiště pro děti a celkově na Měnín pohlíží jako na obec upravenou a příjemnou pro život.

Obec Měnín je členem Euroregionu Pomoraví, DSO Region Cezava, Regionu Židlochovicko a MAS Slavkovské bojiště, z.s.

SWOT analýza

Silné stránky

- blízkost spádových měst

- příznivý demografický vývoj
- pozitivní index stáří
- podpora spolků ze strany obce
- nízká míra nezaměstnanosti
- plochy pro podnikání v majetku obce
- více než 1/2 obyvatel pracuje v obci
- uspokojivý stav komunikací a chodníků
- dostupnost dálnice D2
- vyhovující inženýrské sítě
- probíhající KPÚ
- kanalizace s ČOV
- ZŠ a MŠ v obci
- dostačující kulturní, sportovní a společenský život
- základní lékařská péče v obci

Slabé stránky

- nevyhovující stav některých budov a prostranství v obci
- nedostatečná kapacita školských zařízení v příštích letech
- chybí zubní ordinace
- hluková zátěž
- malé množství veřejné zeleně a odpočinkových ploch
- pálení odpadků a trávy
- stará ekologická zátěž na území
- problematika třídění odpadů
- nevyhovující webový portál obce
- vandalismus, opilství, kriminalita
- bez využívání VPP
- málo komerčních služeb
- bez ubytovacích kapacit
- hustý provoz, nedodržování rychlosti, nebezpečí na silnicích
- nevyhovující možnosti parkování
- nedostatečné dopravní spojení veřejnou dopravou
- chybí zařízení pro seniory
- bez pozemků pro bytovou výstavu v majetku obce

Příležitosti

- Využití finančních prostředků z dotačních titulů jak národních, tak i evropských
- Rozvoj obce prostřednictvím MAS a svazků obcí
- Potenciál pro turistiku a cykloturistiku

Hrozby

- Zvyšování náročnosti administrativy v souvislosti s řízením chodu a rozvoje obce
- Zvyšování náročnosti administrativy v souvislosti se získáváním dotačních prostředků
- Nárůst dopravy projíždějící přes obec

B. NÁVRHOVÁ ČÁST

B.1 Strategická vize

Dlouhodobá vize zachycuje představu o budoucnosti obce, jak se bude obec měnit a rozvíjet. Strategická vize obce je definována zejména na základě výsledků a závěrů předchozích bodů analytické části a také na základě jednání pracovní skupiny. Naplnění vize bude dosaženo realizací tohoto Programu rozvoje obce a následně na něj navazujících dokumentů stejného charakteru.




Vize obce Měnin







Klidné bydlení s dostatkem kulturního a sportovního vyžití, zdravé a čisté prostředí, fungující a bezpečná infrastruktura a poloha obce v blízkosti Brna předurčuje Měnin k dosahování přirozeného a stabilního rozvoje.

B.2 Cíle, opatření a aktivity

 Vysoká důležitost  Střední důležitost  Nízká důležitost

Cíl: „1. Zlepšit bezpečnost a technickou infrastrukturu v Měnině“

Opatření: „1.1 Zlepšení technické infrastruktury“	Od - do	Odpovědnost	Náklady (tis. Kč)	Zdroj financování
 „Opravy a doplnění chodníků“ dotace ve vazbě na bezpečnost -> IROP	2015 - 2020	obec	500	Vlastní + externí
 „Výstavba ČOV pro místní část Jalovisko“	2015 - 2015	obec	3	Vlastní
 „Dokončení kalové koncovky ČOV Měnin“	2017 - 2017	obec	5	Vlastní

Opatření: „1.2 Zlepšení dopravní infrastruktury a bezpečnosti obce“	Od - do	Odpovědnost	Náklady (tis. Kč)	Zdroj financování
 „Údržba a opravy místních komunikací“	2015 - 2020	obec	0	Vlastní
 „Výstavba parkovacích ploch“	2020 - 2020	obec	0	Vlastní + externí
 „Asfaltové napojení z Měnína na cestu z Telnice“	2018 - 2018	obec	0	Vlastní
 „Dokončení úpravy silnice III/4619 na Otmarov v místní části Pode mlýnem“ Spolupráce obce s SÚS	2017 - 2017	obec, SÚS	0	Vlastní + externí
 „Doplnění dopravně-bezpečnostních prvků“ zpomalovací semafoxy	2015 - 2020	obec	0	Vlastní + externí
 „Úprava krajnice silnice III/41611 v místní části Jalovisko“ v části Jalovisko, závisí na SÚS	-	SÚS	0	Externí

Cíl: „2. Přispívat k neustálé spokojenosti občanů Měnína“

Opatření: „2.1 Zlepšení podmínek v oblasti školství“	Od - do	Odpovědnost	Náklady (tis. Kč)	Zdroj financování
⬆️ „Oprava střechy ZŠ“ dvě etapy 2015, 2016	2016 - 2016	obec	0	Vlastní
⬆️ „Nástavba třídy MŠ a rekonstrukce kuchyně“ nástavba - IROP - spec. cíl 2.4	2016 - 2017	obec	6	Vlastní + externí
⬆️ „Rozšíření kapacity ZŠ“ přístavba pavilonu v prostorách školní zahrady	2016 - 2017	obec	0	Vlastní + externí
⬆️ „Oprava elektroinstalací ve stávající budově ZŠ“	2018 - 2018	obec	0	Vlastní + externí
— „Rekonstrukce technického zázemí v MŠ“	2020 - 2020	obec	0	Vlastní + externí
Opatření: „2.2 Udržení a rozšíření kvalitních služeb“	Od - do	Odpovědnost	Náklady (tis. Kč)	Zdroj financování
⬆️ „Zachování pobočky pošty“	2015 - 2020	obec	0	Vlastní
⬆️ „Výstavba zařízení péče o seniory“ obec prostory má	2020 - 2020	obec	0	Vlastní + externí
⬆️ „Oprava vnitřních prostor kina a technického zázemí“	2016 - 2018	obec	0	Vlastní + externí
— „Oprava venkovních prostor kina“ zateplení oprava štítu	2018 - 2020	obec	0	Vlastní + externí
— „Rekonstrukce střechy haly za radnicí“	2019 - 2019	obec	0	Vlastní + externí
Opatření: „2.3 Podpora aktivního sportovního a kulturního života“	Od - do	Odpovědnost	Náklady (tis. Kč)	Zdroj financování
⬆️ „Oprava Sokolovny“ v majetku České obce sokolské; oprava podlahy, oprava házenkářského hřiště a kabin	2020 - 2020	obec, Sokol	0	Vlastní + externí
⬆️ „Zlepšení akustiky Obecního sálu“	2017 - 2017	obec	500	Vlastní
⬆️ „Podpora stávajících kulturních a sportovních akcí a jejich rozšíření“ finanční prostředky na základě žádosti	2015 - 2020	obec, spolky	100	Vlastní
— „Výroba hodových krojů pro měnínské stárky“	2016 - 2017	obec	400	Vlastní + externí
— „Podpora spolkové činnosti“	2015 - 2020	obec	350	Vlastní
— „Rozšíření kroužků a aktivit pro děti a dospívající mládež“	2015 - 2020	spolky, ZŠ	0	Vlastní
— „Doplnění hracích prvků na dětském hřišti“ fitness prvky v přírodě	2015 - 2020	obec	100	Vlastní + externí
✅ „Realizace street workoutového hřiště“	2016 - 2017	obec	250	Vlastní + externí
✅ „Úprava sportovního areálu“ Rekonstrukce travnaté plochy, pořízení techniky na údržbu areálu, zastřešení tribuny	2020 - 2020	obec	0	Vlastní + externí
Opatření: „2.4 Zlepšení dostupnosti informací pro občany“	Od - do	Odpovědnost	Náklady (tis. Kč)	Zdroj financování
⬆️ „Vytvoření nových webových stránek obce“	2016 - 2016	obec	0	Vlastní
— „Častější vydávání obecního zpravodaje“	2015 - 2020	obec	0	Vlastní

Cíl: „3. Zlepšit životní prostředí a vzhled obce Měnin”

Opatření: „3.1 Revitalizace veřejné zeleně a prostranství”	Od - do	Odpovědnost	Náklady (tis. Kč)	Zdroj financování
<ul style="list-style-type: none"> ⬆️ „Revitalizace centrální části obce” úprava hřbitova a komunikace, místa dolní zastávky a prostor u rybníčku a obchodu 	2017 - 2017	obec	0	Externí
<ul style="list-style-type: none"> — „Rekultivace skládky u lesa” srovnání, zatěsnění, překrytí ornici a výsadba zeleně 	2017 - 2018	obec	0	Externí
<ul style="list-style-type: none"> — „Častější údržba a doplnění veřejné zeleně” 	2015 - 2020	obec	0	Vlastní
<ul style="list-style-type: none"> — „Rozšíření odpočinkových zón a doplnění mobiliáře” 	2015 - 2020	obec	0	Vlastní + externí
<ul style="list-style-type: none"> — „Opravy drobných sakrálních staveb” 	2020 - 2020	obec	0	Vlastní + externí
Opatření: „3.2 Protipovodňová a protierozní opatření”				
<ul style="list-style-type: none"> ⬆️ „Realizace KPÚ” 	2017 - 2017	obec	0	Vlastní + externí
<ul style="list-style-type: none"> — „Lepší údržba vodních toků” v majetku povodí, obec provedla revitalizaci mrtvého koryta, nutná údržba ze strany obce 	2015 - 2020	Povodí Moravy, obec	0	Vlastní + externí
Opatření: „3.3. Zlepšení třídění odpadu”				
<ul style="list-style-type: none"> ⬆️ „Vybudování systému třídění odpadu přímo v domácnostech” společný projekt obcí ze Židlochovicka 	2016 - 2017	obec	250	Vlastní + externí
<ul style="list-style-type: none"> — „Doplnění kontejnerů na tříděný odpad a bioodpad” 	2015 - 2020	obec	50	Vlastní
<ul style="list-style-type: none"> — „Doplnění odpadkových košů a košů na psí exkrementy” 	2015 - 2020	obec	50	Vlastní
<ul style="list-style-type: none"> — „Rekonstrukce sběrného místa” 	2019 - 2019	obec	2	Vlastní + externí
<ul style="list-style-type: none"> — „Osvěta a informovanost obyvatel o ŽP” 	2015 - 2020	obec	0	Vlastní
Opatření: „3.4 Úspora energie a využívání OZE”				
<ul style="list-style-type: none"> — „Snižování energetické náročnosti provozu budov v majetku obce” 	2015 - 2020	obec	0	Vlastní + externí

B.3 Podpora realizace programu

Pro úspěšnou realizaci PRO Měnín je důležité se do budoucna zaměřit především na efektivní spolupráci jednotlivých aktérů, a to konkrétně obce, spolků, občanů i subjektů vně obce. Na základě tohoto programu bude obec postupně realizovat všechny prakticky a finančně realizovatelné záměry, a to se zohledněním určených priorit k jednotlivým záměrům.

Před realizací budou jednotlivé projekty konkretizovány, ať už z hlediska projekčního, vyžaduje-li to daný záměr, tak z hlediska finančního a časového.

Zajištění řízení a naplňování Programu rozvoje obce Měnín

Zajišťování naplňování programu bude mít na starosti zastupitelstvo obce v čele se starostou. Zastupitelstvo obce koordinuje všechny činnosti spojené s administrativní podstatou činností spojenou s naplňováním a aktualizací programu. Zodpovídá za dodržení harmonogramu vyhodnocování a monitoring. Zodpovídá za zpřístupnění dokumentů a vypořádání připomínek a podnětů, které se v průběhu platnosti programu vyskytnou. Zodpovídá za přípravu aktualizací, souhrnů, zpráv a dalších podkladů v návaznosti na využití programu. Podílí se na zajištění dodržování harmonogramu a přípravě podkladů pro vyhodnocování. Zajišťuje sběr podkladů pro monitoring programu.

Zpřístupnění dokumentu

Dokument bude zveřejněn na internetových stránkách obce a zároveň bude k nahlédnutí, případně i k zapůjčení v listinné podobě na obecním úřadě.

Monitoring a hodnocení plnění programu

Plnění strategie bude kontrolováno průběžně, bude vyhodnoceno, do jaké míry byly naplánované záměry skutečně realizovány či z jakých důvodů případně realizovány být nemohly. Současně budou případně přehodnoceny jednotlivé záměry z hlediska možnosti a potřeby jejich realizace a bude také zkontrolováno nastavení priorit záměrů.

Přehodnocení mohou předcházet doplňující dotazníková šetření, které zaktualizují názor veřejnosti na jednotlivé aspekty života v obci a vyhodnotí dosavadní plnění strategie a budou sloužit jako zpětná vazba pro vyhodnocení, zda se řešené aspekty života v obci zlepšily či nikoli.