




PROGRAM ROZVOJE MĚSTYSE DEŠENICE



NA OBDOBÍ LET
2017 - 2022

Program rozvoje městyse Dešenice schválilo v souladu s § 84 odst. 2 písm. a) zákona Č. 128/2000 Sb., o obcích v platném znění, Zastupitelstvo městyse Dešenice. Datum schválení: 21. září 2016 Číslo usnesení: 19/2016.

Úvod

Program rozvoje obce (dále PRO) - městyse Dešenice je dokumentem, v němž jsou zakotveny rozvojové priority obce. Jeho smyslem je stanovit směr rozvoje obce na nejbližších několik let, zvážit představy o budoucnosti obce. Podkladem pro vznik PRO byla zastupitelstvem dne 16. 12. 2015 schválená Strategie rozvoje městyse Dešenice pro rok 2016 a následující roky, územní plán městyse vytvořený v roce 2009, současné potřeby městyse a výhledové náměty, kterými se bude městys postupně zabývat a podle možností je realizovat.

PRO městyse Dešenice určuje hlavní směry rozvoje městyse na delší období než je období volební. PRO byl vypracován v rámci projektu "Elektronická metodická podpora tvorby rozvojových dokumentů obcí" a "Podpora strategického řízení rozvoje obcí", které vycházejí z vládní strategie "Efektivní veřejná správa a přátelské veřejné služby" a byl zpracovaný na základě dlouhodobých zkušeností samosprávy obce, připomínek a návrhů občanů městyse, zástupců spolků a právnických osob.

A. ANALYTICKÁ ČÁST

A.1 Charakteristika městyse

1. Území

1.1 Poloha

Městys Dešenice se nachází v jihozápadní části Plzeňského kraje, 21 km od ORP Klatovy a 63 km od krajského města Plzeň. Městys má celkovou rozlohu 3139 ha a 9 katastrálních území - Dešenice, Milence, Děpoltice, Oldřichovice, Žíznětice, Divišovice, Městiště, Datelov a Matějovice. Nejnižší nadmořská výška je 482 m v k. ú. Milence a nejvyšší 650 m v k. ú. Oldřichovice. Do katastru obce zasahuje Vodní nádrž Nýrsko v k. ú. Milence. Nejvýznamnějším vodním tokem je řeka Úhlava (pouze v k.ú. Milence), do níž se pravostranně vlévá druhý nejvýznamnější tok - Dešenický potok, který pramení na Prenetu a má řadu lokálních přítoků.

Dešenice se nacházejí v severozápadní části Šumavy, část území obce náleží do CHKO Šumava. V obci jsou i dvě přírodní rezervace - Datelovská strž a Městištské rokle. Území obce náleží rovněž do ptačí oblasti Šumava - soustavy Natura 2000. Téměř polovinu rozlohy obce zaujímají lesy, které jsou převážně hospodářsky využívány. Orná půda zaujímá 12,73% plochy, lesy tvoří 46% plochy.

1.2 Historie

Dešenice jsou poprvé zmíněny roku 1272, kdy je jako svědek darovací listiny pro klášter premonstrátek v Chotěšově uveden Rudiger z Dešenic. Podle berního rejstříku plzeňského kraje patřily pod dešenické panství tyto vesnice: Milence, Matějovice, Žíznětice, Děpoltice, Datelov. Třebov a Březí (poslední dvě později zanikly). Správním centrem panství byla tvrz v Dešenicích, postavená snad ve 14. stol. jako vodní.

Držiteli panství byly menší šlechtické rody: Kaničtí z Čachrova (kolem r. 1379), Předeničtí z Předenic (1533-1603), Tluksové z Vrábí (1603-1686). V roce 1686 koupil panství rod Kolovratů a Dešenice tak byly po určitou dobu součástí panství Týnec. V roce 1756 se staly až do konce patrimoniální správy součástí panství, později velkostatku Bystřice. Tvrz jako residenční sídlo přestala sloužit v 1. pol. 18. stol. Od počátku 17. stol. existoval v jejím areálu pivovar, písemně je doložen roku 1664, kdy nechal dešenický sládek Matouš zhotovit do místního kostela dva cínové svícny. Roku 1686 při prodeji celého panství Kolovratům byl již pivovar včetně chmelnice součástí prodeje. Pivovar byl provozován buď v režii panství nebo se pronajímal. V pol. 19. stol. do rozšíření pivovaru velmi investovala knížecí rodina Hohenzollern-Sigmaringen, která roku 1838 koupila panství Bystřice. Tehdy byly postaveny účelové budovy pivovaru - varna, nová sladovna a výrazně rozšířeny ležácké sklepy. V době největší produkce na přelomu 19. a 20. stol. se v Dešenicích uvařilo ročně 18,5 tis. hl piva. Pivovar skončil v r. 1946.

Z pol. 14. stol. pochází farní kostel sv. Mikuláše v Dešenicích, fara byla obnovena po třicetileté válce roku 1670.

Obyvatelstvo se zabývalo převážně zemědělstvím. Pro rozvoj obce bylo velmi důležité vybudování železniční tratě, spojující Klatovy a Železnou Rudu, která byla otevřena v roce 1877. Místní podnikatelé se zaměřovali především na obchod s peřím. Ve 2. pol. 19. stol. nabyla významu i zdejší židovská komunita,

kteřá se věnovala především obchodu. V roce 1866 si místní Židé vystavěli modlitebnu (dnešní čp. 125) se školou. Až do roku 1945 tvořili většinu obyvatel Němci, podobně jako v celém bývalém soudním okrese Nýrsko.

Původní obyvatelé byli r. 1946 odsunuti do Německa, mnoho z nich se usadilo v blízkosti československých hranic, ve spolkové zemi Bavorsko. Dešenice byly postupně osídleny českým a slovenským obyvatelstvem. Od konce 50. let. 20. stol. se tvrz stala sídlem ředitelství velkého zemědělského komplexu Státní statek Dešenice (do r. 1994), který nabízel pracovní uplatnění řadě zaměstnanců.

2. Obyvatelstvo

2. 1 Demografická situace

K 31. srpnu 2016 má obec celkem 679 obyvatel, hustota osídlení je 21,63 obyvatel na km². Počet obyvatel má ovšem trvale klesající charakter. Po odsunu Němců roku 1946 došlo k prudkému poklesu počtu obyvatel a původních hodnot před tímto datem nebylo nikdy dosaženo. Příčinou klesajícího počtu obyvatel je jednak poměrně velký počet seniorů a nedostatek pracovních příležitostí pro občany v produktivním věku.

Podle údajů z roku 2014 - celkový počet 687.

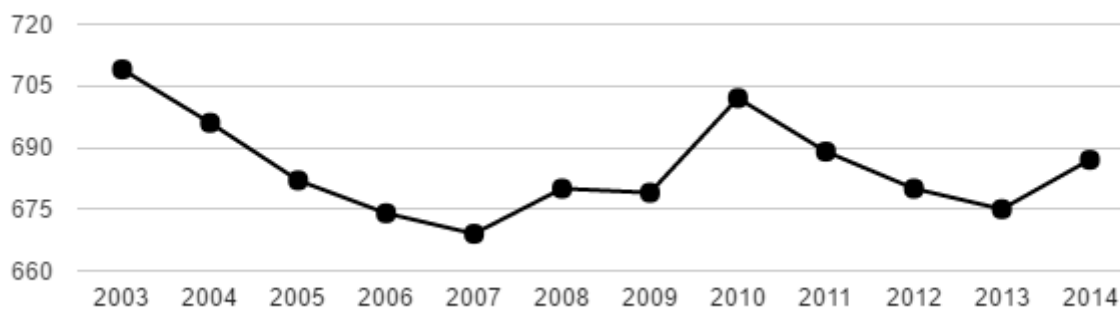
Počet obyvatel ve věku 0 až 14 let **103**

Počet obyvatel ve věku 15-59 **404** z toho 188 žen

Počet obyvatel ve věku 60-64 **63** z toho 34 žen

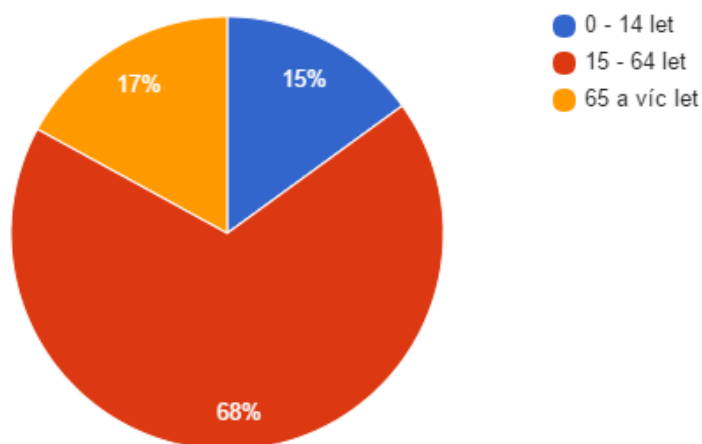
Počet obyvatel nad 65 let **117**

Vývoj počtu obyvatel obce Dešenice v letech 2003 - 2014



Pramen: ČSÚ

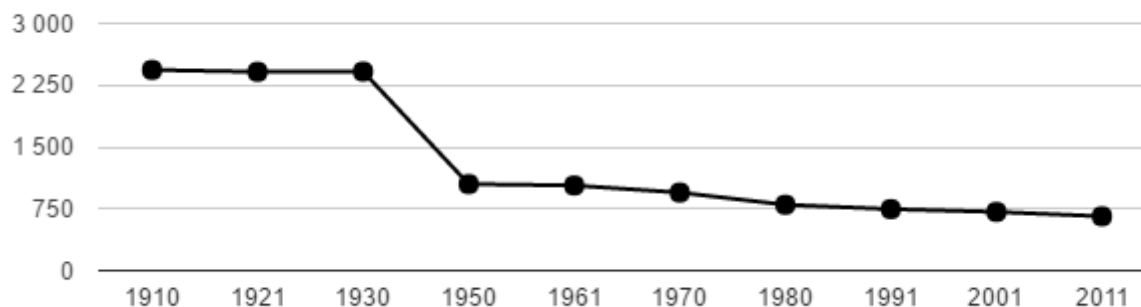
Věková struktura obyvatel obce Dešenice v roce 2014



Pramen: ČSÚ

Dlouhodobý vývoj počtu obyvatel obce Dešenice od roku 1910

Pramen: ČSÚ



Změna počtu obyvatel a věkové poměry v obci Dešenice

	Počet obyvatel v roce 2014	Změna počtu obyvatel (2001-2011)	0-14 let (%)	65 a více let (%)	Index stáří	Změna podílu obyvatel 0-14 let (2003-2013)	Změna podílu obyvatel 65+ let (2003-2013)
Dešenice	687,00	108,04	14,99%	17,03%	113,59	111,01	86,13
ORP KLATOVY	50 740,00	100,95	14,87%	17,87%	123,32	101,97	77,63

	Počet obyvatel v roce 2014	Změna počtu obyvatel (2001-2011)	0-14 let (%)	65 a více let (%)	Index stáří	Změna podílu obyvatel 0-14 let (2003-2013)	Změna podílu obyvatel 65+ let (2003-2013)
Okres Klatovy	86 965,00	102,57	14,58%	19,21%	131,79	103,29	77,24
Plzeňský kraj	575 123,00	96,54	14,82%	18,35%	123,81	100,36	78,69
ČR	10 538 275,00	98,02	15,19%	17,84%	117,45	100,26	78,10

Pohyb obyvatel v obci Dešenice v roce 2014

	Absolutně	Na 1 000 obyv.
Živě narození celkem	2	3‰
Zemřelí celkem	8	3‰
Přirozený přírůstek	-6	-9‰
Přistěhovalí celkem	40	58‰
Vystěhovalí celkem	22	32‰
Saldo migrace	18	26‰
Meziroční změna počtu obyvatel	12	17‰

Pramen: ČSÚ

Pohyb obyvatel v obci Dešenice v roce 2014

	Míra porodnosti	Míra úmrtnosti	Přirozený přírůstek v přepočtu na 1000 obyvatel	Míra imigrace	Míra emigrace	Saldo migrace	Meziroční změna počtu obyvatel
Dešenice	3‰	3‰	-9‰	58‰	32‰	26‰	17‰
ORP KLATOVY	9‰	9‰	-1‰	23‰	22‰	1‰	-0‰
Okres Klatovy	9‰	9‰	-2‰	22‰	22‰	-0‰	-2‰
Plzeňský kraj	10‰	10‰	-0‰	26‰	23‰	3‰	3‰
ČR	10‰	10‰	0‰	27‰	25‰	2‰	2‰

Pramen: ČSÚ

2.2 Sociální situace

V obci má naprostá většina obyvatel českou národnost. Nevyskytuje se zde žádná sociálně vyloučená lokalita. Podíl nezaměstnaných není vysoký. Slabinou zdejší obce je nedostatek pracovních příležitostí, z něž vyplývá nutnost za prací dojíždět.

2.3 Spolková činnost

V obci funguje celá řada spolků a organizací, které se podílejí na kulturním a sportovním dění v obci. Jedná se o tyto spolky:

Sbor dobrovolných hasičů Dešenice - založen roku 1946, p. Františkem Zacherem, na jehož počest pořádá toto SDH první červencovou sobotu pravidelně memoriál za účasti řady spřátelených hasičských družstev. SDH Dešenice každoročně pořádá hasičský ples, masopustní průvod, pomáhá při zajištění anenské pouti. Má více než 60 členů, úspěchy na soutěžích získává zejména dětské družstvo.

Sbor dobrovolných hasičů Milence - založen roku 1946, má okolo 30 členů. Krom účasti mužského i ženského družstva na hasičských soutěžích připravuje dvakrát ročně turnaj v šipkách a v karetní hře prší.

Sbor dobrovolných hasičů Děpoltice - založen pravděpodobně roku 1946, s určitostí roku 1948. V roce 1958 byla adaptována budova bývalé fary na požární zbrojnici a je užívána do dnešní doby. V roce 2007 byla hasičská zbrojnice opravena. Místní sbor čítá kolem 20 členů. Činnost spolku v posledních letech mírně stagnuje - zajišťují turnaj v nohejbalu a zúčastní se soutěží v rámci okrsku.

Sbor dobrovolných hasičů Žíznětice - byl založen roku 1946. Pravidelně pořádá Žíznětický srandamač - neformální hasičskou soutěž, 3. sobotu v květnu. Žíznětičtí hasiči velmi pracují na zvelebení tamní obce, sbor má kolem 20 členů.

Sbor dobrovolných hasičů Divišovice - byl založen roku 1896. Dnes má okolo 10 členů, kteří ale připravují pořádání kulturních akcí v Divišovicích - dětský den a pouť. V roce 2016 oslavili 120. výročí sboru. Do činnosti sboru se aktivně zapojují tamní chalupáři.

TJ Start Dešenice - fotbalový klub byl založen roku 1962, posléze obnoven roku 1968 jako TJ Start Dešenice. Hráčský kádr byl pravidelně doplňován přespolními hráči, po léta zde fungovalo žákovské mužstvo. V roce 2016 postoupili fotbalisté po delší době do okresního přeboru. TJ Start pravidelně pořádá memoriál k počtě svého zemřelého člena Karla Poláka, o dešenické pouti se koná přátelský zápas s fanoušky.

SK Norton Milence - byl založen roku 1998. Členové přetvořili louku pod KD v Milencích na hřiště pro malou kopanou. V průběhu 10 let se většina členů klubu vyměnila, a tak s přispěním místních obyvatel a místních firem a spoustě brigádnických hodin členů doznal areál klubu výrazných změn. Kolem hřiště bylo vybudováno oplocení, rekonstrukcí chátrající kolny vznikla nová klubovna se zastřešenou terasou, pro diváky byla instalována tribuna, v okolí pak byly vysázeny dřeviny. SK pořádá každoročně memoriál svého tragicky zemřelého člena Josefa Staňka v červenci, oblíbený je triatlon pořádaný rovněž v červenci a novoroční turnaj v nohejbale.

Myslivecké sdružení Diana Dešenice - vzniklo v roce 1979 sloučením MS Dešenice, Děpoltice a Milence. Obhospodařovalo 1.946 ha lesní a polní plochy. Dnešní myslivecké sdružení v současné době myslivecky obhospodařuje 2.601 ha honební plochy, z toho je 1376 ha lesní půda. 1.119 ha zemědělská půda a 106 ha ostatní pozemky. O toto se stará 32 členů MS, řízených 9-členným výborem. K výkonu práva myslivosti využívají 19 lovecky upotřebitelných psů. Mezi významné akce spolku patří každoročně myslivecký ples, výstava u příležitosti dešenické pouti, sponzorování Mateřské školy Dešenice např. při pořádání dětského dnu i maškarní veselice, barvářské a lesní zkoušky malých plemen psů a také poslední leče včetně mysliveckého soudu. Při péči o zvěř se myslivci sdružení starají o 26 krmelců pro srnčí a jelení zvěř a o 4 krmeliště pro černou zvěř.

Klub žen - Spolek pro radost Dešenice. Založen v roce 2007. Členky klubu se scházejí k tvorbě rukodělných a výtvarných prací, dvakrát ročně zajišťují program Tvoření na tvrzi, spolu s SDH dešenice připravují masopustní průvod. Členky rovněž připravily projekt Oáza zdraví na obecním pozemku, který byl podpořen dotací z Plzeňského kraje v roce 2016.

AMOK - amatérský ochotnický klub Dešenice, z.s. - založen roku 2007 jako občanské sdružení. připravuje každoročně premiéru nové hry - krom Dešenic vystupuje v Lesním divadle v Nýrsku. Zajišťuje ve spolupráci s dalšími spolky program adventního trhu, na sv. Mikuláše - peklo v dešenické tvrzi a živý betlém - poslední adventní neděli. Má 12 členů.

Další sportovní aktivity - neformálně se scházejí florbalisté a volejbalisté, každoročně pořádá klub Wild Boars Šumava na hřišti v Milencích turnaj v lakrosu. Od roku 2015 vyvíjí svou činnost pétanque klub, který užívá hřiště v oddychové zóně u koupaliště.

3. Hospodářství

Z hlediska funkčnosti se v území městyse Dešenice uplatňuje funkce obytná s funkcí zemědělskou, funkce výrobní se uplatňuje málo. Areál bývalého státního statku - tj. budova tvrze, v níž sídlilo ředitelství a hospodářské budovy postavené ve 2. pol. 20. stol. prošel určitou proměnou. ve tvrzi dnes sídlí úřad městyse a další, v části je nově muzeum pivovarnictví a hasičská klubovna se zbrojnicí. Hospodářské budovy v areálu slouží nyní několika podnikajícím subjektům.

3.1 Ekonomická situace

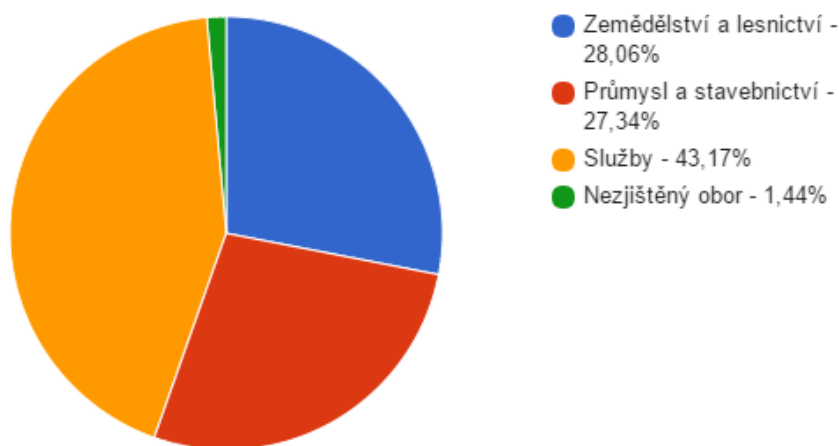
Podle údajů Českého statistického úřadu bylo k 31. 12. 2014 v obci celkem 264 zaměstnaných osob z toho 89 občanů vyjíždělo z obce za prací a naopak 30 osob přijíždělo do obce.

Struktura zaměstnání

Zemědělství	26
Průmysl	108
Stavebnictví	19
Služby	74

Podle statistiky z roku 2014 bylo v obci pouze jedno ubytovací zařízení a celkem 31 uchazečů o práci.

Struktura podnikatelských subjektů podle odvětví v obci Dešenice v roce 2013



Pramen: ČSÚ

Struktura podnikatelských subjektů podle velikosti v obci Dešenice v roce 2013

Počet zaměstnanců	Kategorie	Absolutně	Relativně (%)
do 10	mikropodniky	10	-
10-49	malé podniky	2	-
50-249	střední podniky	1	-
250 a více	velké podniky	0	-
nezjištěno	-	81	-

Pramen: ČSÚ

Struktura zaměstnanosti v obci Dešenice podle odvětví v roce 2011 (%)

	Zemědělství a lesnictví	Průmysl a stavebnictví	Služby
Dešenice	9,85%	48,11%	28,03%
KLATOVY	5,94%	35,34%	48,10%
Plzeňský kraj	3,81%	35,85%	49,25%
ČR	2,74%	32,23%	53,87%

Pramen: ČSÚ

Nabídka komerčních služeb je v obci malá - občané si mohou nakoupit v Nýrsku a v Klatovech -

supermarkety jsou pro mnoho lidí přitažlivější, přesto, že musejí za nákupy dojíždět.

V obci se nachází prodejna Západočeského konzumního družstva Sušice, která je dobře zásobena potravinami a drogistickým zbožím, nabídku zpestřuje ještě malý krámk paní Klasnové s drobným zbožím. V obci jsou dva hostince (Hostinec u kašny v Dešenících a Milenecká hospůdka) ve vlastnictví obce, které jsou v pronájmu. V Milenecké hospůdce je rovněž teplá kuchyně. Na katastru obce se při silnici II/190 nachází hojně navštěvovaná soukromá Hospůdka Zemanka s pěkně upravenými prostory, kde se rovněž vaří.

V obci jsou pouze dvě ubytovací zařízení - penzion JAS a penzion Tremli, obojí v Děpolticích.

V Dešenících je pobočka České pošty, aktuálně se ale jedná s Českou poštou o projektu Pošta partner - je tedy možné, že pošta bude přestěhována.

Turisté mohou navštívit v roce 2015 otevřené Muzeum šumavského pivovarnictví, v letních měsících rovněž koupaliště.

3.2 Trh práce

Podíl nezaměstnaných osob vyjadřuje podíl dosažitelných uchazečů o zaměstnání ve věku 15-64 let ze všech obyvatel ve stejném věku. Tento ukazatel nahrazuje doposud zveřejňovanou míru nezaměstnanosti.

K 31. 7. 2016 byl podíl nezaměstnaných osob v Plzeňském kraji 3,83%, v okrese Klatovy to bylo 3,7%.

4. Infrastruktura

4. 1 Technická infrastruktura

V částech obce Dešenice a Milence je vybudována jednotná gravitační kanalizace, splašky jsou odváděny na ČOV v Nýrsku. Dešťová voda je odváděna v Dešenících a Milencích odděleně do dešťové kanalizace, v ostatních částech obce společně se splašky.

Vodovody jsou ve všech částech obce s výjimkou Matějovic a Městiště. Vodovodní sítě - systémem povrchových zářezů, sváděných do vodojemů, byly budovány před 1. světovou válkou či krátce po ní, z čehož plyne, že je nutné vodovod často opravovat. Dešenice a Milence jsou rovněž zásobovány pitnou vodou z úpravny vody v Milencích. Část vodovodního řádu v Dešenících a Milencích byla opravena při rekonstrukci místních komunikací. Voda dodávaná do vodovodní sítě je velmi kvalitní.

Části obce Dešenice a Milence jsou plynofikovány. S výjimkou Matějovic jsou všechny části obce elektrifikovány. Veřejné osvětlení (VO) je s výjimkou Matějovic instalováno všude. V Divišovicích bylo v roce 2016 vyměněno sedm lamp při pokládání elektrických rozvodů do země. V Městišti je pouze jedna

lampa VO. Nové VO je instalováno při chodníku v Milencích. Pasport VO neexistuje. Místy je VO již zastaralé a energeticky náročné.

Území obce je pokryto signálem telefonní sítě GSM. Operátor Telefonica 02 má vybudovanou základnovou stanici v k. ú. Milence. Příjem televizního signálu je zajišťován individuálním příjmem TV vysílačů či pomocí satelitních antén. Internetem je pokryta většina částí obce. Veřejný rozhlas - analogový je funkční s výjimkou Divišovic, Datelova, Matějovic a Městiště.

V Dešenících je úřadovna České pošty. její provozní doba je však velmi redukována a Česká pošta zahrnuje Dešenice do přípravy projektu Pošta partner.

4.2 Dopravní infrastruktura

Obec leží na železniční trati č. 183 Klatovy - Železná Ruda a má tudíž pravidelné vlakové spojení i o víkendech a ve sváteční dny. Ve všední dny je dopravní obslužnost zajišťována ještě autobusovými linkami 432200 Železná Ruda - Klatovy, 432320 Nýrsko - Hamry, 432230 Strážov - Divišovice a linka č. 000255 Arnbruck (D) - Hamry.

Obcí Milence prochází silnice 2. třídy II/190, spojnicí částí Milence, Dešenice a Děpoltice tvoří silnice 3. třídy III/19020. Zbytek sítě tvoří místní a účelové komunikace. Při silnici II/190 byly roku 2015 instalovány orientační měřiče rychlosti, v roce 2016 též u budovy základní školy. Místní komunikace (MK) vykazují různé stupně opotřebení. V intravilánu v Dešenících a v Milencích byly MK rekonstruovány v letech 2014 a 2015. V ostatních částech obce se tak děje průběžně. Velmi špatný je stav účelové komunikace z Děpoltic do Matějovic, z Dešenic do Hodousic a z Milenců do Staré Lhoty. Krom těchto komunikací má obec ve správě řadu lesních cest (LC) - zhruba v rozsahu 22 km. V poslední době proběhla větší rekonstrukce na LC Hraniční, ostatní LC jsou udržovány průběžně, téměř nesjízdná je LC Rokelská, projektová dokumentace na její rekonstrukci je připravena. V roce 2005 byl zhotoven pasport místních komunikací, který bude v roce 2016 aktualizován.

Pro odstavování vozidel v obci jsou vybudována parkoviště: u hasičské zbrojnice v Milencích a před budovou základní školy v Dešenících. Jinak se jedná o odstavní plochy např. na návsi v jednotlivých částech obce. Od roku 2002 je z bezpečnostních důvodů postupně budován chodník při silnici III/19020 v Milencích a Dešenících, chybí dobudovat zhruba třetinu úseku - projektová dokumentace je připravena. Připraven je rovněž projekt na úpravu nádvoří a parkoviště v areálu tvrze.

Obcí prochází několik turistických stezek. Dálková červená spojující Klatovy a Železnou Rudu, žlutá, která vychází od železniční stanice a končí pod Prenetem, zelená spojující hrad Pajrek a vrch Prenet, zelená z Děpoltic na Suché studánky. Na území obce jsou značeny celkem čtyři cyklostezky 2032, 2035, 2053 a 2100. V roce 2014 byla okolím obce vybudována naučná Stezka starých formanů.

5. Vybavenost městyse

5.1 Bydlení

V roce 2014 bylo v obci celkem 298 domů, z toho 174 rodinných domů. Bytových domácností bylo 267. Bytových domů je v obci celkem 16, čp. 23 v Milencích, čp. 22, 119, 120, 121, 125, 153, 162, 186, 187, 191, 194, 195, 196, 197 v obci Dešenice a čp. 8 v Oldřichovicích. Bytové domy čp. 22, 125, 153, 162 a

čp. 8 v Oldřichovicích jsou ve správě obce. Krom toho obec pronajímá jednotlivé bytové jednotky v domech čp. 17 a 68 v Milencích), v čp. 151 a v čp. 161 (dva byty) a v čp. 13 v Divišovicích. Celkem obec spravuje 30 bytů. V domě čp. 162 je prostor na vytvoření dalšího bytu v půdním prostoru.

Kvalita životního prostředí a dobrá dostupnost center (Nýrsko, Klatovy) umožňuje rozvíjet rezidenční funkci obce především v Milencích a v Dešenicích. V Milencích bylo zasíťováno osm stavebních parcel, nyní jsou již všechny prodány a na většině z nich již stojí rodinné domy (zkolaudováno zatím pět). Obec chce připravit další stavební pozemky v k.ú. Dešenice, které jsou v územním plánu určeny jako plochy k bydlení. Pozemek č. 1421/1 je ve vlastnictví Státního pozemkového úřadu a probíhají jednání o jeho převodu do vlastnictví obce. Zde by připadaly v úvahu max. tři stavební parcely. Dále je to pozemek p.č. 1532/1 v k. ú. Dešenice ve vlastnictví obce, kde je již možné přistoupit k přípravě zasíťování pozemků, bude-li možné tyto náklady částečně krýt prostřednictvím dotace.

Vývoj bytové výstavby v obci Dešenice v období 2009 - 2014

	2009	2010	2011	2012	2013	2014
Počet dokončených bytů	0	0	9	0	2	4
Počet dokončených bytů v přepočtu na 1000 obyvatel	0,00	0,00	13,06	0,00	2,96	5,82
Počet dokončených bytů v přepočtu na 1000 obyvatel v kraji	3,68	3,43	2,65	2,43	2,52	2,37
Počet dokončených bytů v přepočtu na 1000 obyvatel v ČR	3,68	3,48	2,76	2,75	2,40	2,27

Pramen: ČSÚ

Domovní a bytový fond v obci Dešenice dle SLDB 2011

Počet domů	298
Počet obydlených domů	194
Podíl obydlených domů	65,10%
Podíl obydlených domů v ČR	83,40%
Počet rodinných domů	174
Podíl rodinných domů	58,39%
Podíl rodinných domů v ČR	72,18%
Podíl bytových domácností vybavených počítačem a připojením na internet	41,57%
Podíl bytových domácností vybavených počítačem a připojením na internet v ČR	53,00%

Pramen: ČSÚ

5.2 Školství a vzdělávání

V obci působí Základní a mateřská škola Dešenice, jedná se o příspěvkovou organizaci, zřizovanou obcí. Základní škola je pro 1. stupeň od 1. do 5. třídy a aktuálně ji navštěvuje 24 dětí. Kapacita mateřské školy je 26 dětí a ve školním roce 2016-2017 ji navštěvuje 26 dětí. Součástí ZŠ a MŠ Dešenice je školní družina a školní jídelna. Ve školní družině funguje 1 oddělení.

ZŠ a MŠ Dešenice má ve školním roce 2016/2017 celkem 9 zaměstnanců, z toho 5 pedagogických pracovníků.

ZŠ a MŠ Dešenice je jako příspěvková organizace financována ze dvou zdrojů. Ze státních prostředků jsou financované platy zaměstnanců školy, DVPP (dodatečné vzdělávání pedagogických pracovníků), ochranné pomůcky, učebnice a pomůcky pro žáky, nemocenská zaměstnanců. Druhým zdrojem je příspěvek zřizovatele školy. tento příspěvek je schvalován zřizovatelem na základě navrženého rozpočtu a je zasílán ve čtvrtletních splátkách. Největší položkou rozpočtu jsou náklady na energie a oprava a údržba školy. V roce 2015 byly budovy základní a mateřské školy zatepleny, vyměněna okna a dveře a na budově MŠ byla vyměněna střešní krytina u tzv. přístavku. Tento projekt byl financován díky dotaci z OPŽP. Rekonstrukci by v budoucích letech potřebovala pracovní dílna v budově ZŠ. Doplnit je třeba vybavení do tělocvičny a školní jídelny (včetně nerezové výdejní plochy) a doplnit herní prvky ve školní zahradě. V mateřské škole je třeba nové osvětlení a televizor, v jídelně MŠ též nový strop a rovněž nové herní prvky (molitanová stavebnice).

Škola prezentuje svou činnost prostřednictvím webových stránek školy a v Dešenickém zpravodaji. Škola organizuje i aktivity mimo vyučování. Pravidelně je pořádán vánoční koncert a školní akademie na konci školního roku. Učitelství sbor připravuje pro děti maškarní bál a dětský den. Mimo to se žáci školy podílejí na akcích pořádaných obcí - adventní trh, vítání občánků, MDŽ apod.

Škola představuje pro obec vítaný prvek, jehož kladem je zejména to, že děti do 11 let nemusejí do školy dojíždět. Zápor je malý počet žáků, z čehož plynou obci nemalé náklady.

Střední školy v obci nejsou. Většina dětí navštěvuje střední školy v Klatovech.

Školy a jejich kapacita v obci Dešenice v roce 2016/2017

	Počet škol	Počet žáků
Mateřské školy	1	26
Základní školy	1	24

Počet dětí v ZŠ a MŠ Dešenice od r. 2010

Školní rok	Základní škola	Mateřská škola
2010/2011	24	27
2011/2012	18	28

2012/2013	19	28
2013/2014	19	27
2014/2015	19	27
2015/2016	20	28
2016/2017	24	26

5.3 Zdravotnictví

V obci nemá ordinaci žádný lékař. Občané dojíždějí k obvodním lékařům v Nýrsku, kde jsou ve zdravotnickém středisku ještě ordinace stomatologů, pediatra a gynekologa. Z Nýrska rovněž dojíždí gerontologická sestra. Kromě toho je v Nýrsku soukromá rehabilitace a ordinace dalšího pediatra. Zdravotnická záchranná služba přijíždí z Klatov. Obec bohužel je mimo okruh osobní asistence pro seniory a tělesně postižené, kterou poskytují Městský úřad Klatovy a Oblastní charita Klatovy.

5.4 Sociální péče

V obci se nenachází žádné zařízení sociální péče. Obec zajišťuje pro zájemce rozvoz obědů, připravovaných ve školní jídelně. Pečovatelky dojíždějí za seniory z Nýrska, zajišťují standardní servis - úklid, pomoc s hygienou, rovněž dovoz obědů ze školní jídelny v Nýrsku, pedikúru ap.

Vzhledem k velkému množství seniorů v obci by bylo žádoucí vybudovat v obci pečovatelský dům pro cca 5 klientů. K tomu účelu se nabízí objekt čp. 129 na návsi, který současný majitel prodává. Cena je však zatím mimo možnosti obce. Pozemek, přiléhající k domu je vlastnictvím obce.

V obci není sociálně vyloučená lokalita, spíše jde o jedince či rodiny v krizové životní situaci. S těmito lidmi pracuje odbor sociální péče jak při MěÚ Nýrsko tak MěÚ Klatovy.

5.5 Kultura a cestovní ruch

V budově bývalé tvrze čp. 1 v Dešenicích bylo za podpory operačního programu ROP Jihozápad vybudováno Muzeum šumavského pivovarnictví tvrze Dešenice, nákladem 21 mil. Kč. Muzeum je v provozu od roku 2015. Je zde umístěna stálá expozice mapující pivovarnictví v regionu a tematické výstavy. V letošním roce výstava kraslic na jaře, výstava obrazů o prázdninách. V přednáškovém sále muzea probíhá od roku 2015 vyučování Univerzity 3. věku.

V budově tvrze je umístěna od roku 2016 i obecní knihovna čítající kolem 1000 svazků. Knihovní fond je průběžně doplňován dary a koupí nových titulů, dále pak je obměňován zapůjčkami z klatovské městské knihovny. Evidováno je celkem 27 čtenářů.

Ve tvrzi je od roku 2015 k dispozici ještě renesanční sál, který slouží jako obřadní síň (svatby, vítání občánků), dále se v něm konají naučné přednášky, společenská setkání např. s německými krajany a zasedání zastupitelstva.

Rozsáhlé sklepy dešenické tvrze hostí každoročně na Mikuláše Peklo ve sklepeních tvrze.

Plesy a další společenské události, které vyžadují prostor pro více návštěvníků, probíhají v kulturním domě Dešenice - myslivecký ples, hasičský ples, dětský maškarní bál, masopust, MDŽ aj. případně je pronajímán k soukromým akcím. Další kulturní akce se konají pod širým nebem na koupališti v Dešenicích, na fotbalových hřištích apod. V kostele sv. Mikuláše v Dešenicích je pořádán pravidelně koncert Evropského festivalu duchovní hudby na jaře, adventní koncert a vánoční koncert žáků školy. V kostele sv. Isidora v Děpolticích je každoročně také adventní koncert.

Mezi významné kulturní akce, které se v obci každoročně konají, patří: myslivecký ples, hasičský ples, masopustní průvod, dětský maškarní bál, oslava MDŽ, den dětí, anenská pouť, setkání seniorů, lampionový průvod, adventní trh, peklo ve sklepích tvrze, živý betlém a další.

Obec podporuje spolky, které vykonávají činnost na jejím území. Je to celkem 5 SDH, MS Diana, ochotnický spolek, spolek pro radost, dále spolek včelařů, rybářů a spolek chovatelů, které sice mají své sídlo v Nýrsku, ale mají v Dešenicích své členy. Podpora je poskytována především finanční formou prostřednictvím individuálních dotací.

V obci je několik zapsaných nemovitých kulturních památek - areál tvrze Dešenice, jejíž součástí je i kašna a barokní socha sv. Jana Nepomuckého na návsi, kostel sv. Mikuláše. Na kostele byla v roce 2011 a 2013 opravena střecha, připraven je projekt na opravu fasád, který je však třeba upravit. Kromě nich je v obci několik pozoruhodných budov, které se váží k historii obce - bývalá synagoga (čp. 125), hostinec (čp. 22), kaple sv. Anny na hřbitově, kaple sv. Jana Nepomuckého nad tunelem v Milencích a další kapličky. Bohužel byl v minulosti narušen charakter návsi, kde dnes již jen dům čp. 22 a čp. 129 připomínají původní charakteristickou zástavbu.

5.6 Sport a tělovýchova

Pro sportovní aktivity lze využít sportovní hřiště v tzv. oddychové zóně u koupaliště v Dešenicích, příp. fotbalové hřiště SK Norton v Milencích. Hřiště u koupaliště ovšem vyžaduje rekonstrukci a celkovou úpravu, včetně stavby WC, které bude sloužit i pro návštěvníky koupaliště.

Krytý plavecký bazén se v obci nenachází - občané mohou využívat bazény v Klatovech a ve Kdyni, popř. v bavorském Lamu. Za příznivého počasí je v blízkosti obce sjezdovka v Nýrsku a nové kluziště tamtéž.

Sportovcům slouží rovněž sál KD Dešenice (florbal, tréninky TJ Start), nově se se sportovním využitím počítá také v KD Milence, který v roce 2016 prochází rekonstrukcí. Dětská hřiště jsou u mateřské školy a v oddychové zóně, drobné herní prvky jsou též v Děpolticích a Milencích, kde je počítáno s rozšířením hřiště.

Vzhledem k poloze obce je možné se věnovat též pěší turistice, obcí vede několik turistických tras a cyklostezek. Vycházkový okruh nabízí Stezka starých formanů okolím obce. Dobrá je i dostupnost dalších turistických možností na Železnorudsku.

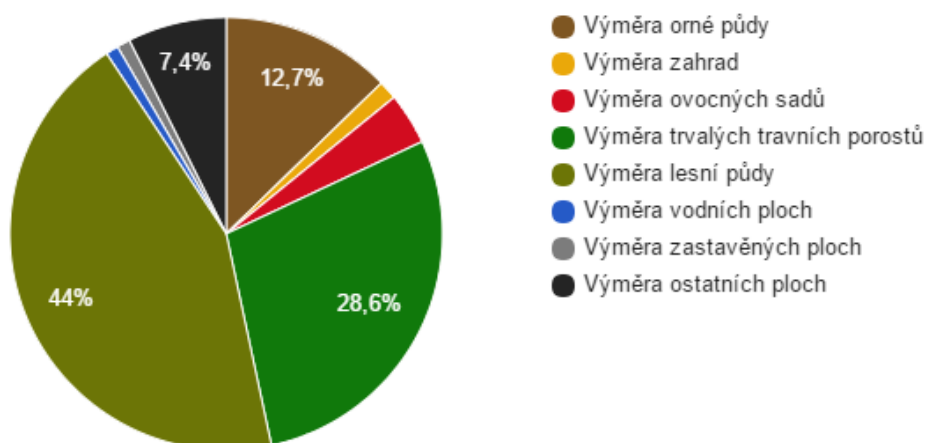
6. Životní prostředí

6.1 Životní prostředí

Geomorfologicky náleží katastr obce do České vysočiny, Šumavské subprovincie, Dešenice se nacházejí v severozápadní části Šumavy a část území obce náleží do CHKO Šumava. Na katastru obce jsou dvě přírodní rezervace - Datelovská strž, dynamicky se vyvíjející bylinná společenstva a dřevinná společenstva (rozloha 5,78 ha) a Městištské rokle, komplex pramenišť, rašelinišť a potočních niv s významnými porosty, květenou i zvířenou (186,891 ha). Území náleží rovněž do ptačí oblasti Šumava - soustavy Natura 2000. Téměř polovinu katastru obce zaujímají lesy, které jsou hospodářsky využívány. Celková plocha území obce 3 138,74 ha.

Struktura využití půdy

Půda/plocha	ha
lesní	1379,94
orná	399,60
zemědělská	1463,88
vodní	29,62
zastavěná	30,89
ostatní	234,49



Pramen: ČSÚ

Koeficient ekologické stability vyjadřuje poměr mezi přírodně stabilními plochami (jako jsou lesy, zahrady atd.) a plochami zastavěnými či intenzivně zemědělsky obdělávanými (tzv. nestabilními). Vyšší hodnota koeficientu obecně značí příznivější stav, hodnota vyšší než 1 znamená vyváženou (stabilní) krajinu. V obci Dešenice dosahuje koeficient hodnoty 3,74 .

Pramen: ČSÚ

V roce 2016 byly započaty v obci pozemkové úpravy, a to v k.ú. Matějovice, Děpoltice a Oldřichovice, pozemkové úpravy v ostatních katastrálních územích by měly být zahájeny v roce 2017. Do pozemkových úprav nebyly bohužel zahrnuty lesní pozemky, vymezeny budou pouze jejich hranice. Předpokládáme, že ve veřejném zájmu budou prostorově a funkčně uspořádány pozemky, tj. scelovány či děleny, bude zabezpečena jejich přístupnost, dojde k vyrovnání hranic a vytvoření podmínek pro racionální hospodaření vlastníků půdy. Současně budou zajištěny podmínky pro zlepšení životního prostředí, ochranu půdního fondu a vodní hospodářství.

Životní prostředí v obci je kvalitní, není zde žádný trvalý zdroj znečištění. Problémem je občasný výskyt černých skládek. Kvalita ovzduší je dobrá, v zimních měsících pak je zdrojem jejího zhoršení spalování fosilních paliv v lokálních spotřebičích. Úroveň hluku z dopravy nepřesahuje únosnou mez, dalším zdrojem hluku jsou domácí pily a sekačky.

6.1 Odpadové hospodářství

Obec má od roku 2001 systémovou obecně závaznou vyhlášku (OZV) o nakládání s odpady, nová OZV, která zahrnuje i nakládání s biologicky rozložitelným komunálním odpadem (BRKO) a s kovy byla přijata v roce 2015. Svoz odpadů zajišťuje externí svozová firma. Kontejnery na tříděný odpad jsou umístěny podle potřeby ve všech částech obce s výjimkou Matějovic. Domácnostem byly poskytnuty díky dotaci z OPŽP zelené plastové kompostéry na BRKO a od roku 2015 provozuje obec v Děpolticích též kompostárnu, kam je svážen BRKO z obecních pozemků. Dvakrát ročně probíhá sběr nebezpečného odpadu, jednou do roka sběr velkoobjemového odpadu. Pro sběrné místo v Dešenicích se aktuálně připravuje projekt na umístění polopodzemních kontejnerů (dotace OPŽP), které by měly být objemnější a jejich okolí by mělo zůstat uklizené. V obci je umístěn kontejner na sběr textilu fi TextilEco (v roce 2015 sem bylo odhozeno 1,722 t textilií) a na obecním úřadě je možné do sběrného boxu odkládat drobný elektroodpad (Elektrowin) jako žárovky, baterie ap.

Třídění odpadu - údaje v tunách

Rok	Kompozitní obaly	Obaly obsahující zbytky nebezpečných látek	Pneumatiky	Papír	Sklo	Plasty	Směsný komunální odpad	Oleje	Objemný odpad	Celkem
2011	0,088	0,27	0,96	6,25	6,95	11,62	173,62	0	5,51	205,26
2012	0,137	0,27	0,87	6,19	6,33	12,67	165,63	0,035	6,38	198,51
2013	0,161	0,39	2,11	6,1	5,89	12,54	178,23	0	7,1	212,52
2014	0,115	1	2,84	5,86	6,74	13,46	180,29	0	11,33	221,66
2015	0,223	0,78	4,59	7,68	7,45	17,24	198,03	0	7,96	243,95

Z tabulky je zřejmé, že množství odpadu rok od roku přibývá, a to jak v položkách tříděných obalů, kde je tento trend příznivý, tak bohužel i co se týče směsného komunálního odpadu - tedy odpadu netříděného. Nárůst nebezpečného odpadu lze vysvětlit jeho sběrem dvakrát do roka, jak ukládá zákon.

Náklady na likvidaci odpadů

	2011	2012	2013	2014	2015
komunální odpad	332 362	342 571	391 272	390 024	383 956
separovaný odpad	176 716	183 612	178 048	194 686	199 007
velkoobjemový odpad	20 792	24 307	26 769	43 997	33 616
nebezpečný odpad	11 856	10 754	12 442	24 836	29 666
celkem	541 726	561 244	608 531	653 543	646 245

Z tabulky je zřejmé, že za posledních pět let stouply náklady na likvidaci odpadu o více než 100 tis. Kč, porovnáme-li rok 2011 a 2015 je to nárůst o 19,3 %. V položce komunálního odpadu stouply náklady o 15,5 %; v položce separovaného odpadu o 12,6 %; v položce velkoobjemového odpadu je to 61,6 % a v položce nebezpečného odpadu je to dokonce o 150%.

7. Správa městyse

7. 1 Úřad městyse a kompetence obce

Úřad městyse Dešenice nevykonává správní činnosti pro jiné obce, zajišťuje správu pouze pro své území. Pro výkon některých agend má uzavřeny veřejnoprávní smlouvy s městem Nýrsko (přestupky, sociální služby).

Úřad městyse sídlí od roku 2012 v rekonstruované tvrzi (čp. 1) Dešenice, kde jsou také: kancelář lesů městyse, obecní knihovna a obřadní síň. Obec zaměstnává celkem 5 osob na plný úvazek: tajemnice, účetní, odborný lesní hospodář, lesní a údržbář. Dále je z rozpočtu obce placena knihovnice, kronikářka a průvodci muzea na základě dohod o provedení práce.

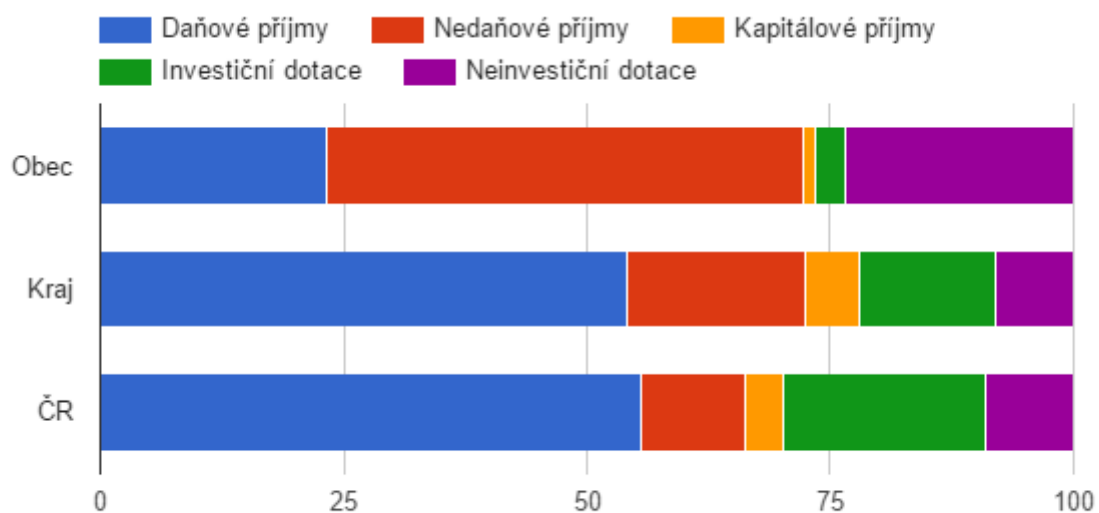
Obec je zřizovatelem Základní a mateřské školy Dešenice a dvou jednotek sboru dobrovolných hasičů JPO V - Dešenice a Milence.

Úřad městyse informuje občany prostřednictvím úřední desky, vývěsek v jednotlivých částech obce, webových stránek, veřejným rozhlasem a 4x ročně vydává nákladem 300 výtisků Dešenický zpravodaj o 8 stranách, který je občanům distribuován zdarma do schránek či je ke stažení na webových stránkách obce.

7.2 Hospodaření obce

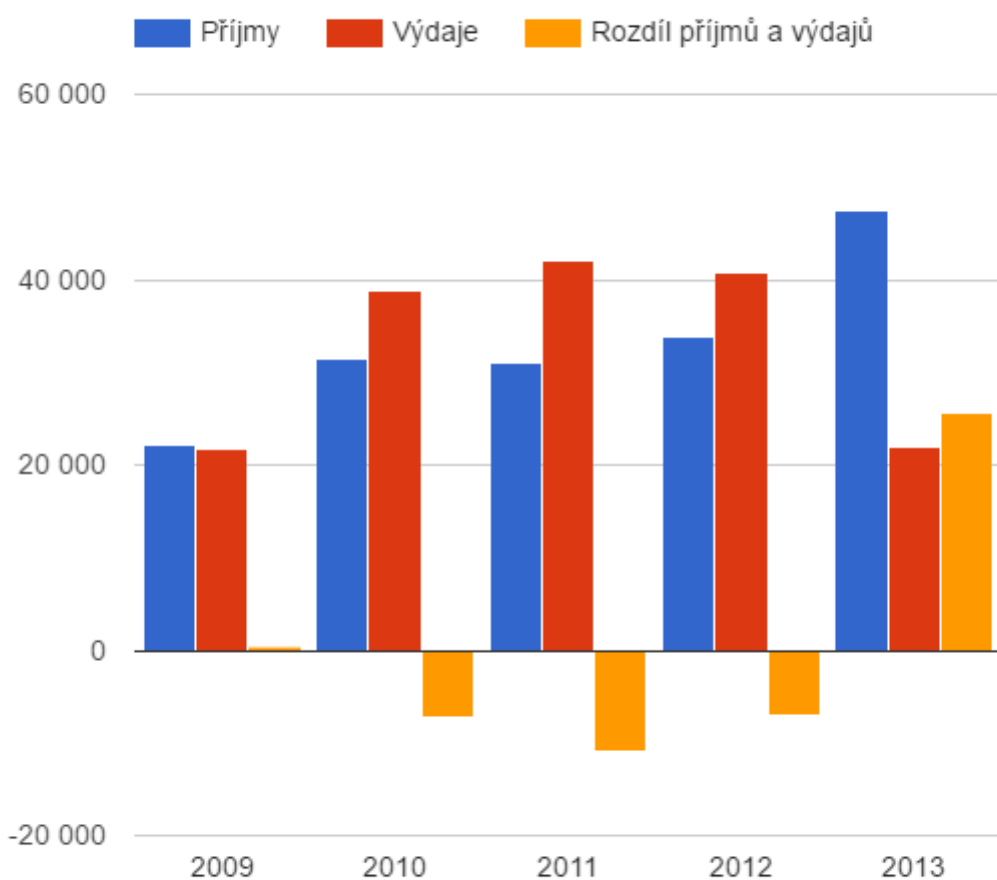
Rozpočet obce je sestavován s vyrovnanou příjmovou a výdajovou částkou.

Srovnání struktury rozpočtových příjmů v období 2009 - 2013



Pramen: ČSÚ

Vývoj rozpočtového hospodaření v obci Dešenice v letech 2009 - 2013 (v tis. Kč)



Pramen: ČSÚ

Vývoj rozpočtového hospodaření obce Dešnice v letech 2009 - 2015 (v tis. Kč)

	2009	2010	2011	2012	2013	2014	2015
Daňové příjmy	6 476	7 059	6 989	8 027	10 004	9 416	10 386
Nedaňové příjmy	13 880	14 122	19 271	23 078	10 890	10 509	11 090
Kapitálové příjmy	107	57	560	730	601	335	172
Neinvestiční přijaté dotace	1 241	1 089	1 245	988	754	951	1 518
Investiční přijaté dotace	459	9 198	3 040	1 000	25 201	1 537	36 106
Příjmy	22 163	31 524	31 105	33 822	47 451	22 748	59 273
Běžné výdaje	16 296	17 791	23 138	24 319	17 684	17 275	54 899
Kapitálové výdaje	5 488	20 916	18 840	16 545	4 168	16 776	40 866
Výdaje celkem	21 784	38 708	41 978	40 864	21 853	34 051	60 226
Saldo příjmů a výdajů	379	-7 183	-10 874	-7 042	25 598	-11 304	-953

	2009	2010	2011	2012	2013	2014	2015
Podíl kapitálových výdajů	25,19%	54,04%	44,88%	40,49%	19,07%	49,27%	67,81%
Podíl běžných výdajů na celkových příjmech	73,53%	56,44%	74,39%	71,90%	37,27%	75,94%	92,62%

Pramen: ČSÚ a Úřad městyse

Přehled realizovaných projektů

Rok	Název programu	Název akce	Celkové náklady v tis. Kč	Dotace v tis. Kč
2008	EGovernmet	CzechPoint	52	52
	PSOV	Realizace bezdrátového rozhlasu	425	250
	Program ochrany přírody a krajiny	Kanalizace Dešenice - Milence, I.etapa	21 543	14 654
2009	PSOV - venkovská zástavba	Oprava hřbitovní zdi Děpoltice	170	100
	PSOV - ekologické projekty	Projektová dok.rek.hl.řadu vodovodu	290	100
	Likvidace povodňových škod - Plzeňský kraj	Oprava LC Městiště	131	130
	IOP	Czech Point Upgrade	58	58
	SZIF	Poradenská činnost lesy	47	32
	Rek. a opravy nem.majetku škol PK	Oprava sociálního zařízení Dešenice	268	200
	IOP	Zpracování územního plánu Dešenice	399	359
2010	ROP NUTS II Jihozápad	Autobusové zastávky Milence	3 991	2 769
	MMR - Podpora výstavby podporovaných bytů	Bytové jednotky-5PB-VB Dešenice, čp. 22	5 335	2 750
	MMR - Podpora výstavby technické infrastruktury	8 TI - Dešenice	5 397	400
	MMR - Podpora výstavby podporovaných bytů	B.j. 2 PB - VB k.ú. Oldřichovice, čp. 8	1 923	1 100
	MMR-Podpora obnovy venkova	Zahrada snů	399	280

	MMR – Oprava obecního a krajského majetku	Most Milence – Pod Hrází	2 114	1 679
	PSOV	Oprava místní komunikace v obci Datelov	384	230
	Podpora obnovy kulturních památek – Ministerstvo kultury	Stavební úpravy střech a odvodnění kostela	537	166
	Grantový program PK v oblasti kultury	Dešenice v proměnách času II.	54	5
	Místo, kde žijeme – Nadace VIA	Centrum odpočinku Dešenice	254	200
2011	SZIF	Lesní cesta Hraniční	4 290	3 040
	Obnova historického stavebního fondu - PK	Oprava kaple Divišovice	64	20
	Zachování a obnova kulturních památek PK	Oprava střechy kostela sv. Mikuláše Dešenice	645	120
2012	Plzeňský kraj	Oprava sociálního zařízení v budově MŠ Dešenice	191	130
	Plzeňský kraj	Obnova pomníku obětem I.světové války v Dešenicích	28	10
	SZIF	Sadovnické úpravy okolí bývalé tvrze Dešenice	468	291
	Ministerstvo kultury	Oprava střechy – lodě kostela sv. Mikuláše v Dešenicích	958	300
	Plzeňský kraj	Hrajeme si mezi stromy	11	10
	ROP NUTS II Jihozápad	Rekonstrukce části bývalé tvrze – I.	28 981	24 987
2013	Dispoziční fond	Zhotovení stolního kalendáře 2014	91	47
	Plzeňský kraj	Oprava fasády hasičské zbrojnice v Oldřichovicích u Děpoltic	179	100
2014	Ministerstvo školství, mládeže a tělovýchovy	Zlepšení podmínek pro vzdělávání na základních školách – Začínáme spolu	400	340
	SZIF	Oprava části střechy kostela sv. Mikuláše v Dešenicích – IV: část	1 119	669
	Dispoziční fond	Naučná stezka Po stopách starých formanů	197	137
	ROP NUTS II Jihozápad	Rekonstrukce místních komunikací – I.	9 798	5 495
2015	Ministerstvo životního prostředí	Vybudování kompostárny v Děpolticích – malé zařízení	805	549
	Ministerstvo životního prostředí	Svoz BRKO	529	391

Ministerstvo životního prostředí	Pořízení kompostérů pro domácnosti	1 330	1 086
SFŽP	Realizace úspor energie v Základní škole Dešenice	3 074	1 869
SFŽP	Realizace úspor energie v Základní škole Dešenice	1 841	691
ROP NUTS II Jihozápad	Rekonstrukce místních komunikací - II.	15 299	12 293
ROP NUTS II Jihozápad	Rekonstrukce II.části tvrže Dešenice - Muzeum šumavského pivovarnictví	21 526	14 433
PK - bezpečný kraj a prevence kriminality 2015	Pořízení 2 ks informačních panelů pro měření rychlosti vozidel v místní části městyse Milence	90	68
Plzeňský kraj	Věcné vybavení SDH Milence	17	12

Obec má především nemovitý majetek. Co se týče pozemků, jsou to především lesní pozemky (1100 ha), pozemky zemědělské. Lesy městyse Dešenice mají schválený lesní hospodářský plán na roky 2016-2025. Dále jsou majetkem obce veřejná prostranství v intravilánech jednotlivých částí obce, vodovod včetně zásobních vodojemů, splašková kanalizace v Dešenicích a Milencích včetně přečerpávací stanice, komunikace, veřejné osvětlení, most přes Úhluvu v Milencích, můstky přes vodní toky, areál oddychové zóny s koupalištěm a hřišti, fotbalové hřiště v Milencích. Obec vlastní tyto budovy: Dešenice: čp.1 (tvrz s přilehlým pozemkem a budovou hasičské zbrojnice), čp. 22 (hostinec s byty, kulturní dům), čp. 125 (bývalá synagoga - bytový dům), čp. 151 (základní škola), čp. 153 (pošta a bytový dům), čp. 161 (mateřská škola), čp. 162 (bývalý úřad - bytový dům), dále kostel sv. Mikuláše, hřbitov s kaplí sv. Anny. Milence: čp. 17 (hostinec a kulturní dům), čp. 68 (hasičská zbrojnice), kaple sv. Bartoloměje, kaple sv. Jana Nepomuckého. Děpoltice: čp. 8 (bývalá fara - společenské prostory+bytový dům), Žíznětice: čp. 3 (hasičská klubovna), hasičská zbrojnice, dvě kapličky. Matějovice: kaplička ve vsi, čp. 14, kaplička na Pohodnici. Divišovice: kaplička, hasičská zbrojnice, čp. 13 (byt+ společenské prostory); Městiště: kaplička. Datelov: kaplička.

7.3 Bezpečnost

Úroveň kriminality na území obce je velmi nízká. Řešení přestupků je na základě veřejnoprávní smlouvy s městem Nýrsko předáváno tamní přestupkové komisi.

Obec má obecně závaznou vyhlášku o volném pohybu psů.

Doba dojezdu HZS a policie nepřekračuje 15 min. K varování obyvatel před nebezpečím je určen místní rozhlas.

Pro zvýšení bezpečnosti byly v Milencích a při Základní škole v Dešenicích instalovány orientační měřiče

rychlosti, což bylo podpořeno dotací z Plzeňského kraje.

7.4 Vnější vztahy a vazby

Městys Dešenice je členem těchto organizací:

Dobrovolný svazek obcí Údolí pod Ostrým

Dobrovolný svazek obcí Úhlava

MAS Ekoregion Úhlava z.s.

Svaz měst a obcí ČR

Sdružení místních samospráv

Akční sdružení Královský Hvozd / Aktionsbündnis Künisches Gebirge

A.2 Východiska pro návrhovou část

SWOT analýza

Silné stránky

- Vysoký podíl obyvatel v produktivním věku
- Poměrně vysoký počet zaměstnaných a podnikajících osob
- Neexistence sociálně vyloučených lokalit
- Bohatý spolkový život
- Dobré zázemí pro činnost spolků a kulturní aktivity
- Dobré sportovní podmínky
- Vodovodní síť na téměř celém území
- Kanalizace v Milencích a v Dešenicích
- Mateřská a základní škola v obci
- Kvalitní životní prostředí
Obec má vysoký koeficient ekologické stability a leží v chráněném území.
- Kvalita ovzduší
- Kvalita pitné vody
- Zemní plyn v Dešenicích a Milencích
- Pasport místních komunikací
- Dobré železniční spojení
- Úspěšně dokončené dotační projekty
- Dobrá bezpečnostní situace

Slabé stránky

- Trvale klesající počet obyvatel
- Nedostatek pracovní příležitosti v místě
- Nedostatek stavebních pozemků
- Komplexní pozemkové úpravy nejsou dokončeny
- Malý počet žáků v ZŠ
- Spolkový život soustředěn převážně v Dešenicích a Milencích
- Venkovní sportoviště v Dešenicích (koupaliště, hřiště) vyžaduje rekonstrukci
- Nutnost rekonstrukce KD Dešenice
- Špatný stav vodovodní infrastruktury
- Kanalizace pouze v Dešenicích a v Milencích
- Autobusové spojení krom Dešenic a Milenců pouze ve všední dny a jen dvakrát denně
- Neexistence pečovatelského domu pro seniory
- Neexistence možnosti zajištění osobní asistence pro seniory a tělesně postižené
- Stoupající výdaje za svoz odpadů
- Nárůst objemu odpadů
- Několik černých skládek na katastru obce
- Špatný stav některých lesních cest a místních komunikací
- Neexistence pasportu veřejného osvětlení
- Veřejné osvětlení je až na výjimky zastaralé
- Turistické ubytování pouze v Děpolticích
- Špatné autobusové spojení do Děpoltic

Příležitosti

- **Využití zdrojů ze strukturálních zdrojů EU na rekonstrukci resp. stavbu vodovodu v Dešenicích a Milencích**
Lze realizovat jen v případě získání dotace.
- **Zvýšení bezpečnosti v Dešenicích - dostavba chodníku.**
Lze realizovat jen v případě dotace.
- **Lepší využití stávajících budov**
- **Komplexní pozemkové úpravy**
V rámci KoPÚ oprava účelových komunikací, vyjasnění vlastnických vztahů aj.

Hrozby

- **Odliv obyvatelstva v důsledku dojíždění za prací**
- **Úbytek obyvatelstva pro nedostatek stavebních pozemků**
- **Odliv žáků do ZŠ Nýrsko**
- **Stárnutí populace**
- **Vznik havarijních stavů pozemních komunikací**

B. NÁVRHOVÁ ČÁST

B.1 Strategická vize

Strategická vize


Městys Dešenice je malou obcí s klady i zápory vyplývajícími z tohoto faktu. Obyvatelé si cení zdravého životního prostředí, klidného a bezpečného života v obci a relativně dobré dostupnosti větších center. Řada občanů se aktivně zapojuje do lokálního dění. Záparem je nedostačující nabídka pracovních příležitostí, stárnutí populace a odliv mladé generace do měst.

Strategická vize je v nejvyšší míře udržet kladné a zlepšit negativní stránky života v obci.


Zachovat v obci klidný a bezpečný život, pečovat o životní prostředí, zlepšit dopravní obslužnost a bezpečnost, vytvořit podmínky pro stavbu rodinných domů a pro bydlení mladých rodin, zlepšit služby pro seniory.

Na základě strategické vize byly stanoveny cíle PRO, které by měly pomoci jejímu naplnění. Pro jejich dosažení byla definována celá řada opatření a aktivit. Jejich realizace by zlepšila úroveň života v obci a řada z nich je velmi potřebná, ty jsou označeny za aktivity s vysokou důležitostí. U řady aktivit je také určující podmínkou realizace, zda se obci podaří získat finanční prostředky z dotačních titulů, neboť se jedná o projekty pro obec této velikosti značně nákladné.


B.2 Cíle, opatření a aktivity

 Vysoká důležitost  Střední důležitost  Nízká důležitost

Cíl: „Podpořit stavby rodinných domů“

Opatření: „Příprava pozemků“ Příprava zasíťování vytipovaných pozemků v k. ú. Dešenice	Od - do	Odpovědnost	Náklady (tis. Kč)	Zdroj financování
 „Zasíťování vytipovaných pozemků pro stavbu RD v k. ú. Dešenice v souladu s územním plánem.“ Pozemky p.č. 1421/1 a 1532/1 v k. ú. Dešenice.	2017 - 2022	Zastupitelstvo obce	-	Vlastní + externí

Cíl: „Zlepšit vybavenost obce“

Opatření: „Doodkanalizování částí obce Dešenice a Milence“ Zpracována PD, hledání vhodného dotačního titulu.	Od - do	Odpovědnost	Náklady (tis. Kč)	Zdroj financování
 „Doodkanalizování částí obce Dešenice a Milence“ PD připravena včetně stavebního povolení, hledání vhodného dotačního titulu.	2017 - 2022	Zastupitelstvo obce	2	Externí
Opatření: „Oprava hlavního vodovodního řadu Dešenice, Milence“	Od - do	Odpovědnost	Náklady (tis. Kč)	Zdroj financování
 „Rekonstrukce hlavního vodovodního řadu“ PD před dokončením.	2017 -	Zastupitelstvo obce	0	Externí

Opatření: „Víceúčelové sportovní hřiště Dešenice“	Od - do	Odpovědnost	Náklady (tis. Kč)	Zdroj financování
<ul style="list-style-type: none"> „Víceúčelové sportovní hřiště u koupaliště.“ Náklady stanoveny dle PD. V roce 2017 realizace stavby WC v areálu z vlastních zdrojů. 	2017 -	Zastupitelstvo obce	4	Vlastní + externí
<ul style="list-style-type: none"> „Oprava koupaliště“ Příprava projektu. 	-	Zastupitelstvo obce	-	Vlastní + externí
Opatření: „Dětské hřiště Milence“	Od - do	Odpovědnost	Náklady (tis. Kč)	Zdroj financování
<ul style="list-style-type: none"> „Dětské hřiště u hřiště SK Norton“ 	2017 -	Zastupitelstvo obce	200	Vlastní + externí
Opatření: „Zlepšení vybavení Základní a mateřské školy“	Od - do	Odpovědnost	Náklady (tis. Kč)	Zdroj financování
<ul style="list-style-type: none"> „Zlepšení vybavení Základní a mateřské školy dešenice“ Nový nábytek do školní jídelny, nerezové výdejní pulty. Na zahradě doplnění herních prvků. V základní škole rekonstrukce výtvarné dílny, vybavení tělocvičny. V mateřské škole nová instalace elektřiny a osvětlení vč. rekonstrukce stropů, nové herní prvky. 	2017 -	Zastupitelstvo obce	-	Vlastní + externí

Cíl: „Zlepšit stav místních komunikací“

Opatření: „Dokončení komplexních pozemkových úprav“	Od - do	Odpovědnost	Náklady (tis. Kč)	Zdroj financování
<ul style="list-style-type: none"> „Komplexní pozemkové úpravy“ V rámci KoPÚ opravy účelových komunikací v extravilánu obce. Opravu potřebuje zejména cesta z Děpoltic do Matějovic, z Dešenic do Hodousic, z Hodousic do Žížnetic aj. 	2017 -	Státní pozemkový úřad	-	Externí
Opatření: „Opravy lesních cest“	Od - do	Odpovědnost	Náklady (tis. Kč)	Zdroj financování
<ul style="list-style-type: none"> „Rekonstrukce LC Rokelská“ Zpracována PD. Lze realizovat pouze s přispěním dotace. 	2017 -	Zastupitelstvo obce	4	Externí
Opatření: „Opravy MK v intravilánu obce“	Od - do	Odpovědnost	Náklady (tis. Kč)	Zdroj financování
<ul style="list-style-type: none"> „Opravy místních komunikací“ Průběžné opravy místních komunikací za využití dotačních titulů např. PSOV Plzeňského kraje a z vlastního rozpočtu. 	2017 - 2022	Zastupitelstvo obce	-	Vlastní + externí
Opatření: „Dokončení chodníku v Dešenících“	Od - do	Odpovědnost	Náklady (tis. Kč)	Zdroj financování
<ul style="list-style-type: none"> „Chodník při silnici III/19020.“ Zpracována PD. Lze realizovat pouze s přispěním dotace. 	-	Zastupitelstvo obce	3	Externí

Cíl: „Zajistit péči o obecní majetek“

Opatření: „Oprava kostela sv. Mikuláše“	Od - do	Odpovědnost	Náklady (tis. Kč)	Zdroj financování
<ul style="list-style-type: none"> „Oprava vnější fasády kostela sv. Mikuláše“ Je zpracována PD, kterou je však ve spolupráci s NPÚ v Plzni upravit. Opravu fasády vzhledem k nákladům je možné realizovat po etapách. Náklady budou kryty sbírkou, dotací z ORP Klatovy příp. další dotační zdroje. 	2017 -	Zastupitelstvo obce	3	Externí

Cíl: „Zlepšení vzhledu obce“

Opatření: „Revitalizace návsi“	Od - do	Odpovědnost	Náklady (tis. Kč)	Zdroj financování
<ul style="list-style-type: none"> „Revitalizace návsi Dešenice“ <p>Částečně realizováno opravou kašny (2016). PD, která zahrnuje i opravu KD a chodník, je nevyhovující - zadání studie.</p>	-	Zastupitelstvo obce	-	Externí
Opatření: „Vycházkové okruhy“	Od - do	Odpovědnost	Náklady (tis. Kč)	Zdroj financování
<ul style="list-style-type: none"> „Komplexní pozemkové úpravy“ <p>V rámci KoPÚ připravit, po dohodě s vlastníky pozemků, vycházkové okruhy po starých cestách - úprava cest, aleje.</p>	-	Zastupitelstvo obce, Státní pozemkový úřad	-	Externí

Cíl: „Péče o životní prostředí“

Opatření: „Lepší nakládání s odpady“	Od - do	Odpovědnost	Náklady (tis. Kč)	Zdroj financování
<ul style="list-style-type: none"> „Polopodzemní kontejnery na sběrných místech“ <p>Připravován projekt na umístění podzemních kontejnerů v Dešenících. Podzim 2016 podání žádosti na OPŽP.</p>	2017 -	Zastupitelstvo obce	-	Externí

Zásobník aktivit

<ul style="list-style-type: none"> „Oprava KD Dešenice“ <p>Kulturní dům v Dešenících potřebuje nová okna (výměna za plastová) a opravu vnější fasády. Projekt na opravu KD byl připraven v rámci projektu na revitalizaci návsi, částečně jej lze využít.</p>	-	Zastupitelstvo obce	0	Vlastní + externí
<ul style="list-style-type: none"> „Areál tvrze Dešenice - úprava nádvoří“ <p>Je zpracována projektová dokumentace na úpravu nádvoří a stavbu parkoviště, včetně stavebního povolení.</p>	-	Zastupitelstvo obce	0	
<ul style="list-style-type: none"> „Areál tvrze - oprava sýpky, zpracování projektové dokumentace.“ <p>Oprava sýpky (sladovny bývalého pivovaru). V současnosti je opravena fasáda do dvora a nová okna tamtéž, opravena je část střechy a vstup do muzea pivovarnictví. Najít vhodné využití objektu, nechat zpracovat projektovou dokumentaci.</p>	2020 - 2022	Zastupitelstvo obce	0	Externí
<ul style="list-style-type: none"> „Areál tvrze - věžní hodiny“ <p>Věžní hodiny byly součástí věže na tvrzi po celá desetiletí. Původní hodinový stroj je vystaven v expozici muzea pivovarnictví. Hodiny ztraktivní vzhled tvrze a budou připomínat historickou kontinuitu. Projekt by mohl být realizován i sbírkou.</p>	2019 -	Zastupitelstvo obce	350	Vlastní
<ul style="list-style-type: none"> „Dům pro seniory“ <p>Vyhledání vhodného objektu k adaptaci na zázemí pro přibližně 5 klientů. Lze realizovat jen za pomoci dotace.</p>	-	Zastupitelstvo obce	0	Vlastní + externí
<ul style="list-style-type: none"> „Cyklostezka do Děpoltic“ <p>Příprava rozpočtu, lze realizovat v součinnosti s KoPÚ.</p>	-	Zastupitelstvo obce, SPÚ	0	
<ul style="list-style-type: none"> „Půdní vestavba v čp. 162“ 	-	Zastupitelstvo obce	0	Vlastní
<ul style="list-style-type: none"> „Odpočívadla u kapliček“ <p>Stanovení postupu, příprava rozpočtu.</p>	-		0	Vlastní
<ul style="list-style-type: none"> „Oprava kapliček ve vlastnictví obce“ <p>Hledání vhodných dotačních titulů</p>	-		0	
<ul style="list-style-type: none"> „Opravy stávajících vodojemů“ <p>Postupné drobné opravy staveb vodojemů.</p>	-	Zastupitelstvo obce	0	Vlastní
<ul style="list-style-type: none"> „Kneippova stezka“ 	-		0	

„Splašková kanalizace v Děpolicích, Divišovicích a Žižněticích.“ Prodiskutovat s občany, stanovení, jakým způsobem se budou odpadní vody čistit.	-		0	
✔ „Infrasauna“ V čp. 22 v Dešenících v prostorech po obecní knihovně.	-		50	Vlastní
✔ „Cyklostezka Dešenice-Nýrsko“ Ve spolupráci s městem Nýrsko připravit záměr vybudování cyklostezky Dešenice - Milence - hospůdka Zemanka - Lesní divadlo	-	Zastupitelstvo obce	0	Externí

B.3 Podpora realizace programu

Monitoring realizace PRO

Naplňování Programu rozvoje obce bude sledovat starosta. Zejména bude iniciovat realizaci opatření a aktivit, vyhledávat možné zdroje jejich financování. Rada městyse bude projednávat změny a aktualizace PRO. Sledování průběžného naplňování PRO bude provádět zastupitelstvo městyse každoročně před koncem kalendářního roku (v době přípravy rozpočtu na následující rok).

Způsob aktualizace PRO

Program rozvoje obce je živým dokumentem, který je nutné revidovat či aktualizovat podle průběhu realizace jeho dílčích částí či podle okolností, které při jeho přípravě nebyly známy. Podnětem k aktualizaci může být závažná změna vnějších podmínek, naplnění části PRO či potřeba stanovení jiných cílů. Dílčí revize dokumentu (v průběhu jeho platnosti) budou probíhat v případě potřeby úpravy stávajících aktivit, zařazení nových či vyřazení neaktuálních. Podklady pro revize připraví osoba zodpovědná za monitoring PRO - tj. starosta. Změny budou prováděny přímo do dokumentu, dokument bude v úvodu obsahovat seznam revizí. Aktualizace PRO a jeho změny bude schvalovat zastupitelstvo obce. Aktualizovaný PRO bude zveřejněn na webových stránkách obce.

Zdroje financování PRO

Základním zdrojem financování rozvojových aktivit jsou vlastní zdroje obce. Předpokládá se využití spolufinancování z veřejných rozpočtů (kraje, ČR, fondy EU), případně ze soukromého sektoru či sbírek. Předpokládané zdroje financování jsou popsány u jednotlivých aktivit, při využití externích prostředků je třeba vždy počítat s určitou finanční spoluúčastí obce. V průběhu naplňování PRO bude docházet k zpřesňování informací o možnostech finančních zdrojů podle aktuálních dotačních výzev apod.

Do návrhu rozpočtu obce na další rok budou vždy zapracovány i předpokládané náklady na realizaci aktivit PRO. Pro zajištění externích prostředků na realizaci projektu je vždy potřeba připravit projektovou dokumentaci a příslušná povolení v předstihu a při využití vlastních finančních prostředků.