



MINISTERSTVO  
PRO MÍSTNÍ  
ROZVOJ ČR

OBCEPRO  
PROGRAM ROZVOJE OBCE

# PROGRAM ROZVOJE OBCE TRUBÍN



NA OBDOBÍ LET  
**2016 - 2021**

31. 3. 2016

# Úvod

---

Program rozvoje obce Trubín na období 2016 - 2021 je jedním ze základních plánovacích dokumentů obce. Cílem tohoto dokumentu je na základě stanovených kritérií objektivně a komplexně posoudit současnou situaci obce Trubín a definovat strategické oblasti v kontextu jejího budoucího rozvoje.

Dokument je členěn do několika částí. Analytická část charakterizuje obec a její stávající situaci dle území, demografického vývoje, hospodářství, infrastruktury, vybavenosti obce, životního prostředí a správy obce. Z analytické části jsou patrná východiska pro návrhovou část, která navrhuje vhodné řešení dané situace. Následně navazuje SWOT analýza, která je informačním východiskem pro stanovení cílů do dalších období. Dále následuje strategická vize rozvoje obce, nastavení programových cílů, opatření a rozvojových aktivit. Do tvorby byli zapojeni zastupitelé obce i občané prostřednictvím dotazníkového šetření a veřejného setkání.

Program rozvoje obce byl zpracován na základě projektu "Elektronická metodická podpora tvorby rozvojových dokumentů obcí", jehož nositelem je Ministerstvo pro místní rozvoj ČR.

# A. ANALYTICKÁ ČÁST

## A.1 Charakteristika obce

### 1. Území

Obec Trubín se nachází ve Středočeském kraji, ve správním obvodu obce s rozšířenou působností Beroun. Katastrální území Trubín sousedí na východě a jihu s částmi Králova Dvora, Zahořany, Počaply a Levín, na jihozápadě se zdičkou částí Černín, na západě s obcí Svatá a na severu s obcí Trubská. Obec leží na hranici chráněné krajinné oblasti Křivoklátsko a jižní úbočí Trubínského vrchu je chráněno jako přírodní památka. Obec Trubín se rozkládá asi sedm kilometrů jihozápadně od Berouna. Spojení obce s městem Berounem a dálnicí D5 zajišťuje silnice III/2363. Trubín je členem mikroregionu Hudlicko a místní akční skupiny Mezi Hrady.

Katastrální výměra obce je 372, 28 ha. V obci jsou příznivé přírodní hodnoty, které jsou dané geografickou polohou obce v údolí Trubínského a Počapelského potoka, kde je poměrně členité území (v nadmořské výšce od 264 m n.m. až po 455 m n.m. na vrchu Dubová). Z hlediska klimatických podmínek spadá do mírného teplého pásma. V obci jsou vodní toky, hodnotná krajinná zeleň a lesní komplexy v severní a severozápadní části území.

### Obrázek 1- Umístění obce Trubín



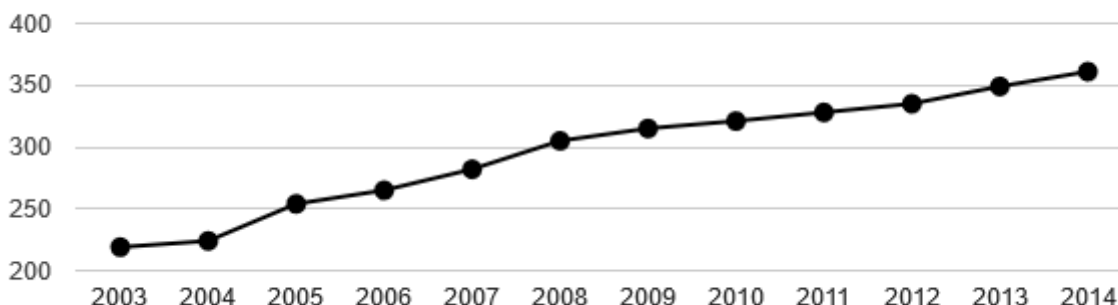
### Historie obce

První písemná zmínka o obci pochází z 12. století, z roku 1125, ale archeologické nálezy prokázaly osídlení již v době bronzové. Obec se dotkla obě světové války. Pomník věnovaný obětem 1. světové války se nachází přímo ve středu Trubína. Po 2. světové válce vzniklo v obci také jednotné zemědělské družstvo. V obci působí Sbor dobrovolných hasičů a fotbalový klub FC Freyburg Trubín. V roce 1976 byla obec připojena ke Královu Dvůru, a roku 1980 se obě obce staly součástí Berouna. K odloučení došlo 24. 11. 1990 a od té doby je Trubín opět samostatnou obcí.

## 2. Obyvatelstvo

Počet obyvatel v obci ke dni 31. 12. 2015 je 371. Dlouhodobý vývoj počtu obyvatelstva byl proměnlivý, od roku 1910 do roku 1980 spíše klesal. Od roku 2003 počet obyvatel stále mírně stoupá.

**Graf 1- Vývoj počtu obyvatel obce Trubín v letech 2003 - 2014**

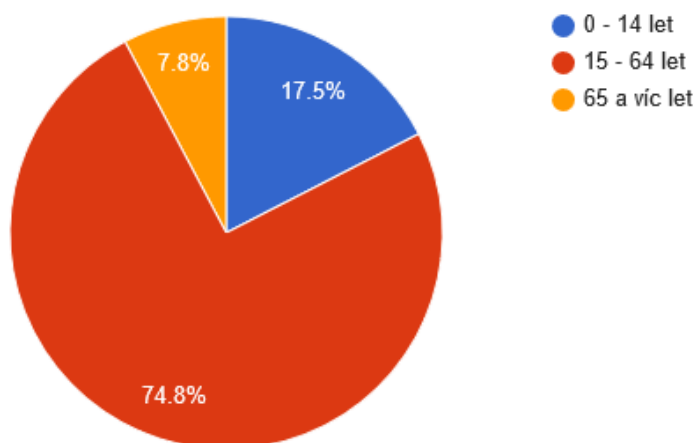


Pramen: ČSÚ

Během roku 2014 se do obce přistěhovalo 33 obyvatel a naopak 25 se vystěhovalo. V roce 2014 se narodilo 5 dětí a zemřel jeden obyvatel obce. Index stáří v obci je 44,44.

V následujícím grafu lze vidět věkovou strukturu obyvatel v obci Trubín. Největší základnu tvoří obyvatelstvo ve věku 15-64 let a to 217 obyvatel, tedy ekonomicky aktivní obyvatelstvo. Věkovou skupinu 0-14 let tvoří 63 obyvatel a 28 obyvatel spadá do skupiny 65 a více let. Poměr mužů a žen je poměrně vyvážený. Obyvatelstvo v produktivním věku tvoří 74.8%, což by mohlo mít pozitivní vliv na vývoj obce a do budoucna by nemuselo dojít ke stárnutí populace v obci.

**Graf 2- Věková struktura obyvatel obce Trubín v roce 2014**



Pramen: ČSÚ

**Tabulka č. 1: Změna počtu obyvatel a věkové poměry v obci Trubín**

	Počet obyvatel v roce 2014	Změna počtu obyvatel (2001-2011)	0-14 let (%)	65 a více let (%)	Index stáří	Změna podílu obyvatel 0-14 let (2003-2013)	Změna podílu obyvatel 65+ let (2003-2013)
<b>Trubín</b>	361,00	57,46	17,45%	7,76%	44,44	96,81	117,74
<b>ORP BEROUN</b>	59 916,00	85,88	17,06%	16,25%	94,91	87,62	84,97
<b>Okres Beroun</b>	89 172,00	87,84	16,67%	17,11%	102,64	89,21	83,06
<b>Středočeský kraj</b>	1 315 299,00	87,07	16,79%	16,71%	99,56	90,84	84,85
<b>ČR</b>	10 538 275,00	98,02	15,19%	17,84%	117,45	100,26	78,10

Pramen: ČSÚ

V následujícím grafu je znázorněna vzdělanostní struktura obyvatelstva. Je patrné, že největší základnu tvoří obyvatelé, kteří mají středoškolské vzdělání s maturitou, tedy 36.2% (131) obyvatel obce. Středoškolské vzdělání bez maturity má celkem 33,3% (120). Bez vzdělání nebo se základním vzděláním žije v obci 15.6% (56) lidí. Vysokoškolské vzdělání má 12.4% (45) obyvatel obce. Údaje vychází z roku 2011, kdy proběhlo sčítání lidí, domů a bytů.

**Graf 3- Vzdělanostní struktura obyvatel obce Trubín v roce 2011**



Pramen: ČSÚ

V jižní části katastrálního území probíhá developerským způsobem nová výstavba. Územní plán vymezuje pro novou výstavbu plochy, které by v případě plného využití mohly zvýšit počet obyvatel obce až na 850.

## Spolková činnost

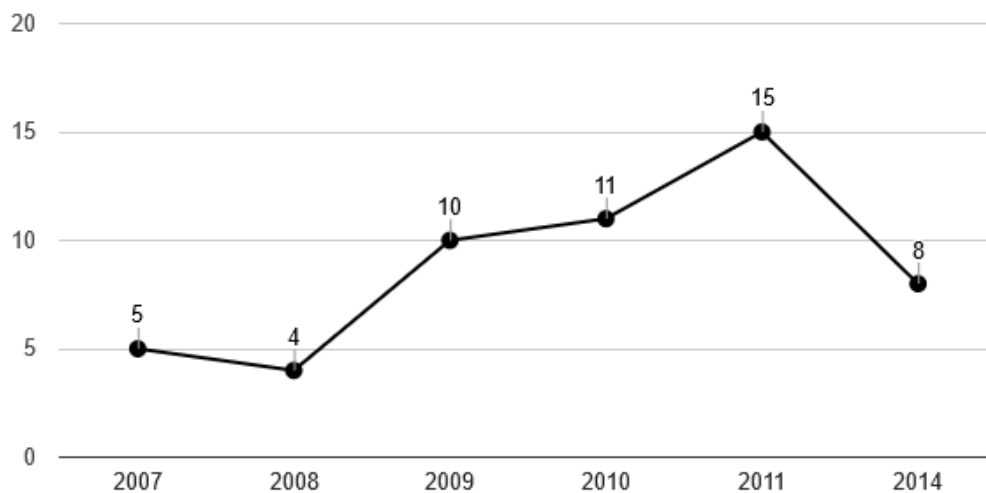
V obci působí Sbor dobrovolných hasičů, který byl založen 14. 7. 1912. Sbor by založen za přítomnosti starosty a dalších 22 členů. V současné době Sbor dobrovolných hasičů úzce spolupracuje s obcí, například při zajištění sběru kovového odpadu a při pořádání různých akcí.

V obci také působí fotbalový klub FC Freyburg Trubín.

## 3. Hospodářství

Počet ekonomicky aktivních osob je 191. Z tohoto počtu je zaměstnaných osob 177 a uchazečů o zaměstnání je 15. Většina ekonomicky aktivních obyvatel dojíždí za prací mimo obec. Z obce vyjíždí za prací 75 obyvatel, a to především do blízkého Berouna, Králova Dvora, či do hlavního města Prahy. Do obce za prací dojíždí 15 osob. Nezaměstnanost od roku 2008 stále stoupala. V roce 2011 začala postupně klesat.

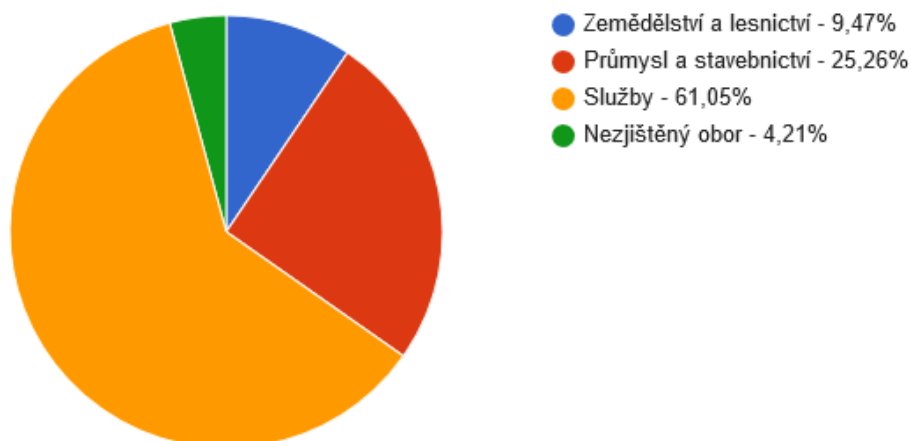
**Graf 4- Vývoj podílu nezaměstnaných osob**



Pramen: ČSÚ

V roce 2013 působí na území obce Trubín nejvíce podnikatelské subjekty ve službách, a to celkem 61,05 %. Na průmysl a stavebnictví je zaměřeno 25,26 % podnikatelských subjektů a 9,47 % zaujímá zemědělství a lesnictví. Největší počet obyvatel pracuje ve službách, a to 89. V průmyslu a stavebnictví je zaměstnáno 63 obyvatel. V zemědělském odvětví pouze 4 obyvatelé.

## Graf 5- Struktura podnikatelských subjektů podle odvětví v obci Trubín v roce 2013



Pramen: ČSÚ

Obec je atraktivní i pro drobné a středně velké podnikání. Podnikatelské subjekty, které v obci působí, lze zařadit do kategorií mikropodniků a malých podniků. Podniků do 10 zaměstnanců je v obci 12. Malé podniky zaměstnávající 10-49 zaměstnanců jsou 2.

## Tabulka č. 2 Struktura podnikatelských subjektů podle velikosti v obci Trubín v roce 2014

Počet zaměstnanců	Kategorie	Absolutně	Relativně (%)
do 10	mikropodniky	12	-
10-49	malé podniky	2	-
50-249	střední podniky	0	-
250 a více	velké podniky	0	-
nezjištěno	-	48	-

Pramen: ČSÚ

Veškerá zařízení základní i vyšší občanské vybavenosti jsou v Berouně, popřípadě v Králově Dvoře.

## Podnikatelské subjekty

Z oslovených podnikatelských subjektů byly obdrženy následující dotazníky:

Elkra

Firma v obci působí již 23 let se zaměřením na výrobu elektrických rozvaděčů a elektromontážní práce. K 1. 1. 2015 měla 5 zaměstnanců a vývoj je stabilní, od roku 2010 se počet zaměstnanců nezměnil. Z těchto zaměstnanců jsou 3 obyvatelé obce.

MŠ Kaštánek

Soukromá mateřská eko školka v obci působí 4 roky a zaměřuje se na předškolní vzdělávání dětí. Ke dni 1. 1. 2015 měla školka 5 zaměstnanců, ale žádný z nich není obyvatelem obce. V budoucnu není vyloučeno rozšíření kapacity školky. Naopak školka může nabídnout účast na kulturních akcích obce a přednostní umístění trubínských dětí do školky.

Linea spol. s r.o.

Firma v obci působí od roku 1991. Je zaměřena na výrobu nábytku na míru. Ke dni 1. 1. 2015 bylo ve firmě zaměstnáno 20 lidí, ale pouze 1 je obyvatelem obce. Do budoucna se počítá s rekonstrukcí objektu, kde je firma umístěna. V budoucnu se předpokládá s náborem nových zaměstnanců, ale překážkou je nedostatek kvalifikovaných pracovníků.

## **4. Infrastruktura**

### **Silnice**

Obec můžeme považovat za nedílnou součást významné rozvojové osy berounské aglomerace, která probíhá podél dálnice D5 - od západu Prahy až po město Plzeň, respektive k Norimberku. Příznivá dopravní poloha obce, nacházející se 1,5 km od dálnice D5, umožňuje dobré spojení s Berounem, Prahou a s celým regionem středních a západních Čech. Základní komunikační kostru Trubína tvoří silnice III/2363, procházející zastavěným územím sídla východo-západním směrem. Vychází v Počaplech ze silnice II. třídy č. 605 (Praha-Plzeň), vede západně přes Trubín do Svaté, kde se napojuje na silnice II/236 (Zdice-Roztoky).

### **Technická infrastruktura**

Obec Trubín má vodovod, ze kterého je zásobována pitnou vodou převážná většina trvale žijícího obyvatelstva obce. Zbývá část obyvatelstva trvale i přechodně bydlícího je zásobena pitnou vodou ze soukromých studní. Prozatím jsou v obci zrealizovány gravitační kanalizační přípojky. Realizace tlakových kanalizačních přípojek bude řešena v roce 2016. Elektrická energie je do obce dopravována prostřednictvím venkovního vedení 22kV, které rozvádí elektrickou energii celkem do šesti transformačních stanic. V obci je STL plynovodní síť.

### **Odpad**

Likvidace komunálního odpadu v obci je prováděna prostřednictvím společnosti Technické služby Beroun s.r.o. Sběr nebezpečného odpadu je zajištěn svozem speciálním automobilem v termínech předem oznámených občanům. Obec pořádá sezónní svozy např. železného odpadu, který organizuje Sbor dobrovolných hasičů Trubín.

### **Veřejná doprava**

V průběhu týdne projíždí územím autobusy na dvou linkách. Na lince ve směru Skryje jezdí 14 spojů, z nichž 9 končí v Broumech. Ve směru na Beroun staví v obci Trubín 15 spojů. Doprava zajišťuje celkem dostačující spojení Trubína s okolními obcemi v týdnu i o víkendech. Na území obce se v současné době nevyskytuje žádná jiná doprava.

Dojezdové vzdálenosti do větších měst:



- Králův Dvůr (vzdálenost 3,7 km), 6 min
- Beroun (vzdálenost 8 km), 14 min
- Praha (vzdálenost 40 km) 40 min

## Komunikace pro pěší a cyklisty

V současné době je situace ohledně komunikací pro pěší a cyklisty velmi neuspokojivá. Komunikace jsou většinou bez chodníků a obyvatelé jsou často nuceni chodit po vozovce. Cyklistický provoz probíhá po silnici III/2363, po místních komunikacích a polních cestách.

## 5. Vybavenost obce

### Zdravotnictví

V obci se nevyskytuje zdravotní zařízení, lékař, či zubař. Chybí zde také lékárna. Obyvatelé musí za lékařskou péčí dojíždět do blízkého Králova Dvora.

### Školství

V obci se nachází pouze soukromá mateřská školka Kaštánek, která je zaměřena na ekovýchovu. Mateřská škola nemá svou jídelnu, ale přípravu obědů zajišťuje mateřská škola Pod Homolkou z Berouna.

Občané mohou pro svoje děti využít mateřské školy a základní školy ve větších městech. Nejčastěji dojíždějí do Králova Dvora či Berouna, jež mají nejmenší dojezdovou vzdálenost. Za středoškolským a vysokoškolským vzděláním také občané dojíždějí do větších měst, v tomto případě například do Berouna, Hořovic nebo Prahy.

### Kultura v obci

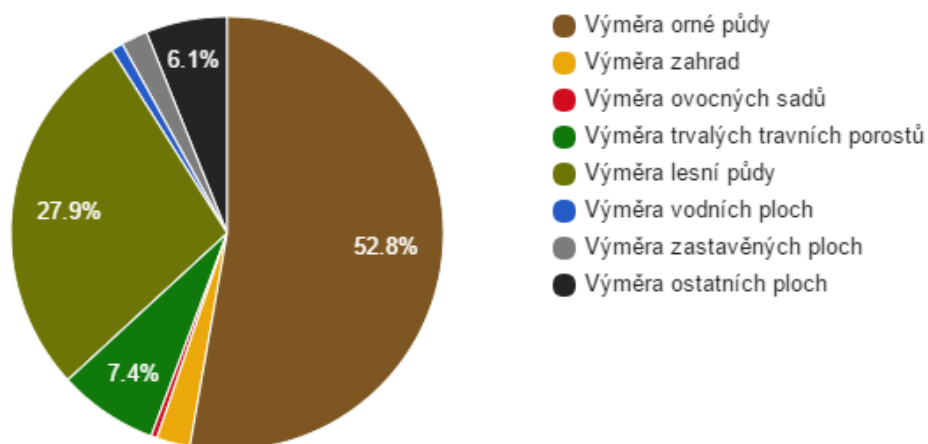
Fotbalové hřiště je jedno z mála míst, které slouží ke společenskému setkávání občanů a pořádají se zde různé akce. K dalšímu setkávání slouží i tzv. "Trubínská stodola", která patří soukromému vlastníkovi. V obci se pořádají různé zábavy a zájezdy do divadel. Mezi další akce patří pálení čarodějnic, mikulášská nadílka, dětský den a rozsvěcení vánočního stromu. Na pořádání těchto akcí obec spolupracuje se sborem dobrovolných hasičů, který dále pořádá hasičské soutěže a zábavy.

Trubín patří do spádové oblasti Králův Dvůr, kde se nachází i pošta.

## 6. Životní prostředí

Celková výměra území obce je 372,28 ha. Z grafu číslo 6 je patrné, že Trubín má spíše zemědělský charakter, výměra orné půdy je více než polovina (52,8%). Další největší zastoupení má lesní půda, a to celkem 27,9%. Z hlediska environmentálního na tom obec není dobře. Dosahuje hodnoty 0,8294, přičemž průměrná hodnota je 1 (zdroj Moniqua, ČZU Praha).

### Graf 6- Struktura využití půdy



Pramen: ČSÚ

Kvalita ovzduší je ovlivněna blízkostí dálnice. Nejvýznamnějším plynem přispívajícím ke skleníkovému efektu je oxid uhličitý, jehož původcem je i automobilová doprava.

Koeficient ekologické stability vyjadřuje poměr mezi přírodně stabilními plochami (jako jsou lesy, zahrady atd.) a plochami zastavěnými či intenzivně zemědělsky obdělávanými (tzv. nestabilními). Vyšší hodnota koeficientu obecně značí příznivější stav, hodnota vyšší než 1 znamená vyváženou (stabilní) krajinu. V obci Trubín dosahuje koeficient hodnoty 0,64.

Pramen: ČSÚ

## 7. Správa obce

V Trubíně je voleno celkem 7 zastupitelů. Obec má zřízený kontrolní, finanční, stavební, kulturní výbor a výbor pro veřejný pořádek obce. Každý výbor má jednoho předsedu.

Obec je členem mikroregionu Hudlicko a místní akční skupiny Mezi Hrady.

Z hlediska správy obce je v následující části dokumentu popsán především vývoj rozpočtového hospodaření obce v daném časovém intervalu. Z následující tabulky je patrné, že pouze v roce 2012 dochází k přebytku výdajů nad příjmy. V ostatních případech je rozpočet vyrovnaný a dochází k přebytkovému hospodaření. Příjmy v roce 2013 činily 3641 tis. Kč a výdaje 2932 tis. Kč (viz tabulka číslo 3).

**Tabulka 3- Vývoj rozpočtového hospodaření obce Trubín v letech 2009 - 2013 (v tis. Kč)**

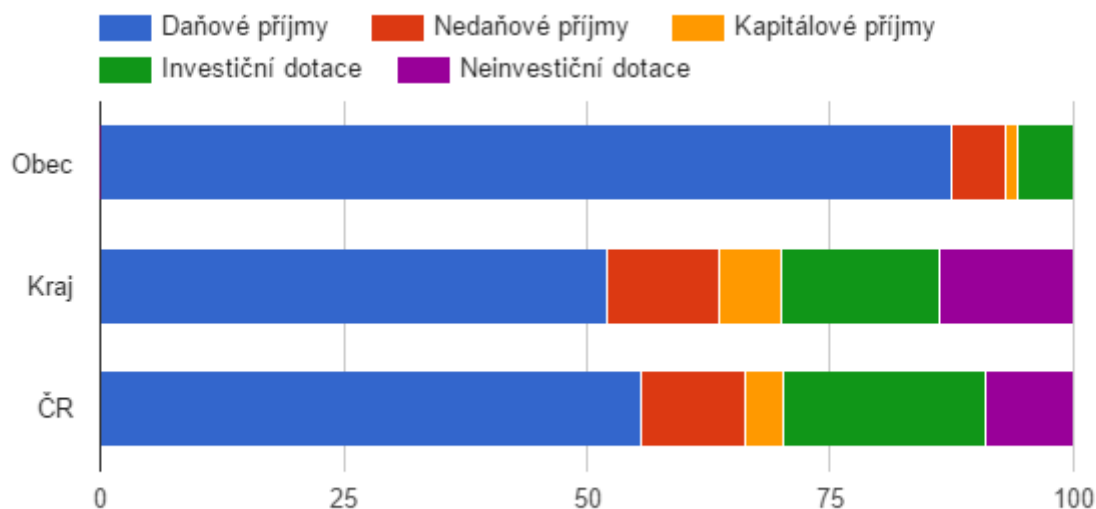
	2009	2010	2011	2012	2013
<b>Daňové příjmy</b>	1 933	2 319	2 308	2 617	3 139
<b>Nedaňové příjmy</b>	186	189	187	136	69
<b>Kapitálové příjmy</b>	124	0	54	0	1

<b>Neinvestiční přijaté dotace</b>	95	140	65	80	432
<b>Investiční přijaté dotace</b>	0	0	0	0	0
<b>Příjmy</b>	2 338	2 648	2 614	2 833	3 641
<b>Běžné výdaje</b>	2 157	1 795	1 903	2 041	2 108
<b>Kapitálové výdaje</b>	0	348	110	1 185	825
<b>Výdaje celkem</b>	2 157	2 143	2 013	3 226	2 932
<b>Saldo příjmů a výdajů</b>	180	505	601	-393	709
<b>Podíl kapitálových výdajů</b>	0,00%	16,22%	5,48%	36,75%	28,12%
<b>Podíl běžných výdajů na celkových příjmech</b>	92,28%	67,80%	72,77%	72,04%	57,88%

Pramen: ČSÚ

Největší položku příjmů tvoří daňové příjmy, které jsou v porovnání s krajem vyšší. Ostatní příjmy jsou v porovnání s krajem menší, což je patrné z grafu číslo 7.

### Graf 7- Srovnání struktury rozpočtových příjmů v období 2009 - 2013



Pramen: ČSÚ

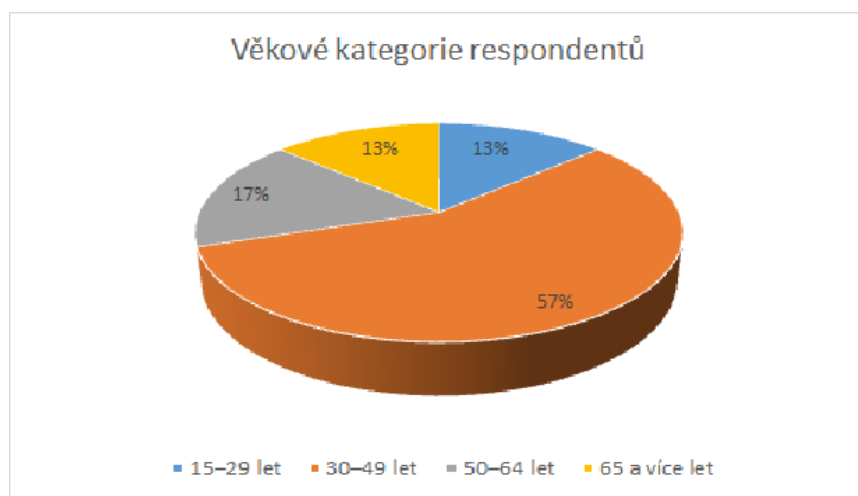
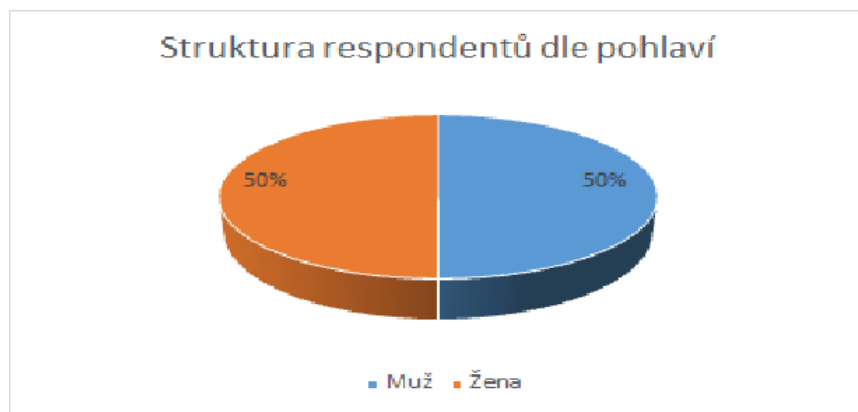
Dle územního plánu obce Trubín lze předpokládat výrazný rozvoj sídla. Pokud by se naplnily plochy vymezené územním plánem pro novou bytovou výstavbu a pokud by byly využity pro trvalé bydlení, mohl by počet obyvatel obce vzrůst na 850.

## A.2 Východiska pro návrhovou část

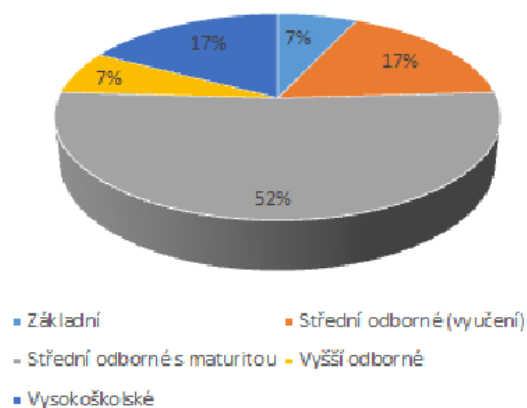
Následující část popíše podrobněji silné a slabé stránky v obci Trubín, které jsou východiskem pro návrhovou část, jež bude klíčovou v tomto strategickém dokumentu. Podkladem byly poskytnuté dotazníky občanům, zájmovým skupinám, podnikatelům, ve kterých vyjádřili své názory na jejich spokojenost se životem v obci, fungování obce doposud či například možný rozvoj do budoucna. Nejvíce odpovědí bylo obdrženo od občanů obce, celkem bylo od občanů vybráno 30 dotazníků.

### Dotazníkové šetření veřejnost

V následujících grafech je uvedena struktura obyvatel v dotazníkovém šetření dle pohlaví, věku a vzdělanostní struktury.



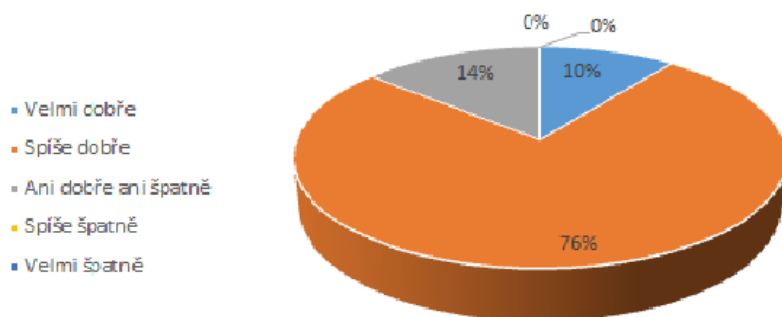
### Vzdělanostní struktura respondentů



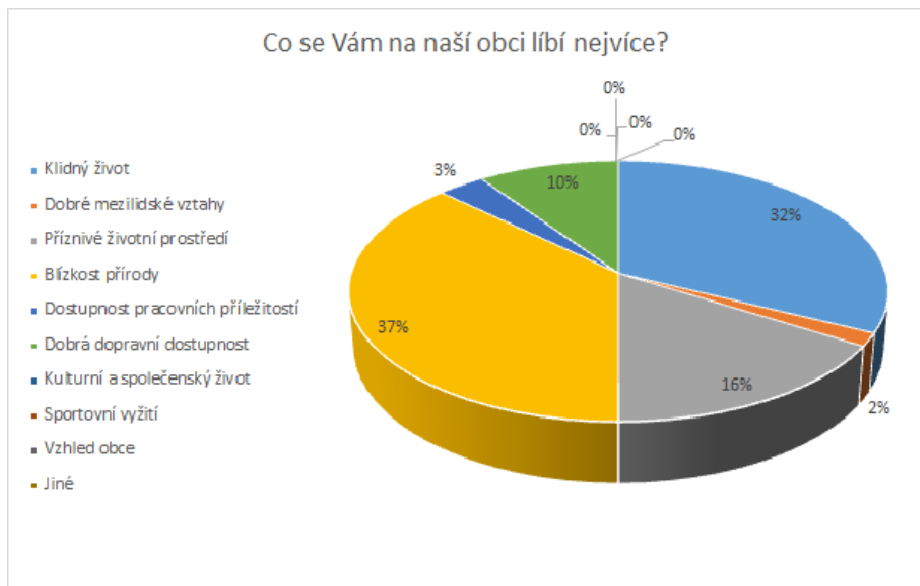
Občané byli také dotazováni na život v obci, jak se jim doposud v obci žije, co se jim na obci líbí a co považují za silnou stránku. A co naopak považují za slabé stránky. Všechny tyto údaje byly zahrnuty do SWOT analýzy a jsou východiskem pro návrhovou část.

V následujícím grafu občané zhodnotili, jak se jim v obci žije. V obci se dle dotazníkového šetření žije spíše dobře nebo velmi dobře, což odpověděla většina respondentů. Nikdo nevedl, že se životem v rámci obce není spokojen. Celkem 14% odpovědělo neutrálně. Tento fakt potvrzuje souhrnný indikátor aplikace Moniqua. Hodnota souhrnného indexu je 1,1243, což je lehce nadprůměrné, průměr je hodnota 1. Z toho je patrné, že kvalita života v obci je na dobré úrovni.

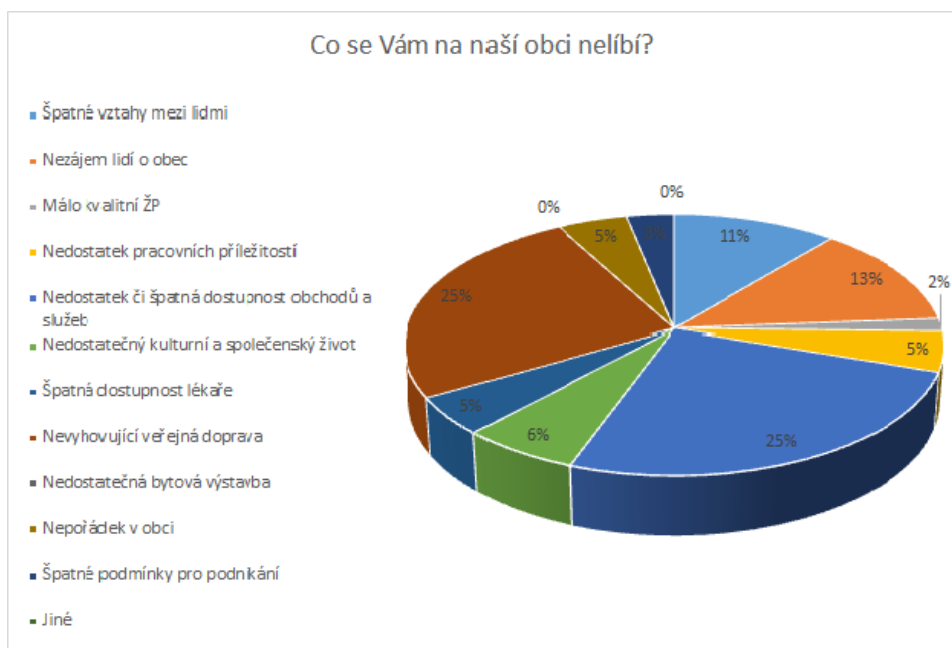
### Jak se vám v obci žije?



Následující graf ukazuje, co je v obci považováno za silnou stránku a čeho si lidé na obci cení. Nejvíce si občané cení blízkosti přírody, což odpovědělo celkem 37%. Dalším oceňovaným faktorem je příznivé životní prostředí, klidný život a dále dobrá dopravní dostupnost, což je dané blízkostí větších měst a jejich dojezdovou dostupností.



Z druhé strany respondenti měli možnost zhodnotit, co se jim na obci nelíbí a s čím nejsou spokojeni. Nejvíce jsou nespokojeni s nedostatkem služeb, především s absencí obchodu s potravinami a s nevyhovující veřejnou dopravou. Dále s nezájmem lidí o obec a nevyhovujícími vztahy mezi občany.

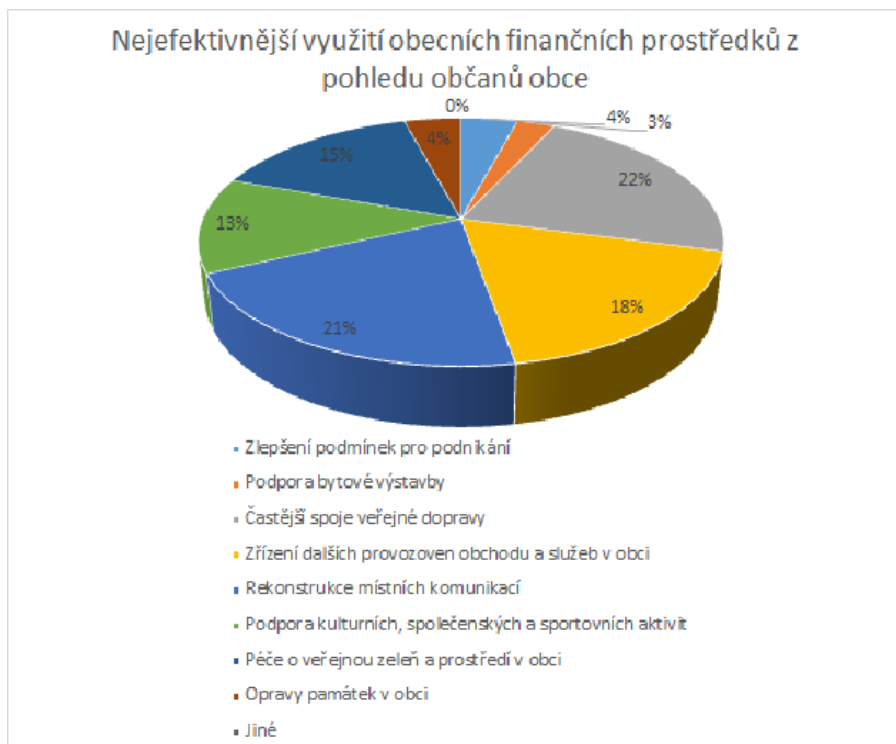


Mezi slovní komentáře bylo uvedeno: absence hospody a pohostinství, jakožto místa pro setkávání občanů; špatná dostupnost školky a lhostejnost místního zemědělce vůči rodinným domům v blízkosti pole.

Mezi služby, které by občané uvítali, patří především obchod s potravinami, hospoda či pohostinství, kanalizace a vodovod ve všech částech obce, dětské hřiště a další vyžití pro děti (kroužky, spolky), vybudování školky a lékařské ordinace. Další návrhy se týkaly napojení na cyklostezku a servisní služby, které by v obci působily.

V návaznosti na tyto otázky byli respondenti dotazováni, kam by finanční prostředky zainvestovali, kdyby zde byla taková možnost. Z této otázky vyplývají priority občanů na zlepšení v obci. Jak je zřejmé z následujícího grafu nejvíce by občané investovali do častějších spojů veřejné dopravy a rekonstrukcí komunikací, v této souvislosti se ve slovních komentářích objevila výstavba chodníků okolo komunikací.

Dále by investice směřovaly do zřízení obchodu a dalších služeb, péče o veřejnou zeleň a do konání a podpory kulturních a společenských aktivit. Do slovních komentářů patří: vybudování dětského hřiště a spolků pro děti, dovybudování kanalizace a vodovodu ve všech částech obce, zřízení mateřské a základní školy a investice do veřejného osvětlení.

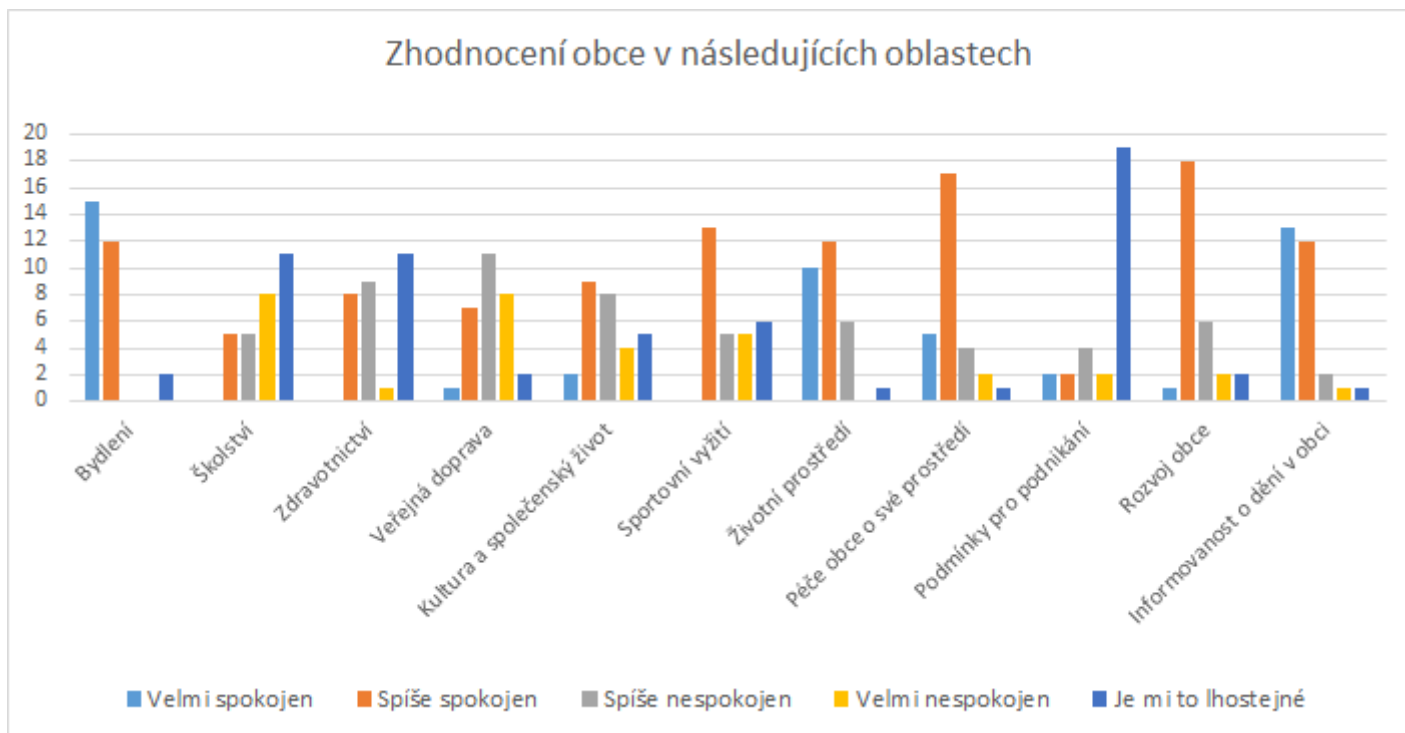


Na dotaz, zda by občané byli ochotni udělat něco pro rozvoj své obce, až 60% odpovědělo kladně a pouze 7% spíše ne. Nejčastěji jsou občané ochotni pomoci manuálně, při pořádání společenských akcí či akcí pro děti. Objevily se zde odpovědi jako výpomoc s IT úřadu, otevření hospody či sponzorské dary nebo pomoc v rámci působnosti vlastní firmy.



Rozvojem obce se ale také myslí zvýšení počtu jejích obyvatel. V tomto případě více než polovina respondentů odpověděla záporně a to tak, že by obec měla zůstat přibližně stejně velká. 27% respondentů uvádí, že by se obec měla buď rozrůstat a měla by být využita celá kapacita ploch pro novou výstavbu (v tomto případě na cca 850 obyvatel).

Nakonec následuje graf, který zobrazuje spokojenost obyvatel obce Trubín v 11 různých oblastech. Je zde zřetelné, že např. v oblasti "podmínky pro podnikání" nejsou občané schopni situaci zhodnotit, a proto o ni ani nemají zájem. Nejvíce jsou občané spokojeni s bydlením v rámci obce, v oblasti péče obce o své prostředí a v rozvoji obce. Kladně hodnotí informovanost o dění a aktuálním stavu obce.



## Spolky

V této sekci je k dispozici jeden dotazník a to od SDH Trubín. Vzhledem k povaze kladených otázek není možné zpracovat výstupy graficky, a proto budou okomentovány pouze slovně.

Nezákladnější aktivitou spolku SDH Trubín je požární ochrana a pomoc při mimořádných událostech v obci (povodně) a výcvik a odborná příprava členů. Počet členů má spíše klesající tendenci a v současné době ke dni 1. 1. 2015 je stav 37 členů. Sbor dobrovolných hasičů hodnotí spolupráci s obcí jako velmi dobrou, proto s obcí úzce spolupracuje na pořádání kulturních akcí a poskytuje obecnímu úřadu i technickou pomoc. Sdružení je pořadatelem a spolupořadatelem i dalších kulturních akcí, jako například tanečních zábav, pálení čarodějnic, sběrů železného odpadu a pořádání a účasti na hasičských soutěžích. Nedostačující je finanční podpora od obce, podpora je ale úměrná k jejímu rozpočtu a nedostatku aktivních členů. V rámci podpory ze strany obce je v současnosti žádoucí především: vybudování nové hasičárny, oprava požární nádrže a nákup nového požárního vozidla.

## Podnikatelé

### Elkra

Firma v obci působí již 23 let se zaměřením na výrobu elektrických rozvaděčů a elektromontážní práce. K 1. 1. 2015 měla 5 zaměstnanců a vývoj je stabilní, od roku 2010 se počet zaměstnanců nezměnil. Z těchto zaměstnanců jsou 3 obyvatelé obce. Z hlediska rozvoje firmy by obec měla plynofikovat Zemědělskou ulici.

### MŠ Kaštánek

Mateřská škola v obci působí 4 roky a zaměřuje se na předškolní vzdělávání dětí. Ke dni 1. 1. 2015 měla



školka 5 zaměstnanců, ale žádný z nich není obyvatelem obce. V budoucnu není vyloučeno rozšíření kapacity školky. Mezi překážky v podnikání je uvedena špatná dopravní infrastruktura a silná konkurence.

Linea spol. s.r.o.

Firma v obci působí od roku 1991. Firma je zaměřena na výrobu nábytku na míru. Ke dni 1. 1. 2015 bylo ve firmě zaměstnáno 20 lidí, ale pouze 1 je obyvatelem obce. Do budoucna se počítá s rekonstrukcí objektu, kde je firma umístěna. Dále se do budoucna předpokládá nábor nových zaměstnanců, ale překážkou je nedostatek kvalifikovaných pracovníků.

## **SWOT analýza**

### **Silné stránky**

- **Vysoký počet ekonomicky aktivního obyvatelstva**
- **Blízkost přírody**
- **Dobrá dopravní dostupnost**
- **Přírodní a kulturní hodnoty**
- **Klidný život**
- **Kvalitní bydlení**
- **Výhodná dopravní poloha**
- **Dobré rekreační vyžití**

### **Slabé stránky**

- **Nedostatek obchodů a služeb**
- **Špatná kvalita vody ze studní**
- **Absence zdravotního zařízení**
- **Absence nezávislého zdroje elektrické energie**
- **Absence či špatná kvalita komunikace pro pěší**
- **Absence cyklostezek**
- **Špatný technický stav silnic**
- **Chybějící kanalizace v částech obce**
- **Zhoršování kvality ovzduší**

### **Příležitosti**

- **Chodníky**
- **Oprava komunikací**
- **Posílení spojů**
- **Vybudování mateřské školy**
- **Dobudování inženýrských sítí**
- **Dětské hřiště**
- **Veřejné osvětlení**

### **Hrozby**

- **Finanční prostředky**
- **Postoje vlastníků nemovitostí**
- **Zájmy vlastníků nemovitostí**
- **Postoje dotčených orgánů**
- **Necitlivá legislativa**

- **Nekoordinovaný přístup orgánů poskytujících dotace - nemožnost se připravit**
- **Změna územního plánu**

## B. NÁVRHOVÁ ČÁST



### B.1 Strategická vize

Dlouhodobá vize zachycuje představu o budoucnosti obce, zejména jakým způsobem se obec bude měnit a rozvíjet. Tato vize je definována především na základě výsledků a závěrů předchozích bodů analytické části (části A.1 + A.2) a také na základě jednání s členy zastupitelstva obce a pracovní skupiny. K plnění vize je stanoveno několik dlouhodobých strategických cílů, které odpovídají výsledkům SWOT analýzy a připomínkám shromážděných při projednání analytické a návrhové části. Naplnění vize bude dosaženo realizací tohoto Programu rozvoje obce a na něj navazujících dokumentů podobného charakteru.

Strategická vize zní:





Trubín je svébytná obec s kvalitní technickou infrastrukturou, občanskou vybaveností, poskytující příznivé podmínky pro život obyvatel. Cílem je udržitelný a kvalitní rozvoj jak obecní infrastruktury, tak životního prostředí.

### B.2 Cíle, opatření a aktivity

 Vysoká důležitost    Střední důležitost    Nízká důležitost

#### Cíl: „Dobudovat a zkvalitnit veřejnou infrastrukturu v obci“

Vybudování a oprava chodníků a komunikací. Zajištění dostačujícího veřejného osvětlení a dobudování neexistujících, či nevyhovujících inženýrských sítí (ČOV, kanalizace, atd..).

<b>Opatření: „Zlepšení dopravní infrastruktury a bezpečnosti obce“</b> V obci je nutné vybudovat nové chodníky pro pěší a opravit stávající komunikace. Jejich technický stav je nedostačující a nevhodný jak z hlediska funkčnosti, tak z hlediska bezpečnosti.	Od - do	Odpovědnost	Náklady (tis. Kč)	Zdroj financování
 „Vybudování chodníků/komunikace pro pěší“ Komunikace pro pěší je v obci buď nevyhovující nebo zcela chybí.	2017 - 2018	obec	700000	Vlastní + externí
 „Oprava komunikací“	2016 - 2017	obec	800000	Vlastní + externí
<b>Opatření: „Zlepšení technické infrastruktury“</b> V obci je prioritou dobudování kanalizace a ČOV. Prozatím jsou v území zrealizovány gravitační kanalizační přípojky. V nejbližší době je třeba realizovat tlakové kanalizační přípojky. Je nutností dobudovat kanalizaci a inženýrské sítě ve všech částech obce. Je třeba také zajistit veřejné osvětlení v obci.	Od - do	Odpovědnost	Náklady (tis. Kč)	Zdroj financování
 „Veřejné osvětlení“	2016 - 2017	obec	200000	Vlastní + externí
 „Dobudování inženýrských sítí“	2017 - 2020	obec	8000000	Vlastní + externí

#### Cíl: „Zlepšení dopravní dostupnosti“

Vyjednávání o posílení a optimalizaci spojů.

**Opatření: „Vyjednávání Posílení a optimalizace spojů“**

Uvedený cíl nelze realizovat samostatným jednostranným aktem obce Trubín. Vše se bude odvíjet od řešení dopravní dostupnosti optimalizace spojů v daném regionu, zejména na aktivitě odboru dopravy Středočeského kraje a dopravcích, kteří vykonávají základní dopravní obslužnost.

Od - do	Odpovědnost	Náklady (tis. Kč)	Zdroj financování
2017 - 2017	obec	0	Vlastní + externí

— „Posílení a optimalizace spojů“

Nejprve se záležitost musí projednat s dopravci operujícími na daném území a možnostmi financování nových spojů. Vychází z námětů dotazníkového šetření.

**Cíl: „Zajištění předškolního vzdělávání v obci“**

Vybudování mateřské školy či dětské skupiny přímo v obci.

**Opatření: „Vybudování zařízení pro péči dětí předškolního věku“**

V obci se nachází soukromá mateřská škola, která je pro obyvatele obce finančně náročná a většina z nich na ní nemá finance. Rodiče jsou nuceni dovážet děti, buď do Králova Dvora nebo vzdálenějších míst v blízkosti jejich pracoviště. Kapacita mateřských škol i v Králově Dvoře je naplněna a limitní. Z tohoto důvodu by bylo vhodné obdobné zařízení pro obyvatele Trubína vytvořit přímo v místě jejich bydliště. V současné době však není k dispozici žádná vhodná budova či prostor. Bylo by vhodné rozpracovat projektový záměr na výstavbu MŠ/dětské skupiny.

Od - do	Odpovědnost	Náklady (tis. Kč)	Zdroj financování
2018 - 2021	obec	3000000	Vlastní + externí

⬆ „Výstavba MŠ/dětské skupiny“

**Cíl: „Vybudování objektů pro sportovní a mimoškolní využití“**

Vybudování venkovních, či vnitřních zařízení pro volnočasové aktivity pro obyvatele obce a jejich děti. Jedná se například o dětské hřiště, které je v obci zcela nevyhovující.

**Opatření: „Podpora volnočasových aktivit v obci“**

V obci chybí nebo jsou necertifikované herní prvky. Cílem je vytvořit bezpečné prostředí pro mimoškolní, dětské využití, podléhající však bezpečnostním a technickým normám.

Od - do	Odpovědnost	Náklady (tis. Kč)	Zdroj financování
2017 - 2018	obec	300000	Vlastní + externí

— „Vybudování dětského hřiště“

## **B.3 Podpora realizace programu**

### **Realizace PRO**

V programu rozvoje obce jsou stanoveny nejen cíle, ale i konkrétní aktivity včetně předpokládaných termínů realizace a nákladů. Pro úspěšnou realizaci PRO a naplnění jejích cílů je důležité zaměřit se především na efektivní spolupráci jednotlivých aktérů, a to konkrétně obce, spolků, občanů i subjektů v obci.

### **Monitoring PRO**

Monitoring, tedy sledování a naplňování cílů programu rozvoje obce, bude provádět zastupitelstvo obce každé tři roky.

Budou sledovány zejména:

- naplňování aktivit naplánovaných na daný rok – které byly realizovány, které realizovány nebyly (a proč),
- příprava - finanční náročnost
- vyhledávání a zajišťování zdrojů financování aktivit PRO
- projednání změn PRO
- schvalování aktualizace PRO

Plnění strategie bude kontrolováno minimálně každé tři roky a bude vyhodnocováno, do jaké míry byly naplánované záměry realizovány či z jakých důvodů být realizovány nemohly. Dále budou přehodnoceny záměry z hlediska potřeby jejich realizace.

Dokument bude zveřejněn na internetových stránkách obce a zároveň bude k nahlédnutí, případně i k zapůjčení v listinné podobě na obecním úřadě.

### **Aktualizace PRO**

PRO je živým dokumentem, který je nutné aktualizovat dle průběhu realizace jeho částí.

Přehodnocení mohou předcházet doplňující dotazníková šetření, která nastíní názor veřejnosti na různé aspekty života v obci a vyhodnotí dosavadní plnění PRO a budou sloužit jako zpětná vazba pro vyhodnocení, zda se řešené aspekty života v obci zlepšily či nikoli.

### **Financování PRO**

Vzhledem k nízkému rozpočtu obce předpokládáme vyhledání vhodných dotačních titulů ke každé plánované aktivitě (kraj, státní rozpočet, prostředky EU).

### **Závěr**

Zastupitelstvo obce schválilo dokument Program rozvoje obce Trubín 10. 3. 2016.