



MINISTERSTVO
PRO MÍSTNÍ
ROZVOJ ČR

OBCEPRO
PROGRAM ROZVOJE OBCE

PROGRAM ROZVOJE OBCE
ROHOZNICE
NA OBDOBÍ LET
2015 - 2020

25.11.2015

Úvod

ZADAVATEL

Obec Rohoznice

Rohoznice 96, 533 41 Lázně Bohdaneč
IČ 274160

zastoupený:

Alenou Smolíkovou, starostkou obce

ZPRACOVATEL PROJEKTU

VN KONZULT, s.r.o.

Za Sokolovnou 744, 533 41 Lázně Bohdaneč
IČ: 27493229

www.vnkonzult.cz

zastoupený:

Kateřinou Korejtkovou, jednatelkou

PRACOVNÍ SKUPINA PRO PŘÍPRAVU PROGRAMU ROZVOJE

Alena Smolíková, starostka

Bc. Vlastimil Halbich, místostarosta

Karel Špatenka, zastupitel, předseda kontrolního výboru

Eva Sůrová, zastupitelka

František Šafařík, zastupitel

Věra Pokorná, zastupitelka a správkyně obecního domu

Bohuslava Štumrová, zastupitelka, předsedkyně finančního výboru

Renata Beňková, účetní obce

FORMA ZPRACOVÁNÍ

Kombinace komunitního a expertního přístupu.

Zpracováno dle platné metodiky Ministerstva pro místní rozvoj ČR, zdroj www.obcepro.cz

A. ANALYTICKÁ ČÁST

A.1 Charakteristika obce

1. Území

Poloha obce

Obec Rohoznice se nachází v **Pardubickém kraji, v okrese Pardubice**. Je součástí NUTS II Severovýchod (Pardubický, Královehradecký a Liberecký kraj).

Obec leží na pomezí Pardubického a Královehradeckého kraje, cca 7 km severozápadně od města Lázně Bohdaneč, 19 km od Pardubic a 22 km jihozápadním směrem od Hradce Králové. Na území Pardubického kraje sousedí s katastry obcí Pravy, Kříčeň a Dolany.

Rohoznice je součástí **Regionálního svazku obcí Bohdanečsko**, který byl založen v roce 2000 s cílem podporovat rozvoj obcí sdružených v okolí přirozeného centra - Lázní Bohdanče - jediného lázeňského místa v Pardubickém kraji. Jeho členy je nyní 24 obcí. V roce 2012 se svazek stal členem **MAS Bohdanečsko**, a to za účelem rozvoje regionu řešením projektů metodou LEADER. Ta je založena na spolupráci veškerých složek ve venkovském regionu (obce, podnikatelé, zájmová sdružení, spolky, školy aj.) formou komunitního plánování, což je tvorba a realizace projektů na základě spolupráce zástupců všech subjektů a všech složek obyvatel (děti, mládež, aktivní, senioři). Bližší informace přinese kapitola Vnější vztahy a vazby.

Katastrální území obce Rohoznice má výměru 348 ha. Zemědělská půda představuje 245 ha (64 %), lesní půda 84 ha (24 %), zastavěné plochy 7 ha (2 %) a vodní plochy 3 ha.

Historický vývoj

První písemnou zmínku o obci nacházíme roku 1372, ale archeologické nálezy (jantarového korálu) dokládají její existenci již v pravěku.

Ve středověku se okolní krajina změnila z bažinaté a neprostupné na zemědělsky využívanou. Na počátku novověku byla tato půda kdysi pracně vyklučena a vysušená, zatopena množstvím rybníků. Minulo tři sta let a hladiny řady z nich byly zase zpět proměněny v pole. U Rohoznice se u rybníka nacházelo tvrziště zvané „Na kotli“. Po neznámé tvrzi zde zůstala vyvýšenina a náspy.

Z této doby pochází název obce, který pravděpodobně vznikl od místa blízko hojného rákosí – rohozná a později příponou – ice.

„Rohoznice (Rohožnice), ves rozložena od západu k východu hluboko v údolí pod Osicemi, 2 hodiny severozápadně od Pardubic. Na severozápadní straně vsi zvedá se nevysoká stráž, již říkají "Vino" neb "Na Víně", ona prý tu bývala vinice. Západně od Rohoznice nad rybníkem Starým v lesích dříve panských Pardubických, nyní majiteli Dobřenic, Karlu Weinrichovi náležejících, vypíná se v lesnatém chlumku dotčeného pána červená věž letohrádka s cimbuřím, a opodál v stínu hustého stromoví skrývá se tvrziště "Na Kotli" neb "Hrady" nazývané, náležející ještě do katastru Rohoznického. Místo samo jest vyvýšenina jen skrovné velikosti, příkopy a náspy obehnaná. Možno s jistotou tvrditi, že tu tvrz stávala, bohužel o ní a původních držitelích ničeho nevíme. Dle pověsti lidu jest prý v útrobách toho tvrziště skryt kotel s penězi.

Od tvrziště jihovýchodně v hustém lese tak nazvaných "Klektánkách" prýští se více pramenů z bahnišť, které tu šumí a bublají. Okolo roku 1856 zřídil tu jakýsi polesný lázeň, která časem zanikla. Později tu vystavěn sloup s obrazem bohorodičky. Voda zdejší prý čistí zrak. Na západním i východním konci Rohoznice jest travnatá občina, uvnitř před největším statkem zdejším, pod lipami boží muka a zvonička. Na východním konci vsi vlevo od silnice jest kovárna, a dále zahýbá se na sever cesta k Osičkám. U dotčeného (Jeřábkova) statku jest rybníček, v němž ústí struha tekoucí.“

Rohoznice v 15. století náležela klášteru Opatovickému, roku 1436 zapsána byla od Zikmunda Divišovi Bořkovi z Miletína a roku 1491 dostala se Rohoznice z rukou Mikuláše z Chrastu panu Vilémovi z Pernštejna.

V roce 1990 a v letech následujících musela obec vydat v restituci nemalý majetek (kulturní dům, pohostinství a budovu MNV) a v návaznosti na to vypořádat další restituční nároky. Po tomto období obec odkoupila pozemek fotbalového hřiště, mateřské školky a prodejnu potravin.

Znak obce (modrý štít nad dvěma sníženými stříbrnými vlnitými břevny, zlatá berla se stříbrným sudariem, provázená dvěma zlatými rákosy), který svým námětem z historie obce vychází, byl v říjnu 2003 schválen Parlamentem České republiky.

V r. 2007 pan Zdeněk Slavík přehledně zpracoval **historii obce** do tří svazků, které jsou k nahlédnutí na webových stránkách obce.

2. Obyvatelstvo

Demografická a sociální situace

V roce 1494 je uváděno ve vsi 9 robotníků. K roku 1588 měla obec 11 gruntů, ale po skončení třicetileté války klesl počet gruntů na 7. V roce 1843 měla obec 33 domy a 262 obyvatel, v roce 1900 - 47 domů a 311 obyvatel, 1910 - 56 domů a 336 obyvatel.

Na konci roku 2013 žilo v Rohoznici 247 trvale hlášených obyvatel. Jak znázorňuje Tabulka 1, počet obyvatel obce je přibližně od devadesátých let dlouhodobě stabilní téměř na stejné úrovni. Zpravidla se stěhuje více lidí do obce než z obce. Za období posledních 6 let se jednalo o přírůstek 50 osob oproti úbytku 29 osob.

Tabulka 1: Vývoj počtu obyvatel obce Rohoznice v období let 1961 - 2013

Rok	Celkem obyvatel	Narození	Zemřelí	Přistěhovalí	Vystěhovalí
1961	300	-	-	-	-
1970	276	-	-	-	-
1980	265	-	-	-	-
1990	232	-	-	-	-
2000	254	-	-	-	-
2002	255	-	-	-	-
2003	254	-	-	-	-
2005	251	-	-	-	-

2008	252	0	0	6	5
2009	253	3	3	5	4
2010	248	1	7	4	3
2011	237	2	6	13	8
2012	250	3	4	16	2
2013	247	1	3	6	7

Zdroj dat: ČSÚ

Tabulka 2: Vývoj počtu obyvatel v letech 2008 - 2013 podle pohlaví

Rok	Ženy	Muži
2008	126	126
2009	122	131
2010	120	128
2011	118	119
2012	123	127
2013	122	125

Zdroj dat: ČSÚ

Podíl žen a mužů mezi obyvateli Rohoznice je vyrovnaný (viz Tabulka 2). Nejvíce obyvatel obce je v produktivním věku (68 %), jak ukazuje Tabulka 3. Obyvatelstvo nad 65 let věku tvoří 20 % a děti a mládež do 14 let 12 %. Vývoj počtu obyvatel dle uvedených tří hlavních věkových skupin při srovnání let 2008 a 2013 je také poměrně vyrovnaný a nelze vysledovat určitý trend jako je např. stárnutí populace nebo příliv/odliv mladých a lidí v produktivním věku.

Tabulka 3: Srovnání vývoje počtu obyvatel v letech 2008 a 2013 podle věku

Rok	Obyvatelé 0-14 let	Obyvatelé 15-64 let	Obyvatelé 65 a více let
2008	21	176	55
2013	30	168	49

Zdroj dat: ČSÚ

Na území obce se nenachází žádná sociálně vyloučená lokalita. Mezi sociálně vyloučené skupiny obyvatel lze zařadit pouze částečně seniory a na přechodnou dobu matky na mateřské dovolené.

V obci se vyskytují drobné přestupky, cca 3 za rok, jedná se však o obyvatele nájemních domů, nikoli trvale žijící obyvatele. Přestupky jsou řešeny ve spolupráci s Policií ČR a Magistrátem města Pardubice na základě uzavřené veřejnoprávní smlouvy.

Spolková činnost a tradiční akce pro veřejnost

Spolkovou činnost reprezentují **spolky** TJ Sokol Rohoznice a Sbor dobrovolných hasičů. SDH má pouze 9 členů. Nejpočetnějším spolkem je tělovýchovná jednota. Ve 30. letech 20. století v obci nejprve vznikla Dělnická tělocvičná jednota, která několik roků vyvíjela úspěšnou činnost. Hrála se zde házená, hřiště bylo nad vesnicí na „Blišťici“, trochu se hrála odbíjená v místech u pomníku padlých, a na místě bývalého kulturního domu stála Poláková hospoda se sálem, kde se cvičilo. Na tyto tradice navázala TJ Sokol Rohoznice, která byla založena 22.7.1976 a do současnosti provozuje oddíl kopané, který se střídavými úspěchy hraje IV. respektive III. třídu.

Obec Rohoznice poskytuje **dotace z rozpočtu obce** na podporu kulturních, sportovních a společenských akcí, na aktivity spojené s ochranou životního prostředí a péčí o přírodu a jiné společensky prospěšné činnosti. O finanční příspěvek může požádat nezisková organizace, občanské sdružení, právnická a fyzická osoba nebo subjekt, který zajistí veřejně prospěšnou činnost na území obce nebo činnost ve prospěch občanů obce Rohoznice. Celkový objem poskytovaných finančních příspěvků je stanoven ve schváleném rozpočtu obce pro daný rok a výzvu k podání žádostí o dotace na daný rok zveřejní obec Rohoznice na úřední desce a internetových stránkách. O poskytnutí finančního příspěvku pak rozhoduje zastupitelstvo obce.

V obci se pořádají tradiční akce, které jsou navštěvovány místními občany. Členové spolků a tělovýchovné jednoty jsou mnohdy organizátory. Jak např. v případě místního plesu, který měl již VI ročníků.

Obec disponuje vhodným zázemím pro pořádání akcí pro veřejnost a obyvatele v **obecním objektu**, který na své náklady postupně přebudovala z objektu bývalé mateřské školky. Obecní dům je zařízený, je vybavená kuchyně včetně výčepního zařízení. Kolem objektu je zázemí pro děti (parčík, dětské hřiště, venkovní posezení), možnost parkování v uzavřeném prostoru. Prostory objektu a přilehlých ploch jsou zpoplatněny denním nájmem a úhradou spotřebované energie.

V objektu obecního úřadu nabízí občanům své služby **obecní knihovna** jeden den v týdnu. Knižní fond se pravidelně obměňuje.

Informace občané získávají z webových stránek, které jsou přehledně strukturované a z hlášení veřejného rozhlasu.

3. Hospodářství

Ekonomická situace

Obec se nachází v regionu, který má převážně průmyslově zemědělský charakter. Patří do NUTS II Severovýchod, který je znám významnou a tradiční průmyslovou výrobou, především v odvětvích strojírenství, chemického, potravinářského a elektrotechnického průmyslu. Poloha nedaleko centra Pardubického kraje je výhodná zejména pro rozvoj sekundárního sektoru. Dalším kladem pro hospodářství je blízkost železniční trati Praha – Pardubice – Česká Třebová.

Po roce 1989 nastal v obci v hospodářské oblasti návrat k soukromému podnikání a hospodaření. V obci působí soukromé firmy, které zaměstnávají část místních obyvatel. Další občané dojíždějí za prací do Lázní Bohdaneč, do Pardubic a Hradce Králové. Své sídlo zde mají i drobní živnostníci – osoby samostatně výdělečně činné, kteří poskytují nejrůznější služby. V roce 2013 bylo v obci registrováno 29 podnikatelů.

Tabulka 4 dává přehled o nejvýznamnějších **subjektech malého a středního podnikání**, které je nutné podporovat, neboť ty jsou hybnou silou místního ekonomického rozvoje. Díky své různorodosti vytvářejí zdravé podnikatelské prostředí a tím zajišťují dynamiku trhu, širší poptávku a nabídku.

V rámci aktivit MAS Bohdanečsko se někteří podnikatelé také volně sdružili kvůli společné propagaci místních výrobků značkou původu a kvality. Od roku 2014 se vybrané potravinářské i nepotravinářské výrobky certifikují pomocí označení **Kraj Pernštejnů - regionální produkt**. Výrobky a produkty pocházející z regionu Kunětické hory, Bohdanečska a Holicka se mohou ucházet o tuto značku, která garantuje zejména místní původ výrobku a vazbu na oblast těchto tří regionů, ale také jeho kvalitu a šetrnost k životnímu prostředí. To vše ocení jak turisté, kteří si chtějí pořídit pravý a kvalitní suvenýr z Kraje Pernštejnů, tak místní obyvatelé, kteří chtějí nákupem podpořit „svého“ místního výrobce. Místním živnostníkům, zemědělcům, malým a středním firmám proto značka přináší především konkurenční výhodu a zvýšení odbytu, ale také propagaci a reklamu pro jejich produkty, sounáležitost s regionem a vzájemnou spolupráci. Propagace značky a značených výrobků probíhá například formou jednotných reklamních tiskovin (katalog výrobků, plakáty, letáky apod.), prostřednictvím médií (webové stránky, rádia, televize) či na společných akcích a prezentacích výrobců.

Tabulka 4: Místní podnikatelé a regionální producenti na území obce

Název firmy	Předmět podnikání
AGRESS s.r.o.	strojírenská výroba – ocelové konstrukce, prodej a dělení hutního materiálu
Agrodružstvo KLAS Křičeň	zemědělské družstvo (živočišná a rostlinná výroba) dodávky a montáže automatických dveří, hliníkových prosklených konstrukcí - oken, dveří, výkladců, fasád, ostatních typů stavebních uzávěrů a protipožárních hliníkových prosklených konstrukcí, dodávky průmyslových a garážových vrat
ATECH Bohemia a. s	
Maloobchodní síť Hruška, spol. s r. o.	prodejna potravin
Stanislav Fandel	Ekofarma Rohoznice - pěstování a prodej zeleniny (prodej ze dvora, prodejna v Lázních Bohdanči)

Zdroj: Obec Rohoznice

Na okolních pozemcích hospodaří Agrodružstvo KLAS Křičeň a soukromě hospodařící rolník pan František Málek.

Co se týče **komerčních služeb**, je nabídka téměř nulová – kvůli blízkosti a snadné dostupnosti Pardubic a Hradce Králové, kde se veškeré potřebné služby nacházejí, a rostoucímu výběru zde, postupně klesá poptávka po službách poskytovaných přímo v místě. Narůstající počty supermarketů a obchodních center jsou pro mnoho lidí přitažlivější i přesto, že je třeba do nich dojíždět.

V současné době zde funguje pouze jedna **prodejna** smíšeného zboží. Objekt je ve vlastnictví obce a je pronajímán firmě Maloobchodní síť Hruška, spol. s r. o. za symbolické nájemné 1 Kč/rok. Obec hradí za nájemce rovněž výdaje na energie. Prodejna je otevřena v pondělí – sobotu od 7 do 17 hod.

V obci se nenachází poštovní úřad. Ten lidé využívají v Lázních Bohdaneč.

Obec podporuje místní podnikatele formou zveřejňování informací na webových stránkách.

Platný územní plán (9/2014) nenavrhuje žádné nové rozvojové plochy pro výrobu a zemědělské činnosti.

Pro rozvoj drobné a řemeslné výroby a podnikatelských aktivit menšího rozsahu, nerušících nad míru přípustnou bytovou zástavbu, jsou v rámci funkční regulace vytvořeny podmínky pro situování těchto činností v rámci ploch smíšených obytných venkovského charakteru, přičemž tyto aktivity musí při svém provozu respektovat prioritu obytné funkce.

Zaměstnanost

Míra nezaměstnanosti i počet uchazečů o místo v obci byla za období let 2008 – 2013 na velice nízké úrovni při porovnání s vývojem v Pardubickém kraji (viz Tabulka 5) a celé ČR. Obecně můžeme zaznamenat mírný nárůst v roce 2009 a postupný pokles od roku 2011 v souvislosti s celorepublikovým ekonomickým vývojem. Místní občané vyjíždí za prací převážně do nedalekých obcí – Křičeneň (Agrodružstvo KLAS), Lázní Bohdanče, dále do Pardubic a Hradce Králové.

Tabulka 5: Vývoj nezaměstnanosti v obci Rohoznice a Pardubickém kraji v letech 2008 - 2013

Rok	Obec Rohoznice		Pardubický kraj
	Počet uchazečů	Míra nezaměstnanosti (v %)	Míra nezaměstnanosti (v %)
2008	3	2,2	6
2009	6	4,4	9,6
2010	6	4,4	9,9
2011	5	3,7	8,4
2013	6	3,5	6,6

Zdroj dat: ČSÚ

Obec nevyužívá institutu veřejně prospěšných prací ve spolupráci s Úřadem práce, protože nedisponuje dostatečnou technikou, se kterou by lidé prováděli údržbu veřejných ploch. V době sezónních prací – sekání veřejných ploch zeleně – využívají místní občané či studenty, kteří činnost zajišťují na DPP.

Infrastruktura a služby cestovního ruchu

Obec Rohoznice je součástí Regionálního svazku obcí Bohdanečsko (RSOB). Rovinatá krajina, které vtiskly charakteristickou tvář pozůstatky středověké rybníční soustavy, vybízí k pěším procházkám, nenáročným cyklistickým výletům či k projížďkám na koni. Na návštěvníky čeká přes 100 km značených cyklotras „Podél Opatovického kanálu“, turistické a naučné stezky. Poklidný tok Opatovického kanálu je ideální pro nenáročné vodáky. Četné písňiky nabízejí možnost velmi kvalitního koupání. V obcích na Bohdanečsku je k vidění řada kulturních i přírodních zajímavostí. K dispozici jsou zde služby pro turisty, jako je ubytování, stravování, půjčovny kol nebo třeba golfové hřiště.

Přímo obcí Rohoznice prochází dvě **cyklotrasy**:

č. 4275 (23 km) - Lázně Bohdaneč - Dolany - Rohoznice - Pravy - Kasalice - Voleč - Malé Výkleky - Klamoš
č. 4276 (7 km) - Bukovka (rybník Trhoňka) - Křičeň - Rohoznice - Dobřenice

Cyklotrasy jsou vedeny po komunikacích III. třídy, po místních komunikacích a po polních cestách. Údržba komunikací III. třídy je zajišťována vlastníkem komunikací – Pardubickým krajem. Údržba místních komunikací je zajišťována obcí, údržba polních cest, mnohdy nesjízdných, je zajišťována ve spolupráci mikroregionu či samostatně obcí.

Cykloturisté mohou pro zastavení využít nové **odpočívadlo** (lavičky, stojan na kola, odpadkový koš, informační tabule a houpadlo pro děti) umístěné u lesa v SZ části obce, které bylo vybudováno v rámci společného projektu RSOB.

Na území obce Rohoznice nejsou evidovány žádné nemovité kulturní památky. Zajímavou **historickou památkou** je však novogotický [letohrádek](#) v lese nad rybníkem a archeologické stopy **tvrziště** v lese na horním konci Klechtáveckého rybníka. **Letohrádek - bývalý lovecký zámeček** byl vystavěn v 19. století. V současné době je objekt v soukromém vlastnictví Karly Katschnerové. Obcí byl navržen k zapsání do seznamu NKP, ale Národní památkový ústav vzhledem k silně poničenému a devastovanému stavu, ve kterém se zámeček dochoval (bez budovy koníren a většiny originálních stavebních součástí, silně rozmáčené a staticky narušené zdivo, zčásti zřícené přístupové schodiště na terasu), návrh nepřijal. Jeho památková hodnota byla shledána jako nízká, kdy by obnova vyžadovala značné, významu stavby neúměrné, finanční nároky.

Ze starších památek v obci lze upozornit na monumentální [památník obětem 1. světové války](#), kamenný křížek a kovovou zvoničku, které byly v roce 2002 rekonstruovány, včetně úprav veřejného prostranství. Veškeré zmiňované památky pocházejí z 19. a 20. století a byly vybudovány na náklady místních občanů.

Rohoznice nenabízí žádné **ubytovací kapacity**, nejbližší ubytovací služby jsou k dispozici ve městě Lázně Bohdaneč. V obci nejsou možnosti ani pro občerstvení.

4. Infrastruktura

Technická infrastruktura

Obec Rohoznice v současné době nemá řešenou **likvidaci odpadních vod**. Většina objektů má septiky či žumpy na vyvážení s přepady do místní vodoteče. Vybudována je zatím jen dešťová kanalizace. Pouze lokalita nových rodinných domů za hřištěm má nový kanalizační systém v kombinaci povrchové kanalizace a domovních ČOV.

Dle platného územního plánu je v obci cílem vybudování kanalizačního systému - kombinace splaškové a jednotné kanalizace s likvidací odpadních vod v mechanicko - biologické ČOV východně od obce. V současné době je připravena projektová dokumentace pro žádost o dotaci, která by měla vyřešit odkanalizování celé obce. Platnost stavebního povolení na tuto akci byla prodloužena do konce roku 2019. Avšak vzhledem k aktuálnímu vývoji situace a dotační politice operačních programů bude ještě před podáním žádosti o dotaci vhodné zpracovat studii ke zhodnocení řešení kanalizačního systému obce pro porovnání varianty vybudování hloubkové kanalizace a ČOV vs. lokální - domovní ČOV, která by našla nejvhodnější technické řešení v souladu s pořizovací a užitnou hodnotou (blíže viz kapitola B.2 Cíle, opatření, aktivity).

Do doby realizace cílového stavu budou odpadní vody nadále zachycovány a likvidovány individuálně v jímkách, žumpách a septicích řádně provozovaných, s možností provedení opatření ke zlepšení čistícího efektu (intenzifikace septiků, dočišťovací filtry apod.). U nových i stávajících jímek nebo žump je nutné legislativně zajistit a dbát na ekologické likvidování splašků a kalů (odvozy na určená místa nebo ČOV).

Vodovod je zaveden v celém území obce. Stav vodovodu je dobrý, jeho převážná část je nově

vybudovaná. Stavba obecního vodovodu započala v roce 1928 a ukončena byla v roce 1929. Stavba vodovodu si vyžádala téměř půl milionu korun a byla hrazena ze 40 % ze státní subvence. V současné době je obec Rohoznice zásobována pitnou vodou ze skupinového vodovodu Pardubice, směr Dolany, ve správě VaK Pardubice. V roce 1996 byla provedena rekonstrukce vodovodního řadu a byl vybudován hlavní přivaděč. Hlavní rozvod v obci je proveden v PVC DN 80 – 100 mm. Pro záložní odběry požárního zásahu slouží kromě hydrantů požární nádrž a přilehlé vodoteče.

Území je zásobováno **elektrickou energií** z rozvodny 35kV pomocí dvou distribučních trafostanic, venkovním vedením na betonových stožárech. Umístění TS: TS č. 253 Rohoznice obec je osazena transformátorem 160 kVA, TS č. 969 Rohoznice-u firmy Helar –trafo 100 kVA. Trafostanice není v majetku obce. TS č. 865 je umístěna v areálu zemědělského družstva. Stávající způsob napájení venkovním vedením 35 kV se bude rozšiřovat v návaznosti na novou výstavbu v obci.

Na území obce Rohoznice je provedena od roku 1994 kompletní kabelizace Českého Telecomu. **Veřejný rozhlas** je proveden bezdrátovou technologií a byl položen v ose podél hlavní komunikace v obci spolu s její rekonstrukcí. **Veřejné osvětlení** (rekonstrukce stávajícího včetně rozvodu do nové lokality za hřištěm) se řeší etapovitě, první etapa proběhla v roce 2014, další pokračuje v roce 2015 a třetí bude realizována v roce 2016 (blíže viz kapitola B.2 Cíle, opatření, aktivity).

Rozvod plynu je rovněž proveden v celém katastru obce. Obec je od roku 1998 připojena na dálkový rozvod plynu STL D 63 plynovodní přípojkou na konci obce Dolany o provozním tlaku 300 kPa. Vybudovaná plynárenská zařízení jsou dostatečně dimenzována. Velká část objektů je v současné době vytápěna pomocí spotřebičů na zemní plyn, který je rozveden po obci. Ohřev teplé vody je prováděn pomocí elektrických či kombinovaných zásobníků.

Dopravní infrastruktura

Obec Rohoznice je poměrně dobře napojena na **dopravní síť**. Obec leží na křižovatce komunikací III. třídy. Dopravně největší význam má silnice III/3238 Lázně Bohdaneč - Kříčeň - Rohoznice - Osice. Komunikace III/32311 je spojnicí Rohoznice a Dolan, kde dále navazuje na III/3239, která protíná silnici II/333 Lázně Bohdaneč - Hradec Králové. Tyto komunikace jsou v majetku Pardubického kraje, který zajišťuje pravidelnou údržbu a opravy v mezích finančních možností. Ostatní navazující komunikace jsou místní a účelové.

Vzdálenost z centra obce k nájezdu na **dálnici D11** Hradec Králové – Praha u Dobřenic je cca 6 km.

Autobusovou dopravu zajišťuje společnost ARRIVA Východní Čechy, a.s. Obcí projíždí ve všední dny 5 spojů směrem do Lázní Bohdaneč v ranních a dopoledních hodinách a 6 spojů odpoledne a navečer, stejně tak i do Hradce Králové. O víkendech jsou to 2 - 3 spoje za den do každého z obou směrů. V obci jsou dvě zastávky s jednou zastřešenou čekárnou (centrum obce, křižovatka). Vzhledem k nedávné změně autobusového dopravce byla zastávka (nyní bez čekárny) přesunuta na nové místo. Toto umístění je však nevyhovující jak z hlediska majetkoprávních vztahů k pozemkům, na kterých se nachází, tak s ohledem na bezpečnost – ze zastávky není dobrý výhled do komunikace. Proto je snahou obce zajistit nové zastávkové místo s krytou čekárnou (blíže viz kapitola B.2 Cíle, opatření, aktivity).

V poslední době vzhledem k nárůstu **intenzity dopravy** v obci vyvstala potřeba řešení zvýšeného nebezpečí pro občany. Na hlavním tahu bude instalován měřič rychlosti.

Území obce leží mimo síť stávajících tratí ČD, **železnice** do obce nikdy nebyla zavedena. Nejbližší napojení na osobní železniční dopravu je zastávka Dobřenice (5 km) nebo Lhota pod Libčany (5,5 km) na

železniční trati č. 020 Velký Osek – Hradec Králové - Choceň.

Místní komunikace a chodníky v obci vykazují různé stupně opotřebení. Jejich stav včetně orientačního pořadí naléhavosti oprav je ze strany obce průběžně sledován. Na základě těchto poznatků jsou místní komunikace postupně opravovány – tyto opravy jsou však samozřejmě vázány na aktuální možnosti obecního rozpočtu (blíže viz kapitola 2.5 Rozvojové aktivity).

Možnost **parkování** v obci je před objektem firmy HOPARD u křižovatky.

Přes katastr obce vedou dvě **cyklotrasy** č. 4275 a č. 4276 (blíže viz kapitola 1.3.3 Infrastruktura a služby cestovního ruchu)

5. Vybavenost obce

Bydlení

Obytná zástavba v posledních 30 letech nezaznamenala velkých změn. V roce 2001 byl počet trvale obydlených bytů v rodinných domech 100 bytových jednotek v 80 RD. Největší rozvoj ve výstavbě rodinných domů se konal v letech 1946 – 1980, tehdy bylo vystavěno 42 domů. Stav obytných budov je vyhovující, o něco horší je stav hospodářských budov ve starší zástavbě.

V majetku obce se nenacházejí objekty k bydlení. Obec bytovou výstavbu nechystá. Pouze podporuje výstavbu nových rodinných domů či rekonstrukce stávajících objektů v soukromém vlastnictví.

Zájem o **sociální bydlení** ze strany místních občanů není evidován.

Na východním okraji obce za hřištěm se nachází nová lokalita 16 rodinných domů vč. nové technické infrastruktury. Všechny pozemky jsou v současné době již v osobním vlastnictví. Domy jsou ve výstavbě. Ve většině případů se jedná o nově přistěhovalé, tedy nové obyvatele obce.

V platném územním plánu je vyčleněno cca 2,67 ha volných ploch určených pro další bytovou výstavbu, zejména v severní a východní části obce. Jedná se především o plochy pro individuální rodinné domy, které budou navazovat na stávající zastavění, a to jak v architektonickém řešení staveb, tak ve výškové hladině zástavby. Pozemky nejsou v majetku obce.

Školství a vzdělávání

Obec Rohoznice není zřizovatelem **materšské ani základní školy**. Pro místní děti je spádovou školou MŠ Dolany, ZŠ Osice či ZŠ Lázně Bohdaneč.

Z hlediska **středního a vysokého školství** je spádovost jasně daná snadnou dostupností a širší nabídky oborů – děti nejčastěji dojíždějí do Pardubic nebo Hradce Králové.

Zdravotnictví a sociální péče

V obci se nenacházejí žádná **zdravotnická zařízení**, ani do obce lékař nedojíždí. Občané využívají především ordinace praktického lékaře v Lázních Bohdanči. Další lékařská péče je pak dostupná nejbližší v Pardubicích či Hradci Králové, kde sídlí nemocnice, polikliniky i řada jiných ordinací s různou

specializací. Zdravotnická záchranná služba přijíždí ze stanoviště v Pardubicích; legislativně stanovená doba dojezdu max. 20 min. je splněna.

V obci se nenachází rovněž žádné zařízení **sociální péče**. Péči o seniory a zdravotně znevýhodněné je zde zajišťována především rodinnými příslušníky. Existuje ale také možnost využít služeb organizací zaměřených na poskytování osobní asistence a pečovatelské služby v domácím prostředí klienta. Sociální služby jsou provozovány terénní pečovatelskou službou a jsou prozatím dostatečné, ale vzhledem k trendu stárnutí populace je stále prioritní zlepšování sociální sítě. Co se týká pobytových zařízení či jiných sociálních služeb jsou spádovým městem opět Pardubice.

Obec spravuje **hřbitov**, který se nalézá na jih od obce, na vyvýšeném místě, při komunikaci Rohoznice – Kříčeň. Jeho technický stav je poměrně dobrý.

Kultura, sport a tělovýchova

V obci není k dispozici žádné kulturní zařízení, pouze místní **knihovna**. Ta sídlí v budově obecního úřadu, je v provozu pravidelně jednu hodinu jeden den v týdnu. Knižní fond je průběžně obměňován a doplňován a její návštěvníci zde mohou využít také veřejný internet. Samotný **objekt OÚ** prochází postupnou rekonstrukcí. V roce 2014 proběhla výměna oken, vchodových dveří a vrat a nyní je v plánu výměna střešních oken a oprava fasády.

Pro pořádání **společenských a kulturních akcí** místních občanů disponuje obec nově zrekonstruovaným objektem bývalé mateřské školy, kde se nachází vybavený sál s kapacitou cca 80 lidí a nové sociální zařízení. Budoucím záměrem je vytvořit výhledově z tohoto zařízení multifunkční komunitní centrum pro volnočasové a vzdělávací aktivity (blíže viz kapitola B.2 Cíle, opatření, aktivity).

Pro sportovní a volnočasové aktivity v obci je k dispozici **sportovní areál** v jižní části obce. Ten zahrnuje fotbalové hřiště se sociálním zázemím, šatnami a občerstvením (příležitostně využívaný „klub“ pro členy TJ), a také dětské hřiště. Šatny se sociálním zařízením a dětské hřiště byly vybudovány v roce 2002. Herní prvky zde jsou v poměrně dobrém stavu, obec provádí jen jejich běžnou údržbu. Fotbalové hřiště má pronajaté TJ Sokol Rohoznice od obce. V rámci dobré spolupráce obec hradí energie a rozsáhlé opravy, TJ pak běžnou údržbu, drobné práce včetně péče o trávník, a to většinou prostřednictvím dobrovolné svépomoci jejích členů. Dále se zde nachází asfaltová víceúčelová plocha. Ta je ve velice špatném technickém stavu a je nezbytná její rekonstrukce, nejlépe přebudování na multifunkční hřiště s umělým povrchem a mantinely pro běžné míčové hry (blíže viz kapitola B.2 Cíle, opatření, aktivity).

V obci jsou sportovní a volnočasové aktivity značně rozšířeny, a tak stávající sportoviště nestačí. V návrhové části jsou definovány další plochy pro sport a odpočinek.

Jako **odpočinková zóna** slouží veřejně přístupná ozeleněná plocha s lavičkami u objektu bývalé mateřské školy, která byla vybudována v roce 2003. Obec také vysadila lipovou alej při komunikaci směrem ke hřbitovu.

6. Životní prostředí

Krajina a příroda

Obec se nachází v nadmořské výšce 230 – 267 m n.m. Dle **geomorfologického členění** je jižní okraj území součástí Pardubického úvalu, severozápadně přechází do Bělské pahorkatiny. V celém zájmovém

území se vyskytují druhohorní a čtvrtohorní útvary. Druhohorní jsou zastoupeny křídovými turonskými slíny, čtvrtohorní útvary sprašemi, stěrkopískovými překryvy a nevápnitými nivními uloženinami. Slíny vystupují na povrch na svažitéch polohách, na převážné části území jsou však překryty sprašovými překryvy. V údolních polohách drobných vodotečí se vyskytují nevápnité nivní uloženiny.

Řešené území náleží z hlediska **klimatologie** do oblasti charakterizované jako teplá, mírně suchá, s mírnou zimou. Průměr ročních teplot je 8,5 °C, roční úhrn srážek činí 610 mm. Roční průběh teplot a srážek je podobný, s minimem v únoru a maximem v červenci. Délka vegetačního období je 168 dnů.

V závislosti na klimatu, geologickém podloží a výšce hladiny podzemní vody vznikly různé **půdní typy**. Na podloží slínu vznikly slínovatky minerálně bohaté, jílovitohlinité, velmi málo propustné s velkou absorpční kapacitou s nepříznivým vodním režimem. Na sprašových překryvech vznikly hnědé půdy lehčího rázu, propustné chudší, hlinitopísčité až písčité. Jedná se o litogotrofní až mezotrofní hnědé půdy. Okrajově jsou zastoupeny naplavené půdy v blízkosti vodotečí a půdy glejové se stagnující vodou.

Celé zájmové území spadá do povodí řeky Labe. Místní **hydrogeologická síť** je tvořena menšími potoky (Klechtávecký potok) a melioračními kanály. Tyto vodoteče jsou postupně vyústěny do soustavy rybníků, nacházejících se v rovinatém území v okolí Lázní Bohdanče. Na horním toku Klechtáveckého potoka, v lese nad Rohoznicí je Klechtávecký rybník. Vlastní rybník má vodní plochu 1,5 ha. Výška normální hladiny je udržována 0,8 m pod korunou hráze. Maximální retenční objem tedy činí 12 000 m³. Před areálem ZD se nachází požární nádrž, která v současné době již neslouží svému účelu.

Celý region, jehož součástí je i území obce Rohoznice, náleží do provincie středoevropských listnatých lesů. Jako nejnižší individuální **biogeografická** jednotka je sosiekoregoin (Polabská tabule). Jde o skupinu nízko položených, klimaticky nejteplejších sníženin. Má ráz akumulací roviny s rozsáhlými údolními nivami a plošinami říčních teras. Okraj má podobu ploché pahorkatiny.

Na katastrálním území obce se nenacházejí žádná velkoplošná ani maloplošná chráněná území, pouze **významný krajinný prvek** – lesní porost „Na Víně“. Jedná se o teplomilnou doubravu s výskytem vzácných druhů rostlin. Roste zde např. lopuch hajní, bukvice lékařská, zvonek broskvolistý, hadí mord nízký, violka divutvárná a jiné. Lokalita má celkovou rozlohu cca 20 ha.

V řešeném území jsou vymezeny prvky nadregionálního i regionálního **systemu ekologické stability (ÚSES)**:

- nadregionální biokoridor „Žehuňská obora – Bohdaněč“
- regionální biokoridor „Lhotáček – Roudnice“
- regionální biocentrum „Rohoznice“
- lokální biocentra: „Ohradecký“, „Na Víně“ a „Za drahami“

Obec je chráněna dvěma pásy **izolační zeleně** z r. 2008 a 2014 (pásy stromové vegetace), které slouží jednak jako protihluková stěna a jednak zamezují pohybu zvěře ve vztahu k dálnici, která prochází územím v těsné blízkosti obce.

Platný územní plán navrhuje realizaci opatření pro **zvýšení retence území** a to zejména:

- revitalizace vodních toků a ploch:
- v blízkosti vodních toků zachovat co největší podíl nezpevněných ploch, a odvodnění území navrhovat tak aby se výrazně neměnily odtokové poměry
- podél vodních toků v území zachovat dle místních podmínek volně přístupný zatravněný pruh v minimální šířce 6 m od břehové čáry, z důvodů údržby a čištění.

Z hlediska „**povodňové bezpečnosti**“ v obci má zásadní význam zachování současného retenčního

objemu na Klechtáveckém rybníku a dále se doporučuje respektovat návrhy opatření, která vyplývají ze zpracované studie „Vyhodnocení povodňového nebezpečí v k.ú. Rohoznice“ a platného Povodňového plánu.

Účinky **eroze** rozsáhlých nečleněných a intenzivně využívaných zemědělských ploch budou snižovány rozčleněním těchto ploch pomocí liniové zeleně v podobě pásů dřevin podél účelových komunikací a vodotečí – platný ÚP zahrnuje návrh biokoridorů, biocenter, obnovu polních cest s doprovodnou liniovou zelení a také využití agrotechnických a organizačních opatření, která u rizikových ploch zkrátí období bez souvislého rostlinného krytu.

Řešené území také skýtá do budoucna možnost k využití obnovitelných zdrojů energie v podobě tvorby biomasy. V současné době je všude kladen důraz také na likvidaci starých ekologických zátěží, likvidaci odpadních vod a čištění vodních ploch. V rámci partnerství je potřeba rozšířit spolupráci s neziskovými organizacemi a zájmovými sdruženími na území celého mikroregionu vzhledem ke společnému postupu při obnově a péči o krajinu a okolní životní prostředí. Důraz musí být kladen také na rozšířenou ekologickou výchovu mladé generace.

Ochrana ovzduší a vod

Velkými a zároveň stálými **zdroji emisí** jsou především podniky veřejného zásobování energií a teplem a průmyslové zóny na území měst Pardubice a Hradec Králové. Nejbližší území obce jsou jedním z hlavních znečišťovatelů ovzduší v podobě oxidu siřičitého a oxidu dusíku elektrárna v Opatovicích nad Labem a to i přes odsíření, které bylo v minulých letech na elektrárně vybudováno. Dalšími významnými zdroji emisí (tuhé znečišťující látky a oxid uhelnatý) v obci jsou narůstající doprava a lokální topeniště. Kvalita ovzduší je odpovídající lokalitě v rámci širších územních vztahů.

V rámci výměny ekologických způsobů vytápění obec informuje občany o dotačních možnostech na pořízení nového kotle v rámci „kotlíkových dotací“ z Operačního programu životní prostředí.

V současné době je kladen důraz na **likvidaci starých ekologických zátěží, likvidaci odpadních vod a čištění vodních ploch**. Stav kanalizačního systému v obci není dořešen (blíže viz kapitola Technická infrastruktura). Kvalita vody v soukromých studních je různá od vody užitkové až po vodu pitnou. Voda dodávaná vodárnami (VAK) je nezávadná a kvalitní, vhodná i pro udržování pitného režimu.

Odpadové hospodářství a nakládání s odpady

Odpadové hospodářství je jednou z mnoha problematik, které v současné době většina obcí a měst řeší v samostatné působnosti. Jedná se hlavně o povinnosti obcí a měst jako původců odpadů a také povinnosti při zajištění nakládání s odpady, zajištění jeho financování a mnohé další. Obce jsou nositelem odpadů od svých občanů. Mají tedy povinnosti při zajištění svozu odpadů, zajištění sběrných míst pro odkládání odpadů, zajištění veškerých nádob na odpad (i tříděný), zajištění dalšího nakládání s odpadem apod.

Obce Rohoznice má velice dobře vyřešený **systém separace a likvidace komunálního odpadu**, který je v souladu s Programem odpadového hospodářství Pardubického kraje. Nakládání s komunálním odpadem řeší podrobně Obecně závazná vyhláška obce Rohoznice č. 1/2015, o stanovení systému shromažďování, sběru, přepravy, třídění, využívání a odstraňování komunálních odpadů a nakládání se stavebním odpadem na území obce Rohoznice.

Tříděný odpad je shromažďován do zvláštních **sběrných nádob a sběrných pytlů**.

Zvláštní sběrné nádoby jsou umístěny na těchto **stanovištích**:

- 3 kontejnery na bílé a 3 na barevné sklo – u prodejny potravin HRUŠKA, na křižovatce poblíž autobusové čekárny a před Agrodružstvem KLAS,
- kontejner na biologický odpad rostlinného původu je umístěn střídavě na křižovatce na panelové ploše nebo u Agrodružstva KLAS na panelové ploše.

Barevné pytle na třídění papíru, plastů a PET lahví, nápojových kartonů a kovů pro třídění v domácnostech jsou k dispozici na obecním úřadě na vyžádání zdarma (obec hradí za občany poskytovateli za každý pytel 5 Kč). Pytle jsou odváženy od nemovitostí vždy poslední středu v měsíci. Sběrné pytle je možné odkládat na místech, kde jsou umístovány typizované sběrné nádoby (popelnice) na směsný komunální odpad. Stanoviště sběrných nádob na tento druh odpadu jsou individuální nebo společná pro více uživatelů.

Zvláštní sběrné nádoby a sběrné pytle jsou **barevně odlišeny a označeny příslušnými nápisy**:

- a) biologické odpady rostlinného původu - kontejnery označené Agrodružstvem KLAS barvy zelené,
- b) papír - pytle barva modrá,
- c) plasty a PET lahve - pytle barva žlutá,
- d) sklo - kontejnery bílé sklo barva bílá, směsné sklo barva zelená,
- e) nápojové kartony - pytle barva oranžová,
- f) kovy - pytle barva černá,
- g) elektroodpad – kontejner.

Sběr a svoz nebezpečných složek komunálního odpadu a objemného odpadu je zajišťován minimálně dvakrát ročně jejich odebíráním na předem vyhlášených přechodných stanovištích přímo do zvláštních sběrných nádob k tomuto sběru určených. Informace o sběru jsou zveřejňovány na úřední desce obecního úřadu, výlepových plochách, na webových stránkách obce a v místním rozhlase.

Obec má pro tyto účely uzavřeny **smlouvy** s firmami:

- SOP a.s., Přelouč – pravidelný svoz směsného komunálního odpadu (popelnice – 1x týdně a směsný kontejner u hřbitova) a velkoobjemového a nebezpečného odpadu (2x ročně)
- FLOR s.r.o., Sezemice – pravidelný svoz separovaného odpadu (pytle – 1x za měsíc a kontejnery na tříděný odpad – cca 4x ročně po naplnění)
- Agrodružstvo KLAS Křiččeň – svoz a likvidace bioodpadu (1x týdně odvoz do kompostárny v Dolanech)
- Elektrowin a.s., Praha – odvoz elektroodpadu na vyžádání po naplnění kontejneru

7. Správa obce

Obecní úřad a kompetence obce

Obec Rohoznice spravuje svůj **správní obvod** na základě a v souladu se zákonem č. 128/2000 Sb., o obcích (obecních zřízeních), ve znění pozdějších předpisů.

Místní zastupitelstvo má 7 členů. Starostka i místostarosta vykonávají svoji funkci jako neuvolnění členové obecního zastupitelstva.

Obec nemá stálé zaměstnance. Účetnictví a správa obecního objektu je zajišťována smluvně na základě DPP. Obě činnosti vykonávají místní občané. V rámci běžné údržby obce, především sekání zelených ploch, zaměstnává místní občany na DPP.

Úřední hodiny jsou OÚ každou středu od 19 do 20 hod. Na obecním úřadě jsou vedle běžné úřední agendy poskytovány některé další služby občanům, jako např.: CzechPoint.

Obec má kvalitně zpracované a fungující **webové stránky**. Další informace jsou zveřejňovány formou hlášení **obecního rozhlasu**.

Hospodaření a majetek obce

V posledních letech (kromě roku 2015) je rozpočet obce sestavován s vyrovnanými příjmy a výdaji, přičemž příjmová stránka této vyrovnanosti dosahuje s využitím přebytku z předchozích let. Při započítání pouze příjmů a výdajů příslušného roku je tedy rozpočet nutno označit jako schodkový.

Rok	Příjmy (v tis. Kč)	Výdaje (v tis. Kč)	Přebytek/Deficit (v tis. Kč)
2012	2 200,60	2 200,60	0
2013	2 121,50	2 121,50	0
2014	2 218,60	2 218,60	0
2015	2 458,28	3 124,28	- 666

V minulosti obec prozíravě a cíleně etapovitě **investovala** do rozsáhlejších investičních celků, jak to bylo především v případě rekonstrukce objektu bývalé MŠ na obecní dům. Běžné opravy, především chodníků a komunikací jsou prováděny pravidelně, aby se předešlo nárazovým velkým investicím. V současné době hospodář tak, že může vytvářet zdroje na případné předfinancování a dofinancování akcí většího rozsahu v budoucnu. Výhledově se jako jedna z dalších možností, jak zvýšit příjmy obecního rozpočtu, jeví podpora přílivu nových obyvatel do obce, tj. jednání se soukromými majiteli pozemků.

Příjmy obce jsou také pravidelně navyšovány díky získávání nenárokových **dotací**. Následující tabulka ukazuje přehled získaných dotací v posledních 10-ti letech. Představitelé obce mají prokazatelně dobré zkušenosti s přípravou a realizací dotačních projektů, je zde tedy předpoklad vhodného čerpání i v následujícím období.

Tabulka 9: Přehled příkladů projektů realizovaných v obci s podporou dotací v letech 2005 - 2015

Rok	Projekt	Dotační zdroj
2005	Projektová dokumentace - ČOV	Dotace Pk
2006	Oprava střešní konstrukce objektu bývalé MŠ	POV Pk
	Zpracování územního plánu	Dotace Pk
2007	Oprava hřbitovního areálu	POV Pk
2008	Projektová dokumentace - kanalizace	Dotace Pk
	Rekonstrukce objektu bývalé MŠ na obecní dům	POV Pk
2009	Odstranění komínových těles v objektu bývalé MŠ	POV Pk

	Oprava stávajících chodníků	POV Pk
	CzechPoint	OPTP
2010	Rekonstrukce objektu bývalé MŠ na obecní dům	POV Pk
2011	Oprava stávajících chodníků	POV Pk
	Provozní výdaje prodejny	POV Pk
2012	Pořízení územního plánu	Dotace Pk
	Provozní výdaje prodejny	POV Pk
2013	Veřejný rozhlas v obci	POV Pk
	Provozní výdaje prodejny	POV Pk
2014	Rekonstrukce veřejného osvětlení I.etapa	POV Pk
	Provozní výdaje prodejny	POV Pk
	Výsadba izolační zeleně II	SFŽP
2015	Rekonstrukce veřejného osvětlení II.etapa	POV Pk
	Provozní výdaje prodejny	POV Pk

Majetek (dlouhodobý hmotný majetek, dlouhodobý nehmotný majetek a finanční majetek) obce je v účetní hodnotě v r. 2014 (k datu 31.12.2014) ve výši 23 786 587,71 Kč.

Významný majetek obce (podrobný přehled majetku definuje inventarizační soupis):

- **finanční** majetek obce, viz. platný schválený aktuální rozpočet

Akcie (Vodovody a kanalizace a.s. Pce)

- **nemovitý** majetek obce

nemovitost - objekt obecního úřadu

nemovitost - objekt obecního domu

nemovitost - objekt prodejny zboží

budova a plochy sportovního areálu, vč. vybavení venkovních ploch

autobusová čekárna

- **ostatní** majetek

technická infrastruktura (veřejné osvětlení, veřejný rozhlas, kanalizace dešťová)

místní komunikace a chodníky

obecní pozemky

drobné architektonické památky (památník, křížek, zvonička)

obecní mobiliář pro návštěvníky (stojan s mapou, sezení)

technika na údržbu veřejné zeleně a veřejných prostranství (malotraktor)

vybavení SDH (stříkačka za traktor PMS12)

Provoz a údržba obecního majetku je hrazena z obecního rozpočtu. Obec se snaží předcházet znehodnocováním majetku plánovanou pravidelnou údržbou. Obecní majetek využívá pro potřeby místních občanů či pronajímá.

Bezpečnost

Z hlediska **bezpečnosti** je obec ve srovnání s celorepublikovým průměrem na velice dobré úrovni. V posledním roce byly na území obce spáchány celkem 3 trestné činy, spojeny převážně s drobnými přestupky.

Dobře funguje spolupráce s Policí ČR, služebnou Lázně Bohdaneč. Doba dojezdu do centrální části obce u hasičské záchranné služby i Policie ČR nepřekračuje 12 minut.

K **varování obyvatelstva** před nebezpečím je určen rozhlas a siréna, které jsou součástí varovného informačního systému obyvatel.

Vnější vztahy a vazby

Rohoznice je součástí **Regionálního svazku obcí Bohdanečsko**, který byl založen v roce 2000 s cílem podporovat rozvoj obcí sdružených v okolí přirozeného centra - Lázní Bohdanče - jediného lázeňského místa v Pardubickém kraji. Jeho členy je nyní 24 obcí.

Svazek je zároveň členem **Místní akční skupiny (MAS) Bohdanečsko**. Ta se rozprostírá v úrodné Polabské nížině v severozápadním cípu Pardubického kraje. Na jejím území se nachází 26 obcí s téměř 12,5 tis. obyvateli. Sídlem MAS je město Lázně Bohdaneč. MAS Bohdanečsko byla založena v roce 2012 za účelem spolupráce při rozvoji regionu. Členská základna je tvořena zástupci obcí (příp. svazku obcí), podnikatelskými subjekty a neziskovými organizacemi. V roce 2014 měla MAS 21 členů.

Mezi hlavní cíle MAS patří: zvýšení kvality života na venkově, podpora zaměstnanosti, posílení ekonomiky v regionu, podpora místní produkce, ochrana přírody a kulturního dědictví a podpora rozvoje cestovního ruchu. MAS Bohdanečsko je zapsaným spolkem, který pracuje na principu metody LEADER. Smyslem této metody je zapojit do spolurozhodování o rozvoji regionu různé subjekty působící v daném území. To je výhodné např. s ohledem na rozhodování o využití evropských dotací, které probíhá na té nejnižší úrovni, tedy přímo v regionu. Ti, kteří rozhodují o tom, který projekt bude realizován, přesně znají místní podmínky a návaznosti projektu na okolí. Od roku 2012 MAS realizovala nebo realizuje tyto projekty: Rozvoj MAS Bohdanečsko, Kraj Pernštejnů regionální produkt a Tvorba SCLLD (Komunitně vedená strategie rozvoje území).

Dosud nenavázal partnerství s žádnou obcí ani regionem v ČR ani v zahraničí.

A.2 Východiska pro návrhovou část

SWOT analýza

Silné stránky

- vhodná poloha vůči městům Lázně Bohdaneč a následně Pardubice, Hradec králové, Chlumec nad Cidlinou, Přelouč
- stabilní počet obyvatel
- obec nabízí klidné bydlení v dosahu městských služeb - potenciál přílivu mladých rodin
- dobrá dostupnost spádových měst (dojíždění za službami, vzděláním či prací)
- společenský život obce, zapojení TJ Sokol a občanů
- obecní dům - zázemí pro pořádání akcí
- dobré místo vhodné pro klidné venkovské bydlení
- dostatek volných ploch pro bydlení navrhovaných územním plánem do budoucna
- nově zrekonstruovaný objekt pro pořádání společenských a kulturních akcí
- sportovní areál využitelný pro sportovní a kulturní akce v obci
- dobrá dostupnost komerčních i nekomerčních služeb (školství, zdravotnictví, soc. služby, obchod, kultura, sport aj.) v Lázních Bohdanči, Pardubicích či Hradci Králové
- míra nezaměstnanosti v obci na velmi nízké úrovni
- okolí obce disponuje vhodným terénem pro nenáročnou cykloturistiku či hippoturistiku
- vodovod a plynovod zavedeny v celém území obce, VR a VO v převážné části obce
- blízkost nájezdu na dálnici D11 a blízkost železniční trati
- zajištění dopravní obslužnosti pomocí autobusového dopravce
- obec má dobře vyřešený systém třídění a likvidace komunálního odpadu, který je příkladem pro další obce
- ÚPD definuje dostatečný potenciál pro regeneraci okolní krajiny
- regenerované lokality v okolí lesních pozemků mají potenciál se stát místy pro aktivní odpočinek
- fungující správa obce, kvalitní webové stránky
- dobré hospodaření obce a vytváření zdrojů na budoucí předfinancování a dofinancování projektů většího rozsahu
- velké zkušenosti s administrací projektů podpořených z dotačních zdrojů, reálná šance uspět v nadcházejícím programovém období
- členství v RSO Bohdanečsko a MAS Bohdanečsko - efektivnější výkon veřejné správy
- bezpečnost v obci, fungující spolupráce s PČR

Slabé stránky

- omezená dopravní dostupnost veřejnou dopravou
- nutnost individuální vyjíždky za službami, vzděláním či prací
- nedostatečné další sportovní víceúčelové plochy a jejich vybavení
- nedostatečná technika na údržbu sportovních ploch
- minimum podnikatelských subjektů
- nulová nabídka komerčních služeb
- absence doprovodných služeb v cestovním ruchu (občerstvení, stravování)
- nedostatek atraktivit, kulturních památek, infrastruktury cestovního ruchu
- není definitivně vyřešen kanalizační systém obce
- místní komunikace a chodníky vyžadují značnou finanční náročnost v rámci průběžné údržby
- krajina využívaná převážně k zemědělským účelům (mimo severozápadní část)

- malé procento realizovaných prvků z ÚSES
- narůstající potřeby občanů v oblasti sociálních služeb, které mohou vést k nárůstu nákladů nezbytných k jejich zajištění a zátěži rozpočtu obce do budoucna

Příležitosti

- rozvoj zástavby RD v případě prodeje pozemků místními občany
- další zkvalitnění systému separace odpadů - snížení finančních nákladů
- rozvoj služeb obce - vytváření nových aktivit a služeb pro občany v obecním objektu, vč. cílené podpory místních podnikatelů
- zkvalitnění životního prostředí - výsadba biokoridorů a solitérní zeleně, regenerace lokalit definovaných v ÚSES
- efektivní využití dotačních titulů programovacího období 2014-2020 - snížení nákladů z obecních zdrojů
- členství v RSO Bohdanečsko a MAS Bohdanečsko - zvýšená možnost čerpání dotačních zdrojů a realizace více aktivit

Hrozby

- nárůst poplatků za likvidaci odpadů - v případě neprohlubování systému důsledné separace
- narůstající potřeby občanů v oblasti sociálních služeb - zvyšování spolufinancovaných nákladů obce
- upadající zájem občanů o veřejný život
- nárůst byrokratických a legislativních překážek pro efektivní výkon správy obce

B. NÁVRHOVÁ ČÁST

B.1 Strategická vize

Strategická vize

Obec Rohoznice je příjemným místem pro klidný život na venkově i pro návštěvu při zachování přírodních a kulturních hodnot. Je to místo, kde chceme být doma a do kterého se budeme rádi vracet, a také místo, kam se budou rádi vracet jeho návštěvníci.

Hlavní podněty pro rozvoj území obce vycházejí z potřeby zajištění podmínek pro trvale udržitelný rozvoj. Jde přitom zejména o uspokojení základních potřeb obyvatel, tedy nabídky práce, přiměřeného výdělku, bydlení, nezbytné technické infrastruktury a občanské vybavenosti a v neposlední řadě i trávení volného času. Základní potřebou na venkově je rovněž omezit vysokou vyjíždku za prací do měst.

Vazba na strategické dokumenty

Zpracovaný Program rozvoje obce Rohoznice úzce navazuje na tyto již zpracované strategické dokumenty na všech úrovních zainteresovaných subjektů.

Dokumenty s úzkou regionální územní vazbou:








- Program rozvoje Pardubického kraje pro období 2012-2016, vč. Plánu odpadového hospodářství a dalších dílčích akčních plánů
- Program rozvoje CR turistického regionu Východní Čechy
- Studie využití území pro cykloturistiku na území Pardubického kraje
- ITI metropolitní oblasti Pardubice-Hradec Králové
- Strategie území správního obvodu ORP Pardubice na období 2014 - 2023
- Strategie komunitně vedeného místního rozvoje MAS Bohdanečsko pro programové období 2014 - 2020
- Strategie rozvoje Regionálního svazku obcí Bohdanečsko
- Program obnovy venkova obce Rohoznice (2015-2020)
- Územní plán obce Rohoznice (2014)

Dokumenty s celorepublikovou a evropskou územní vazbou:

- Strategie regionálního rozvoje ČR 2014-2020
- Koncepce podpory malých a středních podnikatelů 2014-2020
- Státní program ochrany přírody a krajiny ČR 2009-2020
- Státní politika životního prostředí ČR 2012-2020
- Koncepce památkové péče v ČR 2011-2016
- Aktualizace Státní kulturní politiky na léta 2013-2014 s výhledem na roky 2015-2020
- Strategie celoživotního učení ČR 2007-2015
- Koncepce bydlení České republiky do roku 2020
- Koncepce státní politiky cestovního ruchu v ČR 2014 - 2020, aj.

B.2 Cíle, opatření a aktivity



Cíl: „Vybavenost a služby v obci“

Opatření: „Podpora rezidenčního bydlení v obci“	Od - do	Odpovědnost	Náklady (tis. Kč)	Zdroj financování
 „Kanalizační systém v obci Rohoznice“ Řešení odkanalizování celé obce dle nejvhodnějšího technického řešení v souladu s požizovací a užitnou hodnotou	2017 -	řídící skupina	24000	Vlastní + externí
 „Rekonstrukce autobusové zastávky“ Osazení celoskleněné konstrukce zastávky, případně změna umístění zastávky s ohledem na zajištění větší bezpečnosti.	2015 -	řídící skupina	200	Vlastní + externí
 „Oprava objektu obecního úřadu“ Nutné dokončit výměnu oken, zateplení a nová fasáda „od Nálevků“.	2015 -	řídící skupina	300	Vlastní + externí
 „Oprava místních komunikací, chodníků a ostatních veřej. ploch“ Dílčí průběžné opravy místních komunikací a chodníků, které jsou již značně opotřebené a špatně slouží svému účelu.	2015 -	řídící skupina	3000	Vlastní + externí
 „Péče o veřejnou zeleň a čistotu v obci“ Obnova stávající a pořízení nové techniky na údržbu zeleně na veřejných prostranstvích v obci, pořízení stroje na údržbu travnaté plochy fotbalového hřiště. Regenerace stávající a nová výsadba solitérní či krajinné zeleně dle ÚSES. Výsadba vánočního obecního stromu. Úprava ploch veřejné zeleně.	2015 -	řídící skupina	3600	Vlastní + externí
 „Rekonstrukce veřejného osvětlení“ Dokončení rekonstrukce příp. rozšíření veřejného rozhlasu a veřejného osvětlení ve zbývajících částech obce.	2015 -	řídící skupina	800	Vlastní + externí
Opatření: „Podpora společenského života v obci“	Od - do	Odpovědnost	Náklady (tis. Kč)	Zdroj financování
 „Multifunkční komunitní centrum“ Další etapa rekonstrukce objektu bývalé mateřské školy, kde se nachází vybavený sál a nové sociální zařízení. Ten bude navazovat na víceúčelový sportovní areál a bude sloužit pro pořádání společenských a kulturních akcí a pro volnočasové a vzdělávací aktivity a setkávání místních občanů (zájmové kroužky, přednášky, kurzy, veřejný internet apod.).	2015 -	řídící skupina	800	Vlastní + externí

Cíl: „Podnikání, vzdělávání, zaměstnanost“

Opatření: „Podpora podnikání“	Od - do	Odpovědnost	Náklady (tis. Kč)	Zdroj financování
Opatření: „Podpora školství a vzdělávání“	Od - do	Odpovědnost	Náklady (tis. Kč)	Zdroj financování
Opatření: „Podpora zaměstnanosti“	Od - do	Odpovědnost	Náklady (tis. Kč)	Zdroj financování

Cíl: „Cestovní ruch a volnočasové aktivity“

Opatření: „Rozvoj turistického ruchu“	Od - do	Odpovědnost	Náklady (tis. Kč)	Zdroj financování
 „Rozvoj infrastruktury cestovního ruchu“ Údržba stávajícího a pořízení nového mobiliáře cyklotrasy vedoucí přes území obce.	2015 -	řídící skupina	100	Vlastní + externí
Opatření: „Podpora volnočasových aktivit“	Od - do	Odpovědnost	Náklady (tis. Kč)	Zdroj financování
 „Víceúčelové sportovní hřiště“	2016 -	Řídící skupina	3000	Vlastní + externí

Vybudování multifunkčního sportoviště rekonstrukcí stávající asfaltové plochy vedle fotbalového hřiště, která je aktuálně ve špatném stavu.

B.3 Podpora realizace programu

V rámci předchozích částí tohoto dokumentu byly vedle obecného směru rozvoje obce stanoveny i konkrétní aktivity směřující k naplnění požadovaných cílů. Pro úspěšnou implementaci zpracovaného programu rozvoje obce je však neméně zapotřebí ujasnit, jakým způsobem bude probíhat samotná realizace navrhovaných záměrů. V rámci úspěšného dosažení všech zamýšlených cílů je nutné zapojit všechny aktéry rozvoje obce (soukromý sektor, neziskový sektor, veřejnost atp.).

Personální zajištění realizace programu rozvoje obce

Prvním krokem směrem k uskutečnění zvolených cílů a priorit je stanovit subjekty a osoby odpovědné nejen za řízení realizace, ale i za výkon a kontrolu plnění jednotlivých aktivit. S ohledem na velikost obce není nutné zřizovat nové orgány či instituce. Proto je zvoleno následující implementační schéma:

1/ Řídící skupina

Jméno	Organizace/ firma/ funkce
Alena Smolíková	starostka
Bc. Vlastimil Halbich	místostarosta

Řídící skupina naváže na původní pracovní skupinu, zřízenou pro účely přípravy tohoto strategického dokumentu. Za plnění vize a programových cílů odpovídá starosta. Úkolem řídicí skupiny bude především na základě podkladů od výkonné a kontrolní skupiny usměřňovat realizaci programu rozvoje obce – iniciovat realizaci rozvojových opatření a aktivit, vyhledávání a zajišťování zdrojů jejich financování, projednání podnětů vztahujících se k realizaci opatření a aktivit, schvalování zpráv o realizaci, projednávání změn, aktualizací a revizí dokumentu, delegování jednotlivých činností a pravomocí na odpovědné osoby aj. Zástupci řídicí skupiny se budou scházet dle aktuální potřeby – minimálně jednou do roka (v období přípravy rozpočtu na následující rok). Setkání skupiny bude iniciováno starostou obce, který rovněž zajistí včasné doručení podkladů k jednání všem členům. Informace o konání setkání řídicí skupiny, stejně jako výsledky jednání (zejména schválené znění zpráv o průběhu realizace programu rozvoje obce a aktuální verze tohoto dokumentu) budou zveřejněny na internetových stránkách obce.

2/ Výkonná a kontrolní skupina

Jméno	Funkce
Alena Smolíková	starostka
Bc. Vlastimil Halbich	místostarosta
Karel Špatenka	zastupitel, předseda kontrolního výboru
Eva Sůrová	zastupitelka
František Šafařík	zastupitel

Věra Pokorná	zastupitelka
Bohuslava Štumrová	zastupitelka, předsedkyně finančního výboru

Plnění aktivit v rámci jednotlivých opatření a dílčí úkoly spojené s plánováním projektů zajistí pracovníci obecního úřadu. Tato – výkonná – skupina bude zabezpečovat veškeré činnosti potřebné ke zdárné realizaci programu rozvoje obce – zejména činnosti zaměřené na podporu fungování řídicí skupiny (svolávání, příprava podkladů aj.), evidence podnětů vztahujících se k jeho doplnění či aktualizaci, zveřejňování aktuálních informací a dokumentů na webových stránkách obce a v neposlední řadě činnosti spojené s realizací jednotlivých rozvojových aktivit. Činnost výkonné skupiny bude průběžně sledována kontrolním výborem v rámci jeho běžných schůzek. Podklady pro jednání kontrolního výboru ve věcech realizace tohoto programu rozvoje zajistí starosta obce.

Monitorování průběhu realizace programu rozvoje obce

Pro optimální plnění rozvojových cílů je nezbytné pozorně sledovat dílčí dosažené úspěchy – průběžně hodnotit naplňování rozvojových aktivit a plnění indikátorů. Základním nástrojem monitoringu je zpráva o průběhu realizace programu obce, která bude zpracována jednou ročně v návaznosti na sestavení ročního rozpočtu obce a projednána výkonnou a kontrolní i řídicí skupinou. Součástí této zprávy bude přehled o aktivitách realizovaných v minulém roce, přehled o plnění indikátorů, zdůvodnění odchylek od plánovaného průběhu realizace a případné návrhy změn samotného dokumentu. V roce 2020 bude navíc vypracováno komplexní průběžné zhodnocení programu rozvoje obce, které bude základním zdrojem informací pro návazný strategický rozvojový dokument.

Aktualizace programu rozvoje obce

Program rozvoje obce bude průběžně revidován, případně aktualizován v návaznosti na průběh realizace jeho dílčích částí. Podnětem k aktualizaci programu může být závažná změna vnějších podmínek, naplnění jeho části, či potřeba stanovení nových cílů (neměla by však být vyvolána změnou politické reprezentace obce). Aktualizace celého dokumentu proběhne nejpozději v roce 2020 formou zpracování návazného dokumentu. Změny programu rozvoje obce budou prováděny přímo do dokumentu. Výsledkem bude dokument s označením data, ke kterému se vztahuje. Dokument bude v úvodu obsahovat seznam revizí. Aktualizace programu rozvoje obce a jeho změny budou schváleny zastupitelstvem obce. Aktuální verze dokumentu bude zveřejněna na internetových stránkách obce.

Financování realizace programu rozvoje obce

Základním zdrojem financování rozvojových aktivit je obecní rozpočet. U řady aktivit se předpokládá také možnost spolufinancování z veřejných rozpočtů. Jedná se především o dotace a granty poskytované na národní a krajské úrovni prostřednictvím **ministerstev** (MMR, MZe, MF, MV, MŽP, MŠMT, MK), **státních fondů** (SFDI, SFŽP, SFRB, RRF), **Pardubického kraje** nebo různých **nadací** (Partnerství, Via, ČEZ, Agrofert, Proměny aj.) a dále také dotační zdroje EU, prostřednictvím jednotlivých **operačních programů**:

- **Integrovaný regionální operační program (IROP)** – zvýšení konkurenceschopnosti v území, zkvalitnění veřejných služeb v území, posílení institucionální kapacity veřejné správy
- **OP Doprava (OPD)** – infrastruktura pro železniční a jinou udržitelnou dopravu, silniční infrastruktura v síti TEN-T, silniční infrastruktura mimo síť TEN-T
- **OP Podnikání a inovace pro konkurenceschopnost (OPIK)** – rozvoj podnikání a podpora výzkumu, vývoje a inovací, rozvoj infrastruktury a služeb podporujících podnikání ve znalostní ekonomice a internacionalizace podnikání, udržitelné hospodaření s energií a rozvoj inovací v energetice, rozvoj

vysokorychlostních přístupových sítí k internetu a podpora moderních a inovačních a komunikačních technologií.

- **OP Výzkum, vývoj a vzdělávání** (OPVĚV) – posilování kapacit pro kvalitní veřejný výzkum, rozvoj prostředí pro využití výzkumu jako zdroje dlouhodobé konkurenční výhody, rozvoj vysokých škol, rozvoj celoživotního učení a rovného přístupu ke kvalitnímu vzdělání.
- **OP Zaměstnanost** (OPZAM) – podpora zaměstnanosti a adaptivity pracovní síly, sociální začleňování a boj s chudobou, sociální inovace a mezinárodní spolupráce, efektivní veřejná správa.
- **OP Životní prostředí** (OPŽP) – zlepšování kvality vody a snižování rizika povodní, zlepšování kvality ovzduší v sídlech, odpady a materiálové toky, ekologické zátěže a rizika, ochrana a péče o přírodu a krajinu, energetické úspory.
- **Program rozvoje venkova** (PRV) – přispěje ke zlepšení stavu životního prostředí obnovou, zachováním a zlepšením ekosystémů souvisejících se zemědělstvím a lesnictvím a podporou účinného využívání zdrojů v odvětvích zemědělství, potravinářství a lesnictví.

Předpokládané zdroje financování jednotlivých aktivit jsou popsány přímo na kartách aktivit.

Program rozvoje obce a jeho součásti (akční plán, katalog aktivit apod.) **jsou základním stavebním kamenem pro tvorbu finančního plánu, finančního výhledu ale i rozpočtu obce na následující rok. Výkonná a kontrolní složka na základě monitorovací zprávy o průběhu plnění aktivit programu rozvoje obce vypracuje ke konci rozpočtového období návrh rozpočtu na nový rok zahrnující informace o finančních tocích týkajících se aktivit programu rozvoje obce. Výdaje spojené s naplňováním programových cílů budou v rozpočtu označeny.**

Díky výše uvedeným definovaným opatřením obec může efektivně nastavit a postupně realizovat konkrétní aktivity po jednotlivých krocích, které přispějí k udržitelnému rozvoji obce, v širších souvislostech i regionu, a tím nabídne svým občanům zvýšenou kvalitu života, což je jejím hlavním cílem a vizí.