



MINISTERSTVO
PRO MÍSTNÍ
ROZVOJ ČR

OBCEPRO
PROGRAM ROZVOJE OBCE

PROGRAM ROZVOJE OBCE LOUKOV



NA OBDOBÍ LET
2015 - 2022

Tvorba dokumentu Program rozvoje obce byla schválena na zastupitelstvu obce dne 24.6.2015. Odůvodnění je přiloženo v rámci důvodové zprávy.

Úvod

Základním plánovacím dokumentem obce, zakotveným v zákoně č. 128/2000 Sb., o obcích, je program rozvoje obce (PRO).

Vzhledem k tomu, že PRO vychází ze základních strategických a koncepčních dokumentů a plánů obce, lze jej považovat za hlavní nástroj pro efektivní řízení rozvoje obce.

Do procesu tvorby PRO měla politická reprezentace obce snahu zapojit co nejvíce občanů, podnikatelů, zájmových organizací a dalších subjektů působících v obci, kteří tak měli možnost formulovat jasné představy o budoucnosti obce spolu s aktivitami vedoucími k naplnění avizovaných představ.

Na realizaci PRO se podílel tzv. realizační tým v čele se starostou obce Loukov.

Důležitým orgánem v procesu tvorby sehrála participační skupina, jejímž cílem bylo korigovat časový vývoj tvorby PRO, projednávat, připomínkovat a hledat konkrétní možnosti k řešení jednotlivých prioritních okruhů a jejich stanovisek.

Program rozvoje obce se zpracovává na období 2015 - 2022.

Dlouhodobý pohled na rozvoj obce je formulován ve strategické vizi pro období 10 let.

A. ANALYTICKÁ ČÁST

A.1 Charakteristika obce

1. Území

Pramen: ČSÚ

1. Území

Loukov je [obec](#) nedaleko [Bystřice pod Hostýnem](#) ve [Zlínském kraji](#) v [České republice](#). Spolu s dalšími 14 obcemi je součástí [mikroregionu Podhostýnsko](#). Se sousedními [Libosváry](#) tvoří od roku [1976](#) jeden administrativní celek. Katastrální území *Loukov u Bystřice pod Hostýnem* má rozlohu 1222 [ha](#). Katastrální území *Libosváry u Bystřice pod Hostýnem* má rozlohu 248 ha.

Mapa č. 1: Lokalizace obce Loukov, Libosváry

Zdroj: www.mapy.cz

Mapa č. 2.: k. ú. Loukov, k. ú. Libosváry

Zdroj: www.loukov.cz, www.seznam.cz, www.mapy.cz

Mapa č. 3: Katastrální území Loukov

Zdroj: <http://nahliznidokn.cuzk.cz/>

Mapa č. 4: Katastrální území Libosváry u Bystřice pod Hostýnem

Zdroj: <http://nahliznidokn.cuzk.cz/>

Přírodní podmínky

Geologický podklad území je budován třetihorními paleogenními sedimenty flyšového pásma Západních Karpat (magurský flyš). Jedná se o flyšové střídání jílovců zčásti vápnitých a pískovců glaukonitických s převahou složky pelitické. Nejvíce rozšířené pískovce jsou jemnozrné až středně zrnité, vzácně i hrubě zrnité.

Geomorfologie podle geomorfologického členění ČSR (Demek J. a kol.,1987), geomorfologické regionální členění:

Subprovincie	Vnější Západní Karpaty
Oblast	Beskydské podhůří
Celek	Podbeskydská pahorkatina
Podcelek	Kelčská pahorkatina
Okrsek	Vítonická pahorkatina

Půdní poměry/ typy:

Hnědozemě – zahrnují středně těžké půdy, převážně bezskelovité, vyvinutém spraši, sprašové hlíně a na hlinité svahovině. Společným znakem je menší mocnost humusové vrstvy. Půdní reakce je slabě kyselá až neutrální.

Kambizemě – půdy byly vytvořeny zvětráváním pevných hornin. Humusová vrstva je totožná s ornici. Obsahem humusu nedosahují úrovně hnědozemí.

Hydrologické poměry:

Podzemní vody – na celém území jsou prosté podzemní vody vázané na málo mocné vrstvy rozpukaných pískovců flyšových souvrství.

Povrchové vody – zájmovým územím protéká Blazický potok, který tvoří levostranný přítok vodohospodářsky významné řeky Moštěnky. Moštěnka pramení na svazích Kelčského Javorníku ve výšce 865 m n. m. a ústí do řeky Moravy u Kroměříže. Dále pak zájmovým územím protéká pravostranný přítok Blazického potoka - potok Libosvárka, který pramení na úbočí Kelčského Javorníka.

Klimatické poměry – řešené území leží v mírně teplé oblasti a je charakteristické dlouhým, teplým a mírně suchým až suchým létem. Přechodné období je krátké až velmi krátké s mírně teplým až teplým jarem a podzimem. Zima je krátká, mírně teplá a velmi suchá, s krátkým až velmi krátkým trváním sněhové pokrývky.

Sluneční záření a oblačnost – průměrné roční úhrny globálního záření se pohybují kolem hodnoty 3850 MJ. m⁻². Průměrná roční oblačnost (v desetinách pokrytí oblohy) se pohybuje mezi 6,0 – 6,5, přičemž nejvyšší oblačnost pozorujeme v prosinci, nejnižší obvykle v srpnu.

Teplota vzduchu – průměrná teplota vzduchu se pohybuje kolem 7,5°C, přičemž nejchladnějším měsícem je leden, nejteplejším červenec. Průměrná denní maxima teploty vzduchu se v nejteplejším měsíci pohybují kolem hodnoty 23,5°C. Průměrná denní minima teploty vzduchu klesají v nejchladnějším měsíci zimy na -5 až - 5,5°C. V červenci se průměrná denní minima pohybují kolem 12,0°C.

Vlhkost vzduchu – průměrná roční relativní vlhkost vzduchu se pohybuje kolem 77%, přičemž nejvyšších hodnot dosahuje většinou v prosinci, nejnižší v dubnu.

Atmosférické srážky – průměrné roční úhrny srážek se pohybují kolem hodnoty 700 mm, přičemž nejvíce srážek spadne v červnu až červenci, nejméně v lednu až únoru.

Vítr – převažují směry ze severního (severozápadního) kvadrantu.

Tab. č. 1: Rozloha a základní členění k.ú. Loukov a k.ú. Libosváry u Bystřice pod Hostýnem

Celková plocha území obce	1 470,46	ha
Výměra orné půdy	674,65	ha
Výměra chmelnic	0,00	ha

Výměra vinic	0,00	ha
Výměra zahrad	36,90	ha
Výměra ovocných sadů	13,07	ha
Výměra trvalých travních porostů	59,46	ha
Výměra zemědělské půdy	784,08	ha
Výměra lesní půdy	561,80	ha
Výměra vodních ploch	6,79	ha
Výměra zastavěných ploch	19,83	ha
Výměra ostatních ploch	97,96	ha

Zdroj: ČSÚ

Vzdálenosti do spádových sídel:

- Bystřice pod Hostýnem - 6km
- Holešov - 21 km
- Valašské Meziříčí - 22 km
- Přerov - 26 km
- Zlín - 35 km
- Kroměříž - 35 km

Zdroj: www.mapy.cz

Krajina v okolí obce Loukov je využívána převážně zemědělsky /orná půda - 784 ha/, dále pak velkou část zájmové plochy tvoří lesní půdy. Větší část území obce Loukov, především místní části Libosváry, má charakter kulturní intenzivně využívané zemědělské krajiny. Určujícím prvkem rázu této krajiny jsou poměrně rozsáhlé hony orné půdy.

Významné přírodní útvary

Mapa č. 5: Významné přírodní útvary v okolí obce Loukov

Zdroj: www.mapy.cz

Katastrálním územím obce Loukov v místě, kde se nachází železnice, začíná hranice Přírodního parku Hostýnské vrchy. Nejvyšším vrcholem je Kelčský Javorník /865m n. m./.

Oblast je bohatá na historické památky od nejstarších dob (zbytky keltského opida na Hostýně), přes zříceniny středověkých hradů (Křídlo, Šaumburk, Obřany, Chlum, Lukov) až po kulturní památky (především areál na Hostýně - s poutním kostelem, Křížovou cestou architekta Dušana Jurkoviče a dalšími církevními stavbami). Lokálními krajinnými dominantami jsou i některé [památné stromy](#). V lesních porostech se nachází i technické zajímavosti (nádrže na plavení dříví - klauzy, viditelný násep horské úzkokolejky ke svážení dřeva mezi Podhradní Lhotou a Rajnochovicemi). Krajinnými dominantami technického rázu jsou rozhledna na Hostýně (z roku 1898), a v jejím sousedství v minulých letech vybudovaná větrná elektrárna. Novými dominantami (většinou narušujícími krajinný ráz) jsou v současné době věže pro radiokomunikace.

Natura 2000

V jižní části k.ú. Loukov a Příkazy u Osíčka se nachází evropsky významná lokalita - EVL CZ0724429 Hostýnské vrchy, která je navržena pro ochranu přírodních nebo přírodě blízkých lesních i nelesních společenstev a předmětných evropsky významných druhů - čolek karpatský (*Triturus montandoni*) a střevlík hrboletý (*Carabus variolois*). Zároveň je zde vyhlášena Ptačí oblast Hostýnské vrchy. PO Hostýnské vrchy je vyhlášena pro ochranu evropsky významných druhů ptáků jako jsou lejsek malý (*Ficedula parva*) a strakapoud bělohřbetý (*Dendrocopos leucotos*).

Na rozhraní katastru obce Loukov a obce Chvalčov se rozkládá Přírodní památka Pod Kozincem. Přírodní památka Pod Kozincem představuje jednosečné podhorské karpatské louky v západní části Hostýnských vrchů. Zdroj: www.cspop.cz

Mezi obcemi Loukov a Libosváry je památný strom Dub Na Záhonkách /dub letní/. Jako památný strom byl vyhlášen 16. 3. 2000. Výška stromu je asi 18 m a obvod 498 cm. Staří stromu je minimálně 250 let.

Územní systém ekologické stability

Jedná se o soubor vzájemně propojených přirozených či přírodě blízkých ekosystémů. Zásady územního rozvoje Zlínského kraje (ZÚR ZK). Lokální prvky ÚSES jsou řešeny v souladu s Konceptí a strategií ochrany přírody a krajiny Zlínského kraje (2005, tj. sjednocené Okresní generely ÚSES).

Nadregionální ÚSES

Část nadregionální biocentra 101 Kelčský Javorník s nadmístním významem byla vymezena v jihovýchodní části katastru obce Loukov.

Lokální ÚSES

Lokální ÚSES je tvořen biocentry a biokoridory lesního, lučního a i vodního typu.

Typ a název prvku ÚSES - cílový charakter společenstva - cílový stav pozemku

Nadregionální biocentrum - **NRBC Kelčský Javorník** - lesní- PUPFL

Lokální biocentrum - **LBC1 Pod Javorníkem** - lesní- PUPFL

Lokální biocentrum - **LBC2 U Revíru** - lesní- PUPFL

Lokální biocentrum - **LBC3 Na Pohoří** - kombinované- PUPFL, krajinná zeleň (ostatní plocha)

Lokální biocentrum - **LBC4 Remíz** - lesní- PUPFL

Lokální biocentrum - **LBC5 Na Pomezí**- kombinované- PUPFL, krajinná zeleň (ostatní plocha)

Lokální biocentrum - **LBC6 Jochy**- kombinované- PUPFL, krajinná zeleň (ostatní plocha)

Lokální biocentrum - **LBC7 Za Humny**- kombinované- vodní plochy, krajinná zeleň (ostatní plocha)

Pro vodní tok Moštěnka, jež se okrajově dotýká zájmového území, je stanoveno záplavové území pro hladinu Q_{100} .

Historie

Mapa č. 6: Historická mapa 19. Století

Zdroj: www.mapy.cz

Loukov

Poprvé je zmiňován Loukov k roku 1348, kdy jeho část náležela Vavřincovi z Količina. První připomenutí existence znamená, že v místě se rozkládala ves s několika staveními, jejichž obyvatelé žili z výnosu nevelkých polí, zejména však z přítomnosti lesa. Vedle těžby dřeva to byl i sběr lesních plodů a hlavně pastevectví na četných pasekách. Odtud vzešel i název Loukova – pochází patrně od staročeského slova „lúka“ ve smyslu travnatého místa v lese.

Držba Loukova byla až do počátku 16. století značně roztržštěná, měla až trojí vrchnost, což se projevilo existencí jednoho či dvou samostatných dvorů. Např. před rokem 1368 jeden díl náležel Albertovi ze Šternberka, biskupovi ve vzdálené Litomyšli. Roku 1360 se píše Ctibor, Růš a Mikuláš bratři z Loukova, 1374 Ješek Schutz z Loukova, před rokem 1500 nějaké zboží v osadě drželi vladkyové z Křtomile. Část Loukova se před rokem 1447 dostala do držení majitelů bystřického panství; od roku 1532 pak byl jeho nedílnou součástí celý Loukov, a to až do revoluce let 1848/1849, kdy padlo feudální správní zřízení.

V Loukově vzniklo centrum správy duchovní – kostel sv. Václava a fara. O počátcích farnosti, k níž se později připojily Libosváry, Příkazy a Osíčko, se nedochovalo téměř nic. Teprve po zničení kostela za třicetileté války v roce 1620 za nájezdu polských žoldnéřů – lisovčáků, jsme o jeho osudech lépe informováni. Farnost byla hned roku 1625 připojena k sousední Bystřici pod Hostýnem. Obnova kostela i katolické duchovní správy trvala více jak jedno století. Roku 1679 byla u kostela vystavěna věž nákladem bystřického faráře Tobiáše Schwacha, roku 1755 byla v místě zřízena lokalie, která byla povýšena roku 1784 na kuracii. Nová fara byla vystavěna teprve v roce 1843.

Třicetiletá válka postihla obec samotnou. Roku 1674 bylo v Loukově napočteno 54 domů, z toho 10 bylo neobydlených. Svůj podíl na tom měly nejen hrůzy dávno minulé doby, ale i útisk nekatolíků sídlících v obci ze strany vrchnosti. Ti mnohdy opouštěli tajně svá domovská sídla a prchali např. do Pruska, kde svou víru mohli vyznávat svobodněji a veřejně. Všichni však byli stejně těžce postihováni robotním zatížením. Pro Loukov poddanské povinnosti upřesňoval robotní patent ze 7. září 1775. Z 29 uváděných sedláků musel každý robotovat

3 dny potahem a od sv. Jana do sv. Václava každý týden jednou osobou jeden den pěší roboty. Dalších 16 podsedníků mělo stanoveny týdně dva a půl dne pěší roboty, 12 domkařů ročně 26 dní roboty a 21 domkařů ročně 13 dní roboty. Dohromady museli poddaní v Loukově odpracovat za rok na panském 4 524 dnů tažné a 3 121 dnů pěší roboty. Konec všem těmto povinnostem znamenala teprve revoluce z let 1848/1849.

V roce 1861 byla založena školní knihovna, roku 1872 ustaven katolicko – politický spolek, roku 1873 založena první modernější instituce – záložna a v roce 1881 byla postavena trojtřídní škola.

Na přelomu 19. a 20. století žilo v Loukově 761 lidí ve 133 domech. Katastr obce měl rozlohu 1196 ha, z toho na lesy připadalo 522 ha, pole 494 ha, pastviny 90 ha, louky 75 ha a na zahrady 15 ha. Po výstavbě železnice z Bystřice pod Hostýnem do Valašského Meziříčí v letech 1886-1888 se Loukovu dostalo i rychlejšího spojení se světem, když byla u obce roku 1900 zřízena zastávka. I po vzniku samostatné Československé republiky 28. října 1918 zůstával Loukov typickou zemědělskou vsí, jejíž obyvatelstvo ale ze značné části hledalo obživu v blízkých průmyslových centrech.

Politicky věnovalo svou přízeň především lidové straně, která jednoznačně zvítězila ve volbách v roce 1929 i 1935, následována agrárníky s daleko menším počtem hlasů.

Libosváry

Starobylá záhorská obec Libosváry se nachází 5 km východně od Bystřice pod Hostýnem a asi 2 km od obce Loukov. Obcí protéká potok Libosvárka, který pramení ve svazích Kelčského Javorníka. V dávné minulosti obcí procházela Jantarová stezka od Středozemního moře k Baltu.

První písemné zmínky jsou z roku 1146. Roku 1293 přemyslovský levoboček vévoda Mikuláš Opavský prodává Libosváry Zbyslavovi z Bohuslavic. Dále je zmiňován Černín z Libosvár a Jezdoň z Opatovic, který odkázal Libosváry svým dvěma synům. V roce 1495 Zdeněk z Kokor zapsal Libosváry Lukášovi ze Starého města, kterému později patřily i Blazice. Naposledy se tvrz Libosváry zmiňuje roku 1510, kdy byla prodána Mikuláši Tarantovi z Hrádku a na Sovadině.

Tragický byl pro obyvatele Libosvár rok 1796, kdy po velkém požáru obec lehla popelem.

2. Obyvatelstvo

2. Obyvatetvo

Tabulka č. 2: Obyvatelstvo v obci Loukov a Libosváry

Popis	2008	2009	2010	2011	2012	2013
Počet obyvatel	1 000,00	989	997	980	972	980
Počet obyvatel ve věku 0 až 14 let	155,00	157	159	164	168	177
Počet obyvatel ve věku 15-59 muži	349,00	341	339	305	318	310
Počet obyvatel ve věku 15-59 ženy	315,00	307	315	330	299	298
Počet obyvatel ve věku 60-64 muži	25,00	29	29	26	29	30
Počet obyvatel ve věku 60-64 let ženy	29,00	30	28	25	27	26
Počet obyvatel nad 65 let	127,00	125	217	130	131	139
Živě narození celkem	18,00	11	10	15	10	9
Zemřelí celkem	5,00	7	11	12	7	9
Přistěhovalí celkem	18,00	15	19	8	7	23
Vystěhovalí celkem	15,00	30	10	16	18	18
Průměrný věk obyvatel	38,7	38,9	38,9	38,9	39,3	39,3

Zdroj: ČSÚ

Tabulka č. 2 předkládá ucelený pohled na počet obyvatel (celkem/ dle věkových kategorií), dále vypovídá o populačním vývoji a migračním saldu a to od roku 2009 do roku 2013.

Je zřejmé, že dlouhodobě největší zastoupení, co do počtu obyvatel v obci Loukov, mají muži ve věku 15 - 59 let, naopak nejmenší podíl mají ženy ve věku nad 60-64 let.

Celkově nejpočetnější strukturu obyvatelstva v roce 2013 tvořili občané ve věku 15 - 59 let v počtu 67,8%. 18 % zastupují občané ve věku od 15 let a zbytek, občané s věkem nad 65 let tvoří 14,2%.

Dlouhodobě průměrný věk obyvatelstva je 39 let.

V rámci populačního vývoje převahuje přirozený přírůstek nad přirozeným úbytkem obyvatel. Dlouhodobý rozdíl představuje +4 obyvatele.

Migrační saldo nám říká, že pohyb vystěhovalých a přistěhovalých obyvatel je proměnlivý. Přistěhovalých obyvatel bylo více nežli vystěhovalých v letech 2008, 2010 a 2013 v průměru o + 6,3 obyvatel. Naopak v letech 2009, 2011 a 2012 docházelo k úbytku obyvatel v průměru o - 10,6 obyvatel.

Meziroční změna počtu obyvatel v roce 2013 je 8 obyvatel.

Tab. č. 3: Změna počtu obyvatel a věkové poměry v obci Loukov

Počet obyvatel v roce 2013	Změna počtu obyvatel (2001-2011)	0-14 let (%)	65 a více let (%)	Index stáří*	Změna podílu obyvatel (2003-2013)		
					0-14 let	65+ let	
Loukov	980	96,24	18,06%	14,18%	78,53	82,96	95,15
ORP	15 677	103,94	13,63%	18,29%	134,21	111,60	76,49
Okres	106 994	102,06	14,26%	17,87%	125,32	105,89	79,48
Kraj	586 299	102,60	14,42%	17,83%	123,63	106,45	79,20
ČR	10 512 419	98,02	15,01%	17,37%	115,73	101,51	80,25

Zdroj: ČSÚ

*Index stáří je využíván pro srovnání věkové struktury a stárnutí populace. Lze jej definovat jako poměr počtu starých osob (65+) a dětí (0 -14) v obyvatelstvu.

Tabulka předkládá možnost srovnání obce Loukov s ORP Bystřice pod Hostýnem, okresem Kroměříž, Zlínským krajem a ČR v rámci změn počtu obyvatel a věkových poměrů.

Tab. č. 4: Pohyb obyvatel v obci Loukov v roce 2013

Míra porodnosti	Míra úmrtnosti	Přirozený přírůstek v přepočtu na 1000 obyvatel	Míra imigrace	Míra emigrace	Saldo migrace	Meziroční změna počtu obyvatel	
Loukov	9‰	9‰	3‰	23‰	18‰	5‰	8‰
ORP	9‰	9‰	-1‰	18‰	20‰	-2‰	-2‰
Okres	9‰	9‰	-2‰	21‰	22‰	-0‰	-3‰
Kraj	10‰	10‰	-1‰	18‰	19‰	-1‰	-2‰
ČR	10‰	10‰	-0‰	25‰	25‰	-0‰	-0‰

Zdroj: ČSÚ

Tabulka č. 4 mapuje procentuálně pohyb obyvatel v obci Loukov v r. 2013 a zároveň opět předkládá srovnání s jinými územními celky (ORP BpH, okres KM, Zl. kraj a ČR). Míra porodnosti nám udává, že se v roce 2013 narodilo 9 živě narozených na 1000 obyvatel středního stavu. Mortalita neboli míra úmrtnosti nám udává, že ve sledovaném kalendářním roce zemřelo 9 osob připadajících na 1000 obyvatel středního stavu. Migrační saldo představuje rozdíl počtu přistěhovalých imigrantů a vystěhovalých emigrantů. Výsledek nám za sledované období udává rozdíl 5 obyvatel na 1000 obyvatel. Meziroční změna počtu obyvatel představuje 8 obyvatel na 1000 obyvatel.

Graf č. 2: Dlouhodobý vývoj počtu obyvatel obce Loukov od roku 1910

Zdroj: ČSÚ

Graf č. 2 zaznamenává vývoj počtu obyvatelstva v obci Loukov po dekadách od počátku 20. století do počátku 21. století. Počátek 20. století byl co do počtu obyvatel charakterizován vyšším nadprůměrem, přestože tendence poklesu křivky byla v meziválečném a poválečném období klesající. Je patrné, že historického maxima křivka počtu obyvatel dosáhla v 70. letech, pak nastal prudký pokles počtu obyvatelstva, který setrval až do roku 1991. V následujících dekadách dochází k postupnému nárůstu počtu obyvatel.

Graf č. 3: Vývoj počtu obyvatel obce Loukov v letech 2003 - 2013

Zdroj: ČSÚ

Graf č. 3 znázorňuje vývoj počtu obyvatel v obci Loukov od roku 2003 do roku 2013.

Od roku 2003 do roku 2010 je vývojová křivka obyvatelstva vzrůstající, výjimkou byl mírný pokles obyvatelstva v roce 2009. Od roku 2011 do roku 2012 křivka zaznamenala pokles počtu obyvatel. Nadcházející rok už byl stabilizovaný v tendenci mírného nárůstu počtu obyvatel.

Tab. č. 5: [Obyvatelstvo 15-leté a starší podle nejvyššího ukončeného vzdělání v obci Loukov](#)

rok	bez vzdělání	základní a neukončené základní	vyučení a střední odborné bez maturity	úplné střední s maturitou	vysokoškolské	nezjištěné
2001	2	199	358	160	25	11
2011	5	145	338	215	58	22

Zdroj: ČSÚ

Vzdělanostní struktura obyvatel poskytuje údaje z let, kdy probíhalo statistické šetření sčítání lidu, domů a bytů (r. 2001 a 2011). V obci Loukov mělo v obou sledovaných letech největší zastoupení obyvatelstvo, které absolvovalo SOU bez maturity, v r. 2001 to bylo 48%

a v r. 2011 44% obyvatel obce. Úplné střední vzdělání s maturitou dosáhlo v roce 2001 21%

a v r. 2011 28% obyvatelstva. Početnou skupinu obyvatelstva, v rámci dané problematiky, zastávají občané se základním a neukončeným vzděláním. V roce 2001 to bylo 26% obyvatelstva a v roce 2011 19% obyvatelstva. Příbytek byl zaznamenán u občanů

s vysokoškolským vzděláním. V roce 2001 vysokoškolského vzdělání dosáhlo 5% obyvatelstva a v roce 2011 8%.

Sociální situace v obci

Tab. č. 6: [Obyvatelstvo podle národnosti v procentech](#)

Rok	Celkem počet	z toho národnost v procentech (mimo nezjištěné) v %										
		česká	moravská	slezská	slovenská	romská	polská	německá	ruská	ukrajinská	vietnamská	ostatní
2001	921	83,06	15,2	0	0,98	0	0	0	0	0,22	0,11	0,43
2011	980	82,82	16,0	0	1,12	0	0	0,02	0	0,04	0	0

Zdroj: ČSU

Tabulka opět vychází z datové databáze sčítání lidí, domů a bytů v roce 2001 a 2011. Výsledkem je přehled národnostních menšin žijících v obci Loukov a Libosváry v daných letech. Je evidentní, že největší populaci zastává česká národnost. Ostatní zaznamenané menšiny (slovenská, německá, ukrajinská, vietnamská, ostatní) jsou vyjádřeny v minimálních procentuálních ukazatelích.

Mapa č. 7: Sociálně vyloučené lokality dle ORP – výseč mapy ČR

Obec Loukov není identifikována jako sociálně vyloučená lokalita. Tedy není označena jako lokalita, v níž mají integrovaní občané ztížený přístup k institucím a službám, jsou vyloučeni z běžných sociálních sítí a vzdělávacích příležitostí.

SO ORP Bystřice pod Hostýnem se řadí mezi sociálně vyloučené lokality s výskytem 51 - 100 obyvatel. viz. výseč části mapy ČR.

SO ORP Bystřice pod Hostýnem

Počet obyvatel sociálně vyloučených lokalit:

51 - 100 obyvatel

Zdroj: www.nsmas.cz

Spolková, osvětová a informační činnost

V Loukově existuje množství zájmových sdružení a spolků, které se podílejí na utváření a udržitelnosti kulturně - společenského, sportovního a zájmového života v obci.

Stručné představení jednotlivých spolků:

SDH LOUKOV

Členská základna SDH Loukov má celkem 64 členů, z toho 32 mužů, 21 žen a 11 žáků. **Historie** hasičského sboru sahá až do roku 1910. Od té doby si sbor prošel velkým progresem nejen co do počtu členů, ale také v rozmanitosti činnosti.

Mimo své **hlavní poslání**, kterým je zásahová činnost, údržba zásahové techniky a zázemí zbrojnice, školení členů jednotky a účast na hasičských soutěžích se členové místního sboru také podílejí na organizaci tradičních kulturně - společenských akcí, zejména pak oslavy svatého Floriána, pořádání hasičské hodové zábavy a maškarního bálu, vodění medvěda, kácení máje. Dále se hasiči pravidelně angažují v rámci místní brigádnické činnosti.

Zdroj: http://www.loukov.cz/galerie/nggallery/rok-2015/2015_70let

Myslivecké sdružení Podhoří Loukov-Libosváry

Myslivecké sdružení má v současné době **20 členů**.

Honební činnost provádějí na pozemcích pronajatých od honebního společenstva Podhoří Loukov na ploše o výměře 726 ha. Převážná část honitby je polní. Myslivecké sdružení hospodaří se zvěří srnčí, dančí a černou. Z drobné zvěře je to zajíc a zřídka bažant.

Hlavní činností sdružení je honební činnost (organizace honu - 1x ročně, dále účast na honech v okolí). Členové organizují několik zajímavých akcí - Pytlácká noc v Libosvárech, vánoční koncert trubačů v místním kostele, pořádají výstavy trofejní zvěře, účastní se v průvodech či na střelbách. 2x ročně se zapojují do akce „Brontosaurus“ v lokalitách „Remiz“ a „na Gomolovém“.

Oficiální webové stránky: <http://www.mspodhoriloukov.wz.cz/>

Zdroj: <http://mspodhoriloukov.wz.cz/Hon%207.12.2013/>

Kynologický klub Loukov

Kynologický klub Loukov má v současné době 50 členů, z toho je 17 členů evidovaných v MSKS (Moravskoslezský kynologický svaz).

Základní kynologická organizace v Loukově se věnuje výcviku psů od roku 1982.

Hlavní činností spolku je sportovní kynologie - stopa, obrana a poslušnost psů a poradenství v oblasti výcviku a chovu. Zajímavostí je také psí školka, kde majitelé psů mohou své čtyřnohé kamarády vystavit procesu asociace s jinými psi. Dále 4x do roka členové pořádají zkoušky dle MZŘ a NZŘ a závody „Loukovský pohár“ a „Loukovský přebor“. Členové reprezentují klub na závodech v rámci MSKS a ČKS a ukázkách výcviku.

Mezi další činnosti spolku se řadí spolupráce se SRPŠ na akcích pro děti. Ve spolupráci s obcí Loukov pořádají brigády v areálu KK a blízkém okolí. Na jaře se pravidelně zúčastňují akce „Brontosaurus“ zaměřené na úklid odpadků kolem vodních toků, komunikací apod. Každoročně členové také pořádají „Vánoční vycházku se psy“.

Nabízejí pronájem klubovny za účelem pořádání oslav a jiných akcí.

Oficiální webové stránky: <http://kkloukov.cz>

Zdroj: <http://kkloukov.cz/web/fotogalerie/nggallery/fotogalerie/zkousky27062015>

ASPV Loukov občanské sdružení

Tělovýchovný kroužek existoval v obci již před rokem 1980, později byl zaregistrován jako oddíl základní a rekreační tělesné výchovy Loukov. Z počátku byla činnost zaměřena hlavně na cvičení v přírodě. Dnes, po 35 letech činnosti a péle, se členové ASPV Loukov pravidelně účastní okresních, krajských, celorepublikových i mezinárodních soutěží a organizují celou řadu nejrůznějších společenských programů a pohybových aktivit nejen pro děti a mládež. Mezi ty významné a tradiční patří pravidelná cvičení (ženy, rodiče s dětmi, děti 7 -10 let, florbal), okresní a krajské soutěže, karnevaly, mikulášské besídky, dětské dny, atd.

Počet členů a upravit pravidelná cvičení.

Zdroj: <http://www.loukov.cz/rubrika/caspv/>

Zdroj: <http://www.loukov.cz/galerie/nggallery/rok-2013>

Tělovýchovná jednota Loukov

Fotbalový klub byl založen v roce 1959. V současnosti má TJ Loukov celkem 81 členů.

Kategorie: 1 družstvo mužů - hrají okresní přebor

3 družstva žáků - mladší žáci, starší přípravek a mladší přípravek - hrají okresní přebor.

Starší děti, které již nespĺňují věkový limit pro účast v uvedených soutěžích, jsou na hostování v okolních klubech.

Zápasy jednotlivá družstva hrají většinou 1x týdně (od září do června) a trénují 2x týdně. V současnosti v klubu působí 5 trenérů.

Časově nejnáročnější náplní oddílu je údržba rozsáhlého areálu - sečení a opravy areálu a dále pak organizace zápasů a turnajů.

Dále oddíl jednou ročně pořádá sportovní ples a vypomáhá při pořádání obecního plesu.

Oddíl umožňuje využívání celého areálu místním spolkům k pořádání kulturně - společenských, či sportovně orientovaných akcí např. tanečních zábav, kácení máje, dětského dne nebo sportovních aktivit základní školy.

Oficiální webové stránky: <http://tj-loukov.webnode.cz/>

TJ Loukov - Tenisový klub

V současnosti má klub tenistů 36 členů.

Mezi nejatraktivnější činnosti patří organizace pěti tenisových turnajů: Glass Open, Lady Open, Kilukim Open, Loukov Open a Salátová mísa

Dále členové pořádají pravidelné brigády na úklid veřejného prostranství kolem kurtů a dětského hřiště. Nabízejí také pronájem kurtu a jeho zázemí pro pořádání oslav a jiných sportovně společenských akcí.

Zdroj: http://www.loukov.cz/galerie/nggallery/rok-2014/2014_glass_open

Zdroj: <http://www.loukov.cz/rubrika/tenisovy-klub/>

TJ Loukov, oddíl stolního tenisu

Členskou základnu v současnosti tvoří 16 členů, kteří se vždy v pondělí (od září do dubna) scházejí v sále KD za účelem tréninku ve stolním tenise. Jednou ročně pořádají turnaj.

TJ Loukov, oddíl floorballu

Od září do května se schází skupina 12 dětí ve věku 6 - 10 let pod vedením trenéra v sále KD, kde mají jednou týdně možnost zahrát si floorball. Tento oddíl je ve svých začátcích - začal fungovat v roce 2014 a děti se již zúčastnily některých turnajů.

TJ Loukov, oddíl šachistů

V současnosti má oddíl šachistů 8 členů. Tento oddíl se schází pouze v zimních měsících a jednou za dva týdny reprezentuje obec v okresní soutěži.

Dále ve spolupráci s obcí Loukov pomáhá brigádnicky s pěstební činností v obecním lese.

Český svaz zahrádkářů Loukov

Členskou základnu v současné době tvoří 30 členů.

Hlavní činností organizace je zejména sezónní vaření povidel a moštování ovoce pro občany Loukova a z okolí v moštárně umístěné u KD v Loukově. Jednou za dva roky pořádají výstavu ovoce a zeleniny v prostorách KD Loukov.

Členové spolku se pravidelně zúčastňují ve spolupráci s obcí Loukov brigád na sečení trávy a ořezávání stromů v zahradě Základní školy a Mateřské školy v Loukově.

Divadelní ochotnický spolek

Divadelní skupina nazývajícím „Pohnuté divadlo Loukov“ byla založena v roce 2010 s počtem 10 aktivních členů. Jako první byla představena hra od F.R.Čecha „Dívčí válka“. Poté členové/ herci nacvičili pohádku pro děti „Perníková chaloupka“ ve scénáři Miroslavy Koutné.

Dále byla odehrána druhá hra „Šrumelec pod Řípem“ na námět F.R.Čecha s dopsaným scénářem M. Koutné.

Herci „Pohnutého divadla Loukov“ se aktivně podílí na programu společenských akcí nejen obce Loukov

(Den Země, setkání s důchodci, atd.).

V roce 2015 se počet navýšil na 12 aktivních členů. Aktuálně je uváděna hra „Třetí sudba“, na motivy A.Ch. Andersena Slavík a herci nacvičují pohádku pro děti „Když se pohádky popletou“ ve scénáři M. Koutné.

Zázemí pro herce, kulisy a samotné zkoušky mají herci v hasičské zbrojnici v Libosvárech a v KD Loukov.

Významné akce pořádané v obci Loukov a Libosváry

Název akce	Hlavní organizátoři	Termín akce (měsíc)
Tematické plesy (sportovní, obecní, maškarní)	<i>spolky a obec Loukov</i>	<i>leden, únor</i>
Turnaj v Člověče nezlob se	<i>SRPŠ</i>	<i>leden</i>
Tříkrálová sbírka	<i>Oblastní Charita BPH</i>	<i>leden</i>
Vítání občánků	<i>Obec Loukov</i>	<i>1x ročně</i>
Dětský karneval	<i>ASPV Loukov</i>	<i>březen</i>
Vodění medvěda v Loukově a Libosvárech	<i>SDH Loukov</i>	<i>březen</i>
Tradiční výšlap SRPŠ	<i>SPRŠ</i>	<i>jaro/ podzim</i>
Pálení čarodejnic	<i>Ženy z Libosvár</i>	<i>duben</i>
Oslavy dne matek	<i>zastupitelstvo obce Loukov</i>	<i>květen</i>
Kácení mája	<i>SDH Loukov</i>	<i>květen</i>
Den dětí	<i>SRPŠ, obec Loukov, KK Loukov</i>	<i>červen</i>
Annenské hody	<i>Obec Loukov</i>	<i>červenec</i>
Tradiční pytlácká noc v Libosvárech	<i>MS Podhoří Loukov</i>	<i>srpen</i>
Svatováclavské hody	<i>SDH a zastupitelstvo obce</i>	<i>září</i>
Lampionový průvod	<i>SRPŠ</i>	<i>říjen</i>
Loukovský pohár	<i>KK Loukov</i>	<i>říjen</i>
Setkání s důchodci v KD Loukov	<i>Obec Loukov</i>	<i>listopad</i>
Myslivecké Vánoce	<i>MS Podhoří Loukov</i>	<i>prosinec</i>
Mikulášská besídka	<i>ASPV a zastupitelstvo obce</i>	<i>prosinec</i>
Vánoční výstava	<i>Soukromá osoba</i>	<i>prosinec</i>
Vánoční koncert v kostele sv. Václava v Loukově a rozsvěcení vánočního stromu	<i>obec Loukov a páter Vratislav Kozub</i>	<i>prosinec</i>

Zdroj: obec Loukov

Práce obce s mládeží a seniory

Nejmenší spoluobčané jsou tradičně vítáni na slavnostním ceremoniálu „**vítání občánků**“.

Obec Loukov je od roku 2002 zřizovatelem **MŠ a ZŠ Loukov**.

Obec podporuje finančně i morálně množství **zájmových spolků**, které v rámci svého poslání nabízí dětem a mládeži široké spektrum volnočasových aktivit i tematických akcí.

Seniorům v Loukově již neodmyslitelně patří vždy první listopadový víkend, kdy si pro ně zastupitelstvo obce připraví „**posezení se seniory**“ s bohatým kulturním programem a hudebním doprovodem.

Zdroj: <http://www.loukov.cz/galerie/nggallery/rok-2014>

Způsob informování občanů

Občané obce Loukov jsou o dění v obci informováni hned z několika zdrojů.

Populární a rychle dostupnou formu získávání a předávání informací představují oficiální webové stránky obce Loukov: <http://www.loukov.cz/>

Dalšími informačními kanály jsou: úřední deska před budovou obecního úřadu, pravidelná hlášení z obecního rozhlasu, zpravodaj pro obec Loukov a Libosváry (měsíčník), zastupitelstvo obce Loukov (1 x měsíce) či konzultace prostřednictvím úředních hodin na obecním úřadě.

Úřední hodiny - Loukov

Pondělí: 8:00 – 12:00 | 13:00 – 16:00
Středa: 8:00 – 12:00 | 13:00 – 16:00

Úřední hodiny - Libosváry

15:00 – 17:00

3. Hospodářství

3. HOSPODÁŘSTVÍ

Tab. č. 7: Struktura podnikatelských subjektů působících v obci r. 2013

Struktura podnikatelských subjektů	Hodnota (počet)
Počet podnikatelských subjektů celkem	203
Počet podnik. subjektů - Zemědělství, lesnictví, rybářství	18
Počet podnik. subjektů - Těžba a dobývání	0
Počet podnik. subjektů - Zpracovatelský průmysl	30
Počet podnik. subjektů - Výroba a rozvod elektřiny, plynu, tepla a klimatizovaného	2

Počet podnik. subjektů - Zásobování vodou; činnosti související s odp. vodami, odpa	0
Počet podnik. subjektů - Stavebnictví	35
Počet podnik. subjektů - Velkoobchod a maloobchod; opravy a údržba motorových vozid	47
Počet podnik. subjektů - Doprava a skladování	3
Počet podnik. subjektů - Ubytování, stravování a pohostinství	15
Počet podnik. subjektů - Informační a komunikační činnosti	1
Počet podnik. subjektů - Peněžnictví a pojišťovnictví	7
Počet podnik. subjektů - Činnosti v oblasti nemovitostí	2
Počet podnik. subjektů - Profesní, vědecké a technické činnosti	13
Počet podnik. subjektů - Administrativní a podpůrné činnosti	0
Počet podnik. subjektů - Veřejná správa a obrana; povinné sociální zabezpečení	2
Počet podnik. subjektů - Vzdělávání	2
Počet podnik. subjektů - Zdravotní a sociální péče	2
Počet podnik. subjektů - Kulturní, zábavní a rekreační činnosti	3
Počet podnik. subjektů - Ostatní činnosti	14
Počet podnik. subjektů - Čin. domác. jako zaměstnavatelů, činn.dom.produk.výr.a služ	0
Počet podnik. subjektů - Činnosti exteritoriálních organizací a orgánů	0
Počet podnik. subjektů - Nezařazeno	7

Zdroj: ČSÚ

V obci Loukov existuje řada podnikatelských subjektů s pestrou nabídkou produktů a služeb. Tabulka předkládá počet podnikatelských subjektů v předem definovaných ekonomických odvětvích. Z celkového počtu 203 evidovaných podnikatelských subjektů se statisticky nejvíce objevují ekonomické činnosti: Velkoobchod a maloobchod; opravy a údržba motorových vozidel, stavebnictví a zpracovatelský průmysl.

Tab. č. 8: Struktura trhu práce

Struktura trhu práce

Počet ekonomicky aktivních osob	490
Počet uchazečů o zaměstnání	49
Počet osob vyjíždějících z obce za prací	233
Počet osob dojíždějících za prací do obce	125
Počet zaměstnaných osob	427

Zdroj: ČSÚ

Ze zdroje datové základny ČSÚ z r. 2013 je patrné, že ekonomicky aktivní část obyvatelstva, čili zaměstnaní i nezaměstnaní obyvatelé, tvoří téměř 50% populace obce Loukov. Většina (81,7%) ekonomicky aktivních osob starších 15 let je zařazena v zaměstnaneckém poměru. 54,5% osob za prací dojíždí do jiných obcí. Spádovými městy pro ekonomicky produktivní obyvatelstvo jsou především Bystřice pod Hostýnem, Valašské Meziříčí, Holešov, Zlín, Hranice n. M. a Přerov.

Tab. č. 9: Počet uchazečů o zaměstnání a míra nezaměstnanosti v obci Loukov

rok	Počet uchazečů o zaměstnání	Délka nezaměstnanosti více než 12 měsíců	Počet uchazečů o zaměstnání dosažitelní ¹	Míra nezaměstnanosti v %
2014	72	27	70	neuveдено
2011	49	13	47	9,8
2010	62	22	60	12,6
2009	63	8	62	13,0
2008	26	6	26	5,4

1) Jedná se o uchazeče o zaměstnání, kteří mohou bezprostředně nastoupit do zaměstnání při nabídce vhodného pracovního místa,
tj. evidovaní nezaměstnaní, kteří nemají žádnou objektivní překážku pro přijetí zaměstnání.

Tabulka č. 9 charakterizuje jeden ze základních parametrů ekonomické situace v obci a to počet uchazečů o zaměstnání a míru nezaměstnanosti. Nárůst počtu uchazečů o zaměstnání dosáhl během monitorovaného období téměř trojnásobné hodnoty. Vysoké hodnoty, deklarované mnohonásobným zvýšením, zaznamenáváme také v rámci délky nezaměstnanosti <12 měsíců. V souvislosti s těmito faktory, lze předpokládat, že procentuální nárůst zaznamená i míra nezaměstnanosti v obci Loukov.

Opatření na podporu zaměstnanosti v obci

Obec využívá registrované osoby na úřadu práce za účelem časově omezené pracovní příležitosti (v délce 12 - 14 měsíců) tzv.: veřejně prospěšných prací. Tato nekvalifikovaná práce spočívá zejména v údržbě veřejných prostranství, úklidu veřejných budov či komunikací.

Průměrně obec Loukov touto formou zaměstnává 2 - 3 osoby ročně (v závislosti na počtu hodin).

Spolupráce obce s podnikateli

Spolupráce obce s podnikateli je velmi dobrá. Obec poskytuje soukromě podnikajícím osobám či firmám obecní pozemky a prostory k rozvoji podnikání. V rámci lokální ekonomické prosperity, konkurenční stability a ekonomicky udržitelného rozvoje delegace obce pravidelně využívá zdejší nabídku služeb (zejména v oblastech zednických, klempířských, malířských a natěračských prací, dále poptává zemědělské práce k sečení, úpravě obecního terénu, dovozu/odvozu zeminy, zhutňování terénu, kompostování, skládkování bioodpadu, atd.).

Plochy pro podnikání

Plochy pro podnikání, výrobu a skladování jsou v současné době dostatečné. Využívá se zejména areál bývalé sušičky v Libosvárech a areál bývalého družstva v Loukově. Samostatně jsou vymezeny stávající plochy pro zemědělskou a lesnickou výrobu v areálu pily a plocha smíšená výrobní ve východní části Loukova, která slouží především k účelům drobného podnikání. Stávající skladový areál firmy ČEPRO a. s. je vzhledem ke svému charakteru zařazen do specifické plochy.

Graf č. 4: Struktura zaměstnanosti dle odvětví ve vybraných územních celcích

Zdroj: ČSÚ

Graf č. 4 znázorňuje zastoupení jednotlivých ekonomických odvětví a procentuální strukturu zaměstnanosti porovnatelnou v rámci obce Loukov, ORP Bystřice pod Hostýnem a Zlínským krajem. Téměř nadpoloviční většina ekonomicky produktivního obyvatelstva pracuje napříč sledovanými územními celky ve službách. Hojně zaměstnaní jsou lidé v sektoru průmyslu a stavebnictví. Kolem 5% se pohybuje zaměstnanost v zemědělství i lesnictví. Z grafu je patrné, že struktura zaměstnanosti napříč odvětvími je u všech monitorovaných územních celků velmi obdobná.

Tab. č. 10: Struktura podnikatelských subjektů podle velikosti v obci Loukov v roce 2013

Počet zaměstnanců	Kategorie	Absolutně	Relativně (%)
do 10	mikropodniky	16	48,77%
10 - 49	malé podniky	4	1,97%
50 - 249	střední podniky	2	0,99%
250 a více	velké podniky	0	-
Bez zaměstnanců	OSVČ	98	48,28%

Zdroj: ČSÚ

Největší zastoupení evidovaných podnikatelských subjektů má status – bez zaměstnanců, tedy jedná se především o osoby samostatně výdělečně činné (OSVČ). Mikropodniků, tedy podniků do 10 zaměstnanců, je v obci evidováno 16. Dále jsou v obci Loukov 4 malé podniky s počtem zaměstnanců v rozmezí od 10 do 49. Největšími zaměstnavateli s více než 50 zaměstnanci jsou střední 2 podniky – Čepro a.s a Zepo Loukov.

Firmy s historií, tradicí a větším počtem zaměstnanců, které můžeme na katastru obce Loukov a Libosváry nalézt se řadí především:

- ABRABETONG, o. s.
- Česká pošta Loukov
- Čepro, a.s.
- KOVO LOUKOV
- Obec Loukov - KD Loukov
- Pila Loukov
- ZEPO Loukov, a.s.
- Salvator střechy s.r.o.

Struktura služeb, kterou nabízejí OSVČ nebo mikropodniky je taktéž pestrá.

Můžeme zde uvést služby typu: malířské a natěračské práce, stolařství, sklenářství, oprava automobilů, vodo-topo-plyn, zednické práce, zemědělské a lesnické práce, elektroinstalatérské práce, dále pedikúra,

kadeřnictví, masáže, kosmetika, gastronomické služby, prodej potravin, novinový prodej, pěstitelská pálenice, hippoturistika, kynologie, atd.

Zemědělství

Jak uvádějí historické prameny, obec Loukov je zemědělskou obcí již odpradávná, ovšem počátky společného zemědělského hospodaření v obci na úpatí Hostýnských vrchů spadají do 50. let 20. století. Tento proces prošel složitým vývojem a v současné době je pokračovatelem zemědělského podnikání pod Hostýnem mimo řady soukromě hospodařících rolníků také akciová společnost ZEPO Loukov.

Zemědělskou usedlost areálu bývalého JZD v Libosvárech nyní využívá ve svých zájmech (orientace na hippoturistiku a jezdeckví) ing. Petr Rydval.

Sousední areál JZD – bývalou sušičku dnes využívá p. Jiří Rohan za účelem skladovacích prostor.

V současné době probíhají na katastru obce Loukov a Libosváry komplexní pozemkové úpravy, které řeší majetkoprávní opatření v krajině.

Území Natura 2000 je součástí stávajících lesních a přírodních ploch (viz. popis v kapitole 1. Území)

Lesní plochy jsou v území stabilizovány a částečně tvoří územní systém ekologické stability. Rekreační využití lesů představuje především užívání stávajících lesních cest pro turistiku a cykloturistiku.

Průmysl

Obec Loukov nenesou prvky, které by ji kategorizovaly jako průmyslovou obec.

Průmyslová zóna je stanovena územním plánem v bývalém areálu JZD, dnes sídlo firmy ZEPO Loukov a je rozšířena o dalších 7 ha s budoucím využitím jako ekoqua-farma s produkcí sladkovodních ryb (500 tun/ročně).

Za zajímavost v oblasti průmyslu stojí také zmínka o akciové společnosti ČEPRO a.s., jejímž hlavním posláním je ochrana a správa státních hmotných rezerv.

Cestovní ruch

Obec Loukov se rozprostírá severozápadně pod svahem Kelčského Javorníku (865 m.n.m.), nejvyšší hory Hostýnských vrchů, asi 6 km severovýchodně od Bystřice pod Hostýnem. Nevelká osada je položena na rozhraní pásma lesů a polí.

Turistická infrastruktura

Ubytování:

Prostory kulturního domu v Loukově nabízejí možnost ubytování. Hosté zde mají k dispozici 10 pokojů po 3 lůžkách s možností přistýlky, společnou kuchyňku a sociální zázemí na chodbě. V objektu je WIFI. Možnost parkování před budovou OÚ.

Název	Adresa	Kategorie	Sezónní provoz	Počet pokojů	Počet míst pro stany a karavany
TURISTICKÁ UBYTOVNA	Loukov, Loukov 199	Turistická ubytovna	celoroční provoz	10	žádné

Zdroj: ČSÚ

Zdroj: <http://www.loukov.cz/turisticka-ubytovna/>

Tab. č. 11: Návštěvnost hromadných ubytovacích zařízení 2012 - 2014

Rok	Počet příjezdů hostů	Počet příjezdů hostů ze zahraničí	Počet přenocování	Počet přenocování hostů ze zahraničí
2012	170	1	458	1
2013	224	0	59	0
2014	96	1	280	1

Zdroj: OÚ Loukov

Z tabulky je patrné, že turistická ubytovna v Loukově má efektivní využití během celého roku. Hosté zde v průměru monitorovaných let přenocují 1,9 noci.

Tab. č. 12: Kapacity hromadných ubytovacích zařízení v obcích

Počet zařízení	Pokoje	Lůžka	Parkování	Ceník/ osoba
Obec Loukov	1	10	Třílůžkové pokoje	Před objektem 180 Kč/ noc

Zdroj: ČSÚ

Stravování

Tab. č. 13: Stravovací zařízení restauračního typu

počet zařízení	počet míst k sezení	venkovní posezení	dodatkové informace	
Restaurace Randevú	1	80	24	Součástí restaurace je v oddělených prostorách také nekuřácká kavárna, cukrárna a dětský koutek
Restaurace „Ponorka“	1	80	50	Nekuřácká restaurace

Zdroj: <http://www.randevuloukov.cz/>, OÚ Loukov

Atraktivita cestovního ruchu

Přírodní památky - území, která jsou předmětem ochrany přírody a krajiny - území Natura 2000, se rozkládají na území Zlínského kraje o rozloze 5 177 ha, v katastrálních územích Držková, Hošťálková, Chvalčov, **Loukov**, Podhradní Lhota, Osíčko, Rajnochovice a Rusava.

- **Památný strom:** 400 let starý dub vymezující katastrální hranici mezi Loukovem a Libosvárami
- **Posvátná studánka „V Boři“** s vodou s léčivými účinky
- **Les U Huberta** - smíšený les s památníkem sv. Huberta

Kulturní památky - na katastru obce Loukov a Libosváry existují památky místního významu, které představuje drobná, zejména religiózní architektura. V návaznosti na tato místa jsou vymezeny plochy veřejných prostranství, případně zeleně a vzájemně se tak doplňují.

Historické - jedná se zejména o nemovitě kulturní dědictví evidované v Ústředním seznamu kulturních památek ČR.

- Nejvýznačnější historickou stavbou Loukova je barokní kostel sv. Václava z roku 1620
- Památná socha sv. Vavřince z r. 1747
- Kamenný kříž (na cestě k Osíčku)
- Kamenný kříž (nad kostelem)
- Kamenný kříž „Na návsi“ - zničen bleskem v r. 2011. Tento kříž je nahrazen novým, který je postaven u kostela sv. Václava
- Tatarská kaplička „Na Výpustě“ z 12. st. (údajně s ostatky tatarské princezny)
- Památníky padlým v Loukově a Libosvárech (součástí parkových úprav v rámci veřejného prostranství)
- Kaplička v Libosvárech zasvěcena sv. Anně
- Muzejní expozice v suterénu obecního úřadu „Svatby na Záhoří“
- Libosvářské doly z 16. st. - jámy vyhloubené v pískovcové skále, které v minulosti sloužily k uskladnění ovoce a zeleniny či jako úkryty před požáry a bojovými nájezdy
- Čp. 36 - Dvorství je rozsáhlé trojkřídlé vesnické stavení v sousedství kostela. Do r. 2008 zde byl dochován i velmi významný archeologický prvek tzv.: žudr.
- Celé území obce je územím s archeologickými nálezy.

Podmínky pro sportovní a volnočasové aktivity v obci:

Poloha obce - podhůří Hostýnských hor, nabízí ideální prostředí pro realizaci sportovní - odpočinkových aktivit po celý rok. Ve skvělé dostupnosti se tak nabízí množství značených turistických, běžeckých i cyklo tras.

Značená trasa Nordic walking: start i cíl před obecním úřadem, kde je mj. umístěna informační tabule. Okruh má délku 12,5 km a převýšení 450 metrů, časová náročnost 2,5 hodiny.

Oblíbené turistické trasy: Loukov - Kelčský Javorník 8,8 km (3 hod. 20 min.)

Loukov - Pod Kozincem 4,2 km (1 hod. 16 min.)

Loukov - Jehelník 4,5 km (1 hod. 33 min.)

Zajímavostí je také turisty oblíbená a hojně navštěvovaná Hostýnská magistrála – páteřní turistická trasa po Hostýnských vrších o délce 52 km, doplněná o odpočívadla a informační cedule.

Cyklotrasy: cyklotrasa č. 5033 (Kroměříž – Hustopeče n. Bečvou) a cyklotrasa č. 5037 (Bystřice pod Hostýnem – Podhradní Lhota). Další cyklotrasy jsou vedeny po silnicích II. a III. třídy a místních komunikacích procházejících obcí Loukov a Libosváry.

Cyklostezky: nyní probíhají jednání a příprava studie.

Sport a volnočasové aktivity

Prostor pro volnočasové aktivity spolků v obci poskytuje sál kulturního domu v Loukově a areál (prostranství + sál se zázemím) „Výletišť“ v Libosvárech.

Většina spolků disponuje také vlastním zázemím: hasičská zbrojnice (SDH Loukov), kynologický areál (KK Loukov), myslivecká chata Na koutku (MS Podhoří Loukov), fotbalové hřiště a klubovna (TJ Loukov), klubovna u tenisových kurtů (TK Loukov), klubovna pro šachový kroužek v budově OÚ (šachisté Loukov), klubovna divadelního spolku (Pohnuté divadlo), zahrádkářská chalupa (zahrádkáři Loukov).

Fotbalové hřiště slouží pro tréninky a sportovní fotbalová utkání TJ Loukov. V čase, kdy hřiště není účelně využívané fotbalisty, využívají travnatou plochu ke kopané místní děti a mládež.

Vedle fotbalového hřiště je vybudovaná speciální plocha pro požární sport.

U fotbalového hřiště v Loukově je vybudován tenisový kurt s antukovým povrchem a tenisovou zdí.

V obci Loukov je vybudováno několik dětských/ multifunkčních/ dopravních hřišť, která slouží pro neorganizované setkávání dětí a maminek:

- dětské hřiště s herními prvky při MŠ i ZŠ,
- dopravní hřiště při ZŠ,
- nové multifunkční hřiště u fotbalového hřiště se speciální povrchovou úpravou
- dětské hřiště s herními prvky u fotbalového hřiště,
- dětské hřiště s herními prvky v Libosvárech

Hippoturistika – areál jezdecké společnosti pod Hostýnem v Libosvárech.

Tab.č. 13: Další vybrané statistické údaje za obec v rámci cestovního ruchu a materiálně technické základny obce:

objekt	existence	nejbližší nabídka služeb
knihovna	ano	
kulturní zařízení	ano	
hřbitov	ano	
informační centrum	ne	Bystřice pod Hostýnem
camp	ne	Rusava

kino (letní/ zimní)	ne	Bystřice pod Hostýnem
koupaliště, aquapark	ne	Osíčko/ Hranice n. Bečvou
sjezdovka	ne	Ski areál Troják/Tesák/Rusava
cyklotrasa	ano	
rozhledna	ne	Kelčský Javorník, Sv. Hostýn
divadlo (ochotnický divadelní spolek)	ano	
výletišťe pro pořádání kulturně společenských akcí	ano	
muzeum regionálního významu	ne	Bystřice p/ H., Rusava

Zdroj: obec Loukov

4. Infrastruktura

4. Infrastruktura

Technická infrastruktura

• Vodní hospodářství

Mapa č. 9: Vodovod Loukov - Libosváry

Zdroj: www.geosense.cz/geoportal/loukov/

Obec Loukov a místní část Libosváry má zajištěno zásobování vodou z veřejného vodovodu, který byl postaven v roce 1987, který je ve správě obce. Tato koncepce je v souladu s Plánem rozvoje vodovodů a kanalizací Zlínského kraje. Zdrojem vody je prameniště Loukov, které se nachází jižně od obce v lokalitě pod Kelečským Javorníkem. Jedná se o tři jímací zářezy - U buku - 0,93 l.s-1, MNV 1 - 1,24 l.s-1 a MNV 2 - 0,72 l.s-1, které jsou svedeny do sběrné jímky a odtud gravitačně řadem DN 100 do zemního vodojemu 2 x 100 m³ (396,00 - 392,50). Z vodojemu je obec zásobena přívodním řadem DN 150, na který přímo navazuje rozvodná síť obce DN 100 - 150 dl. 6250 m.

Kvalita vody v obci Loukov je pravidelně kontrolována odběry a vyhodnocována v laboratoři ve Vodní zdroje Holešov a.s..

Ukazatele kvality: ph 7,13; dusičnany 11mg/l; amonné ionty míň než 0,05 mg/l; Esterichia coli 0; Zdroj: Zkušební protokol č. 1349/2015 z 9. 6. 2015.

Kvalita vody v obci Loukov je dle hodnoty dusičnanů srovnatelná s kvalitou vody kojenecké.

V obci Loukov u prameniště vodovodu a vodojemu je stanoveno ochranné pásmo I. stupně. V obci Libosváry u potoka Libosvárka je stanoveno pásmo ochrany vod I. stupně.

• Likvidace odpadních vod

Mapa č. 10: Kanalizace Loukov - Libosváry

Zdroj: www.geosense.cz/geoportal/loukov/

Systém likvidace odpadních vod je v obci Loukov a místní části Libosváry řešen jednotnou kanalizací.

Loukov – splaškové odpadní vody jsou ve většině případů domácností svedeny do 2-3 komorových septiků. Dále pak do jednotné kanalizace, která se napojuje do vodního toku. Část domácností řeší likvidaci splaškových vod systémem: 1) septiky a následně trativody do polí a zahrad, 2) bezodtokové jímky na vyvážení. Obec Loukov nemá ČOV.

Libosváry – odpadní vody jsou odváděny na stávající kořenovou čistírnu o kapacitě 135 m³/d; recipientem je vodní tok Libosvárka. Levobřežní část obce řeší likvidaci splaškových odpadních vod předčištěním v septicích se zaústěním do stávající kanalizace a vyústěním do toku, příp. v bezodtokých jímkách na vyvážení.

Dešťové vody jsou částečně vsakované do terénu, částečně odváděné do jednotné kanalizace.

Vodní toky

Na území Loukov a v místní část Libosváry jsou 3 vodní toky: Blazický potok, Libosvárka (studánka Panenka Maria), Moštěnka (pramen na úpatí kopce Jehelníku)

Menší vodní plochy jsou v areálu Čepra a v blízkosti hřiště v Loukově.

• Plynofikace

Mapa č. 11: Plynofikace Loukov – Libosváry

Zdroj: www.geosense.cz/geoportal/loukov/

Zásobování plynem v obci Loukov a místní části Libosváry bylo vybudováno v roce 1992 -1993 a je zajištěno stávající koncepcí prostřednictvím STL plynovodní sítě.

Zásobování teplem je tedy řešeno plynem, elektrickou energií příp. individuálním způsobem s možností využití alternativních zdrojů energie.

Mapa č. 12: Elektrická síť Loukov – Libosváry

Zdroj: www.geosense.cz/geoportal/loukov/

Elektrická energie obce Loukov a místní části Libosváry je vedena z distribuční sítě ve správě E.ON Česká republika, s.r.o.. Ta je prezentována distribučním vedením 10kV s trafostanicemi (Loukov 5 TS, Libosváry 3 TS).

Mapa č. 13: Telekomunikace Loukov – Libosváry

Zdroj: www.geosense.cz/geoportal/loukov/

Telekomunikace je vedena podzemní sítí, viz mapa č. 13.

Obec nemá jednotnou síť wi-fi. Připojení domácností na internet si občané řeší s dodavateli vlastními silami. (Raab computer, NWT a.s.)

• **Nakládání s odpady**

Nakládání s odpady a jejich likvidace jsou prováděny v obci Loukov a místní částí Libosváry v souladu s obecně závaznou vyhláškou o nakládání s odpady a vyhláškou o stanovení systému shromažďování, sběru, přepravy, třídění, využívání a odstraňování komunálních odpadů a nakládání se stavebním odpadem. Likvidace komunálního odpadu je zajištěna prostřednictvím sběrných míst (plast, papír, sklo, bioodpad, kovy, textil). Na základě dohody s obcí Chvalčov mohou občané obce Loukov a m. č. Libosváry ukládat odpad, který nelze uložit do sběrných nádob.

Komunální odpad, separovaný odpad a bioodpad je odvážen na skládku do Bystřice pod Hostýnem svozovou firmou .A.S.A. skládka Bystřice, s.r.o., kde je i kompostárna. Nebezpečný a objemný odpad je v pravidelných intervalech sbírán SDH Loukov od občanů.

• **Dopravní infrastruktura**

Silniční doprava

Na území obce Loukov a m. č. Libosváry je silniční síť tvořena silnicemi:

- třídy – II/150 (Dřevoshostice - Bystřice p. H. - Loukov - Komárno - 14,639 km),
- třídy – III/4389 (Bystřice p. H. - Libosváry - Všechovice - 3,818 km),

III/43810 (Loukov - Libosváry - 1,113 km),

III/43812 (Vítovice - Libosváry - 2,99 km) a

- místními účelovými komunikacemi.

Silnice II/150 má v daném úseku několik dopravních závad (zúžené profily silnice na mostech, špatné směrové vedení trasy) a je nevyhovující především pro transitní dopravu. Transitní doprava a provoz nákladních automobilů ze skladu PHM v Loukově (ČEPRO) výrazně ovlivňuje zatížení na vozovku, na které se projevují poruchy a poklesy, které zvyšují hlučnost a snižují bezpečnost na komunikaci. Silnice má nevyhovující poloměry oblouků z hlediska rozhledů pro zastavení a zajištění návrhové rychlosti 60 km/h v extravilánu.

Z hlediska životního prostředí nedochází ke zlepšení stávající situace. Nedochází ke snížení emisí, škodlivin ze spalovacích motorů osobních a nákladních automobilů. Nejnepříznivější situace nastává při pomalé jízdě v koloně vozidel v zúžených pasážích silnice II/150. Zajištěním lepších šířkových poměrů a úpravy směrového řešení trasy, se emise škodlivin z výfukových plynů podstatně sníží. Obdobně při zvýšení plynulosti dopravy, by mělo dojít i ke snížení hladiny hluku od projíždějících vozidel.

Silnice III/4389, III/43810, III/4381 vykazují podobné problémy z hlediska bezpečnosti i vlivu na životní prostředí. Jsou zatíženy především místní dopravou a zásobováním obcí.

Vzdálenost obce na rychlostní komunikaci R55 je cca 23 km. Tato R55 se napojuje na D1 v Hulíně.

V zájmovém území nejsou navrhována žádná protihluková opatření.

Místní komunikace navazují na silniční síť a vytvářejí dopravní kostru obce.

Délka místních komunikací je 5,8 km, stav je dobrý. Údržbu místních komunikací zajišťuje obec, která používá vlastní techniku (prohnrňovací stroj, solící str., čistící str.). V případě kalamitních situací obec spolupracuje se Zepo Loukov a.s. a SÚS Kroměřížska.

Parkovací místa jsou určeny dle potřeby obce, tzn. u školy a školky, u obecního úřadu, u hospody, u hřbitova, u pošty, u sportovišť, atd..

Účelové komunikace v Loukově lze rozdělit na dvě základní skupiny – zemědělské cesty a cesty uvnitř areálů firem. Zemědělské a lesní cesty navazují na místní komunikace a jsou stabilizovány.

Hromadná doprava je zajišťována pravidelnými autobusovými linkami a vlaky. V obci je 7 zastávek linkové autobusové dopravy v obou směrech (Loukov-závod, Loukov-ZD, Loukov-kovárna, Loukov-obecní úřad, Loukov-Libosváry, Loukov-kříž, Loukov-Benzina), ze kterých lze zajistit dostupnost obytného území v docházkových vzdálenostech.

Cyklistická doprava

Obcí Loukov v současné době procházejí cyklotrasy č. 5033 (Kroměříž – Hustopeče nad Bečvou) a 5037 (Bystřice pod Hostýnem – Podhradní Lhota). Cyklistické trasy jsou většinou vedeny po silnicích II., III. třídy a místních komunikacích. S ohledem na současnou dopravní zátěž a nedostatečné šířky dopravního prostoru nejsou vždy dostatečně bezpečné.

Pěší doprava

Základní pěší provoz se odehrává na systému chodníků vedoucích podél silnic a hlavních místních komunikací.

Železniční doprava

Obec Loukov leží na stávající celostátní jednokolejné neelektrifikované železniční trati regionálního významu č. 303 Kojetín – Valašské Meziříčí a zastávka Loukov je excentricky umístěna na jihozápadním okraji obce.

V obci Loukov a m. č. Libosváry nejsou navrhovaná žádná protihluková opatření.

• **Dopravní obslužnost**

V obci je 7 zastávek linkové autobusové dopravy v obou směrech (Loukov-závod, Loukov-ZD, Loukov-kovářna, Loukov-obecní úřad, Loukov-Libosváry, Loukov-kříž, Loukov-Benzina) ze kterých lze zajistit dostupnost obytného území v docházkových vzdálenostech. Obec Loukov není zapojena do integrovaného systému dopravy.

V obci Loukov je možné využít autobusovou a vlakovou dopravu. Místní část Libosváry je od vlakové zastávky vzdálena cca 4 km.

Autobusy

Loukov - Bystřice p/H - 16 spojů v prac. dny, 4 spoje o víkendu

Libosváry - Bystřice p/H - 9 spojů v prac. dny, 1 spoj o víkendu

Obcí Loukov každý den projíždí dálková zpáteční linka do Brna.

Města Kroměříž a Holešov jsou sjízdné veřejnou autobusovou dopravou s přestupem v Bystřici pod Hostýnem. Do města je nutné přestoupit v Bystřici p/H a v Holešově.

Vlaky

Vlaky z obce Loukov jezdí po trase Valašské Meziříčí - Kojetín (Bystřice p. H, Holešov, Hulín, Kroměříž) - 13 spojů v pracovní den, 11 spojů o víkendu.

Sjízdnost do krajského města Zlína je u autobusů s přestupem v Holešově, u vlaků s přestupem v Hulíně a někdy v Otrokovicích.

Zdroj: <http://jizdnirady.idnes.cz/autobusy/spojeni/>

Četnost autobusové dopravy je dostačující, ale v pracovní dny od 9 - 13 h nejede žádný spoj z Loukova/ Libosvár do Bystřice p/H.

5. Vybavenost obce

5. Vybavenost

Tab. č. 14: Počet bytových domácností k r. 2013

Popis	Hodnota	Jednotka
Počet domů	305	počet
Počet obydlených domů	261	počet

Počet bytových domácností*

341

počet

Zdroj: ČSÚ

*Bytové domácnosti se zpravidla člení na 3 hlavní kategorie: **rodinný dům** má maximálně tři samostatné byty, nejvíce dvě nadzemní a jedno podzemní podlaží a podkroví. Mezi rodinné domy patřily rovněž rekreační chalupy s číslem popisným nevyčleněné z bytového fondu, využívané k rekreaci. **Bytový dům** má více bytů přístupných ze společné chodby nebo schodiště a nešlo o rodinný dům, počet podlaží nebyl určující. **Ostatní budovy** zahrnují všechny další druhy budov kromě rodinných a bytových domů.

Dostupná data ČSÚ z roku 2013 udávají, že v obci Loukov a m. č. Libosváry bylo v roce 2013 celkem 341 bytových domácností. Z celkového počtu zaujímaly 89,4% domy, které jsou z 85,5% obydleny.

Tab.č . 15: Domovní a bytový fond v obci Loukov dle SLDB 2011

Počet domů	305
Počet obydlených domů	261
Podíl obydlených domů	85,57%
Podíl obydlených domů v ČR	83,40%
Počet rodinných domů	255
Podíl rodinných domů	83,61%
Podíl rodinných domů v ČR	72,18%
Podíl bytových domácností vybavených počítačem a připojením na internet	53,37%
Podíl bytových domácností vybavených počítačem a připojením na internet v ČR	53,00%

Tabulka č. 15 vychází z údajů SLDB v r. 2011. Je patrné, že v údajích, které jsou srovnatelné s tab. č.14 nedošlo k žádnému rozdílu.

Návrh ploch pro bydlení navazuje na koncepci vycházející z historického vývoje sídla a linii vymezenou zastavěným územím. Nově navržené plochy pro bydlení bezprostředně navazují na zastavěné území anebo vyplňují zastavěné proluky v něm. Územní plán navrhuje výstavbu cca 73 rodinných domů. Reálně lze realizovat výstavbu cca 30 RD. Zájem o nové plochy pro bydlení lze generovat z důvodů fyzického stárnutí bytového fondu, nedostatku volných kapacit k bydlení, mírnému nárůstu obyvatel (za posledních 10 let cca 80 ob.), nepředvídatelnému migračnímu saldu a situování obce v dostupnosti měst Bystřice pod Hostýnem a Valašské Meziříčí, která představují pracovištní centra střediska vyšší občasně vybavenosti.

Školství a vzdělávání

Kronika poukazuje na to, že loukovská škola vznikla už v době josefínské a v blízkém okolí to byla nejstarší škola.

Nová trojtřídní škola, na místě a v podobě jakou známe dnes, byla vystavěna v r. 1881. V působnosti obce Loukov – jako příspěvková organizace, byla škola zřízena 13. 9. 2002.

Základní škola a Mateřská škola Loukov, okres Kroměříž

IČO: **70983437**

Ředitelka: Mgr. Jarmila Mikulíková

Ředitelka je současně statutárním orgánem právnické osoby

Datum zápisu do rejstříku: 1. 1. 2005

Právnická osoba byla zřízena na dobu neurčitou.

Právní forma: příspěvková organizace

Resortní identifikátor (RED_IZO): **600118436**

Zřizovatel: obec Loukov, 768 75, Loukov 199

Právnická osoba vykonává činnost těchto škol a školských zařízení:

Id. zařízení	Typ	Název zařízení	Obec, ČP.	Vyučovací jazyk	Kapacita	Platnost zařízení
107609541	A00	Mateřská škola	Loukov 216	Český jazyk	60	Platné
118800345	G21	Školní družina	Loukov 119	Český jazyk	45	Platné
118801210	L11	Školní jídelna	Loukov 216	Český jazyk	300	Platné
150072210	L13	Školní jídelna - výdejna	Loukov 119	Český jazyk	45	Platné
102519234	B00	Základní škola	Loukov 119	Český jazyk	80	Platné

Zdroj: <http://rejskol.msmt.cz/>

Obec Loukov je zřizovatelem mateřské a základní školy v Loukově. Mateřská škola je kapacitně určena pro 60 dětí. První stupeň malotřídní základní školy nabízí kapacitní možnosti 80 žáků. Druhý stupeň základní škola nezřizuje. Při základní škole je také zřízena školní družina, kdy nejvyšší povolený počet žáků v tomto školském zařízení je 45 žáků. Pro děti, žáky, ne/ pedagogické pracovníky, ale i širokou veřejnost je při MŠ zřízena školní jídelna. Strava z tohoto školského zařízení se vydává také ve školní jídelně s výdejnou na

1. stupni ZŠ. Kapacitně tato zařízení mohou připravovat a vydávat stravu až 345 strávníkům.

Vybavenost MŠ: dětské hřiště, školní jídelna, herna, školní zahrada

Vybavenost ZŠ: dětské hřiště, školní zahrada, tělocvična, školní jídelna s výdejnou, školní družina, dopravní hřiště, keramická dílna, detašované pracoviště ZUŠ BpH, logopedická poradna.

Tabulka 16: Monitoring vybraných ukazatelů v MŠ a ZŠ 2007/2008 – 2012/2013

Školní rok

	2007/08	2008/09	2009/10	2010/11	2011/12	2012/13
Mateřská škola						
třídy (počet běžných tříd)	1	2	2	2	2	2
děti (celkový počet dětí v běžných třídách)	28	33	34	36	35	42
Počet dětí 3 roky	4	1	6	5	6	5
Počet dětí 6 let a více	1	2	5	0	1	0
Základní školy						
třídy	3	3	3	3	4	3
žáci	39	39	33	33	44	40
učitelé (fyzické osoby celkem)	6	8	8	7	9	9
Učitelé v MŠ (přepočteno na plné zaměstnance)	2	2,5	2,5	3	3	3

Zdroj: ČSÚ

Mateřská škola má zřízeny pouze běžné třídy. V roce 2007/08 došlo k navýšení počtu běžných tříd na 2 třídy. Děti jsou do tříd třídy přiřazeny převážně dle parametru věku dítěte.

MŠ tak má třídu pro menší a malé děti a třídu pro předškoláky. Celkový počet dětí v monitorovaném období zaznamenává mírný nárůst počtu dětí. Průměrně o + 2,8 dětí ročně. Grafické znázornění vývoje počtu dětí v MŠ (2007/2008 - 2012/13) zobrazuje graf č. 5.

Dalším ukazatelem v MŠ je personální obsazení. Počet pedagogických pracovníků přepočtených na plné zaměstnance také zaznamenal mírný nárůst. V monitorovaném období došlo k rozšíření personálních kapacit o 1 plný úvazek. Dá se předpokládat, že nárůst úvazku souvisí s nárůstem počtu dětí v MŠ.

Základní škola (1. stupeň ZŠ) má zřízeny dlouhodobě 3 třídy. Pouze ve školním roce 2011/2012 byly zřízeny 4 třídy. Z toho lze definovat, že ZŠ v Loukově je malotřídní ZŠ. Celkový počet žáků v monitorovaném období je cyklicky střídavý po řádově dvou letech. Ve školním roce 2007/08 a 2008/09 byl stav počtu žáků shodný, v následujícím šk. roce došlo k poklesu o 6 žáků, tento stav zůstal setrvalý i v nadcházejícím šk. roce. Maximální hodnoty a vzestupu pomyslné křivky vývoje počtu žáků bylo dosaženo ve šk. roce 2011/2012. Poslední monitorovaný rok zaznamenává stále vysoký stav počtu žáků. Vývoj počtu žáků na ZŠ Loukov graficky zobrazuje graf č. 5.

Graf č. 5: Vývoj počtu dětí a žáků v MŠ a ZŠ

Zdroj: ČSÚ

Tab. č. 17: Situace školství v obci Loukov

Typ školy	počet
Mateřská škola	1
Základní škola - nižší stupeň (1 - 5. ročník)	1
Základní škola - vyšší stupeň (1.-9. ročník)	0
obory gymnázií	0
obory středních odborných škol a praktických škol	0
Střední školy	0
obory středních odborných učilišť a odborných učilišť	0
obory nástavbového studia	0
Základní umělecká škola - detašované pracoviště ZUŠ BpH	1
Konzervatoře	0
Jazyková škola	0
Vyšší odborná škola	0
Vysoká škola	0

Zdroj: ČSÚ

Vzdělávání a edukace dětí a žáků je v obci zajišťována prostřednictvím mateřské a základní školy s prvním stupněm. Úplná ZŠ v obci zřízena není, žáci 6. – 9. tříd proto musejí na 2. stupeň ZŠ dojíždět do spadového města Bystřice pod Hostýnem, kde jsou zřízeny dvě běžné, úplné základní školy (ZŠ T. G. Masaryka a ZŠ Bratrství Čechů a Slováků) a jedna základní škola se speciálním edukačním přístupem (ZŠ praktická a ZŠ speciální Pod Dubíčkem).

Tab. č. 18: Vyjíždějící do zaměstnání a škol v obci SLDB 2011

Vyjíždějící, doba cesty	Zaměstnaní			Žáci a studenti
	celkem	muži	ženy	
Vyjíždějící do zaměstnání a škol	285	148	137	124
v tom:				
v rámci obce	51	30	21	17
do jiné obce okresu	168	82	86	66
do jiného okresu kraje	25	13	12	14
do jiného kraje	36	22	14	26
do zahraničí	5	1	4	1
Vyjíždějící denně mimo obec	202	99	103	84
z toho doba cesty:				
do 14 minut	96	44	52	23
15 - 29 minut	60	33	27	26
30 - 44 minut	28	12	16	16
45 - 59 minut	10	7	3	13
60 - 89 minut	7	3	4	5
90 a více minut	1	-	1	1
Zaměstnaní bez stálého pracoviště	24	24	-	x
Zaměstnaní a žáci s nezjištěným místem pracoviště, školy v ČR	9	5	4	2

Zdroj: ČSÚ

Tabulka č. 18 zobrazuje vyjíždění obyvatel obce do zaměstnání a školy (údaje dle SDLB z r. 2011). Pro nyní analyzovanou oblast školství, je zajímavý poslední (šedě podbarvený) sloupec, (pro širší zajímavost, však byly ponechány i ostatní sloupce analyzující vyjíždějící do zaměstnání).

Za základním (2. stupeň), středoškolským a vysokoškolským vzděláváním musejí žáci/ studenti dojíždět. V rámci středoškolského vzdělávání jsou to nejčastěji města býv. okresů v rádiu do 40 km (Kroměříž, Přerov, Valašské Meziříčí, Zlín, Bystřice p. Host., Hranice n. M.). Do škol tak vyjíždí pravidelně 124 žáků a studentů, z toho 67,7% vyjíždí denně. Nadpoloviční většina (53,2%) žáků a studentů dojíždí do jiné obce okresu, nejméně studentů pak dojíždí do zahraničí.

58,3% cílové skupiny dojíždí do obce, v níž studují v časovém horizontu do 30 minut. 34,5% respondentů dojíždění zvládají do 60 minut a zanedbatelných 7,2% dojíždí více než hodinu.

Zdravotnictví

Zdravotní zařízení ani soukromá ordinace lékaře (praktického x specialisty) v obci Loukov zřízena není. Občané proto dojíždí za lékařskými službami do města Bystřice pod Hostýnem, kde jsou situována zdravotnická zařízení s ordinacemi mnoha lékařů (praktický lékař pro děti a dorost, praktický lékař pro dospělé, stomatolog, kožní, neurolog, gynekolog, ORL, chirurg, kožní, diabetolog, oční, ortoped, psycholog, a mnoho dalších).

Ordinační hodiny praktických lékařů jsou denně, dle individuálního nastavení, nejčastěji však od 7,00 – 15,00 hodin.

Ordinační hodiny specialistů jsou často vázané na předchozí objednávku. Mnoho specialistů má v Bystřici pod Hostýnem ordinační dobu 1x – 2x týdně. Ostatní dny ordinují v jiných městech (často Holešov, Kroměříž).

V Bystřici pod Hostýnem jsou také provozovány 3 lékárny nabízející široký sortiment léků, léčivých prostředků, zdravotních pomůcek, bylinných preparátů a potravinových doplňků.

Sídlo zdravotnické záchranné služby je taktéž nejbližší situováno v Bystřici pod Hostýnem.

Nejbližší spádovou nemocnicí je pak Nemocnice Kroměříž a.s. ve městě Kroměříž či nemocnice Valašské Meziříčí, a.s. ve Valašském Meziříčí.

Tab. č. 19: Dostupnost zdravotnických zařízení

Místo	Počet kilometrů	Spádovost veřejné dopravy
Bystřice pod Hostýnem – zdravotní zařízení a ordinace soukromých lékařů	4	Autobus, vlak – vynikající přímá spojení
Bystřice pod Hostýnem – pohotovost a záchranná lékařská služba	4	
Kroměříž – nemocnice	35	Autobus – s přestupem v BpH Vlak – přímý spoj do KM
Valašské Meziříčí – nemocnice	22	Vlak – přímý spoj do VM

Zdroj: vlastní

Sociální péče

Speciální zařízení pro poskytování sociálních služeb a pro kompletní zajištění sociální péče v obci Loukov zřízeno není. Sociální služby jsou proto zajišťovány externí cestou prostřednictvím Oblastní charity Bystřice pod Hostýnem.

*„Oblastní charita Bystřice pod Hostýnem je právně samostatná organizace, která patří do společenství oblastních a farních charit v rámci Arcidiecézní charity Olomouc. **Sídlí v Domě s pečovatelskou službou v Bystřici pod Hostýnem na ul. 6. května 1612**“.*

Zdroj: <http://www.bystriceph.charita.cz>

Do budoucna obec ve spolupráci s farností uvažují o využití stávající fary jakožto zóny pro realizaci multifunkčního objektu služeb, vč. denního stacionáře pro seniory, lékařské služby a doprovodné služby.

Nabídka sociálních služeb ve správním obvodu ORP Bystřice pod Hostýnem

Občané obce Loukov a Libosváry mohou využít zařízení poskytující sociální služby, které jsou situovány v okolních obcích. Výrazným poskytovatelem sociálních služeb je již zmíněná Oblastní Charita Bystřice pod Hostýnem, jež je poskytovatelem pečovatelské služby, osobní asistence, zároveň také provozuje denní stacionář pro seniory na Chvalčově. Nelze nezmínit ani nové a moderní Centrum pro seniory Zahrada se sídlem v Bystřici pod Hostýnem a Domov pro seniory Lhotsko v nedaleké Radkově Lhotě.

V současné době působí ve spádové obci Bystřice pod Hostýnem také Azylový dům pro ženy a matky s dětmi Vsetín a Centrum poradenství pro rodinné a partnerské vztahy Zlín.

Kapacita existujících zařízení sociálních služeb na území SO ORP BpH

Denní stacionář - ambulantní počet klientů 14

Domovy pro OZP - pobytový počet klientů 114

Domovy pro seniory Zahrada - pobytový počet klientů 74

Osobní asistence - terénní počet 2 klienti

Pečovatelská služba - terénní služba 230 klientů

Sociálně aktivizační služby pro rodiny s dětmi - terénní počet klientů 2

Týdenní stacionáře - pobytový počet klientů 5

SOS Dětská vesnička - pobytový počet dětí 28 (v 6ti pěstounských rodinách)

Zdroj: Registr poskytovatelů sociálních služeb,
http://www.vdb.czso.cz/vdbvo/tabparam.jsp?voa=tabulka&cislotab=SZB6051PU_OB1.1&&kapitola_id=16

Dobrovolnictví

Dle získaných informací nejsou aktuálně známy žádné dobrovolnické projekty. Katalog poskytovatelů sociálních služeb v SO ORP BpH však uvádí aktivní Asociaci rodičů a přátel zdravotně postižených dětí, klub STONOŠKA o. s., Středisko volného času Včelín Bystřice pod Hostýnem, občanské sdružení "Třetí věk u nás", Komunitní centrum pro rodinu DOMINO Chvalčov a Svaz postižených civilizačními chorobami Kroměříž.

Zdroj: Souhrnný dokument SO ORP BpH

Podmínky pro život seniorů

Z již zmíněných údajů vyplývá, že obec Loukov poskytuje starším občanům příjemné prostředí pro klidné stáří s dostupnou lékařskou péčí i možností sociální péče.

6. Životní prostředí

6. Životní prostředí

Stav životního prostředí je ve stabilizovaném stavu a nehrozí žádné ohrožení životního prostředí.

Zemědělský půdní fond tvoří 53,4 % z celkové plochy správního území obce Loukov řešeného územním plánem.

Obec Loukov je tvořena dvěma oddělenými sídelními útvary (Loukov a Libosváry). Okolí vlastních sídel přechází přes zahrady a sady do zemědělsky hojně využívané krajiny – jedná se převážně o ornou půdu (86%). Zemědělský půdní fond, včetně zahrad, luk a pastvin zaujímá přes polovinu (53,4%) výměry obce, zornění půdy představuje z celkové výměry ZPF 86%, trvalé travní porosty 7,6% a lesní porosty 38,1 % celkové výměry obce. Podrobně jsou údaje o uspořádání ZPF dle katastru nemovitostí uvedeny v následující tabulce.

ZPF celkem	752 ha	53,4 %	k.ú. Loukov u Bystřice p. Host. a Libosváry u Bystřice p. Host.
z toho:			
orná půda	675 ha	86 %	ZPF
louky a pastviny	60 ha	7,6 %	ZPF
		6,4 %	ZPF
zahrady a sady	50 ha		

Krajinu správního území obce Loukov lze obecně definovat jako krajinu leso-zemědělskou, dlouhodobě ovlivněnou činností člověka.

K podrobnějšímu zhodnocení současného stavu krajiny bylo řešené území rozděleno do následujících typů podle převažujícího způsobu využití ploch:

- lesní porosty (PUPFL)
- intenzivně zemědělsky využívané plochy (hl. orná půda)
- políčka (malohospodářsky obdělávaná orná půda), sady a zahrady v drobné držbě
- neobdělávané plochy (ostatní plochy)
- vodní toky a plochy

- urbanizované (zastavěné) území.

Lesní porosty se nachází výhradně v jižní části katastru, tj. na úpatí a hřebenech Hostýnských vrchů. Lesní porosty jsou hospodářsky využívány, a přestože mají vesměs změněnou druhovou skladbou ve prospěch smrku, nachází se zde mnohé fragmenty přírodě blízkých až přirozených bučin a jedlobukových porostů. Z dalších listnatých dřevin je zastoupen javor klen, v úžlabích i jasan a olše.

Na tyto souvislé lesní porosty navazují **trvalé travní porosty**, které rychle přechází v **ornou půdu**. Orná půda se vyskytuje téměř výhradně ve velkozemědělsky obdělávaných blocích, jež jsou oddělené nepřilíživými prvky zeleně. **Krajinná zeleň** v zemědělsky využívaných plochách se nachází pouze okolo vodotečí a v menší míře okolo dopravní infrastruktury. Je zastoupena převážně náletovými listnatými dřevinami.

Zahrady a sady navazují přímo na zástavbu obce a zaujímají téměř 6,5% plochy k.ú. Jedná o plochy s vysokým zastoupením ovocných dřevin, část je pak využívána k samozásobení zeleninou a ovocem. Zachování těchto prvků bylo jedním ze základů koncepce územního plánu (viz. plochy individuální rekreace - zahrady).

Vodní toky a plochy. Vodní plochy v řešeném území zaujímají 0,5 % z celkové rozlohy k.ú. Představují je vodní tok Moštěnka, Libosvárka, Perutinka a další drobné vodní plochy. Do těchto ploch jsou zahrnuta i břehová společenstva. Vodní toky jsou doprovázeny nesouvislými břehovými porosty s jasanem, olší, vrbami, topoly, lípou a dalšími dřevinami.

Neobdělané plochy (dle katastru tzv. ostatní plochy a plochy zastavěné) zaujímají 8% z celkové výměry katastru. Mimo zastavěnou část obce se jedná především o neplodnou půdu a dále plochy určené k dopravě – silnice, železnice a polní cesty s doprovodnými společenstvy. Urbanizované (zastavěné) území je kromě zastavěných a zpevněných ploch a ploch zahrad tvořeno i vegetací, u níž převažuje funkce estetická nad ekologickou.

Z hlediska ekologické stability lze tak území řešené obce označit v jižní části za ekologicky stabilní, kdežto v severní části za ekologicky málo stabilní až nestabilní. Uspořádání jednotlivých funkčních ploch vytváří charakteristický ráz krajiny. Z hlediska ochrany rázu a stabilizace přirozeného genofondu krajiny je území usměrňováno a dále utvářeno.

Hluk z dopravy

Hluk z dopravy je způsoben v obci Loukov převážně díky tranzitní dopravě (cisteren) z Čepra. S touto problematikou úzce souvisí i dopad na kvalitu silnic v obci Loukov. Obec uvažuje o obchvatu komunikace II/150, který by odvedl tranzitní dopravu, nikoliv však samotnou dopravu z Čepra. Obec Loukov nemá žádná protihluková opatření.

Půdní eroze vykazuje v tuto chvíli vysokou hodnotu, do budoucna bude řešena pozemkovými úpravami.

Brownfields

Plochy staré ekologické zátěže tzv. brownfields jsou v zájmovém území dvě a to:

1) JZD Loukov

2) Libosváry - zemědělská sušička ZEPO

Obě tyto plochy jsou v ÚP stabilizovány jako plochy výroby s tím, že už nebyly navrhované žádné nové plochy pro výrobu. Do daných ploch obec směřuje zájemce o podnikání v obci a do budoucna zvažuje s umístěním sběrného místa.

Ochrana životního prostředí

Obecná ochrana přírody a krajiny je zajišťována prostřednictvím zákona č. 114/1992 Sb., o ochraně přírody a krajiny.

Ochranu životního prostředí v obci Loukov zajišťuje Městský úřad Bystřice pod Hostýnem odbor životního prostředí.

Obec Loukov a místní část Libosváry nemá zpracovány ÚSES. Tato problematika je primárně řešena komplexními pozemkovými úpravami a s tím souvisejícím ÚP.

Jak již bylo zmíněno, v jižní části k. ú. obce Loukov se rozkládá soustava Natura 2000, jejíž orgánem ochrany přírody je Krajský úřad Zlínského kraje a Agentura ochrany přírody krajiny.

V obci Loukov se střety rozvojových záměrů obce s ochranou přírody ani problémy ochrany přírody v obci se nevyskytují.

7. Správa obce

7. Správa obce

Obecní úřad základního typu (I.), správní obvod – Loukov a místní část Libosváry.

Obecní úřad nevykonává správní činnost pro jiné obce.

Obec Loukov celkem zaměstnává 8 zaměstnanců:

Počet zaměstnanců	Pracovní náplň
2	administrativní činnost, účetnictví a správní činnost obce
2	správa a úklid KD a ubytovny, vedení místní knihovny
4	pracovní četa
Průměrně 2 zaměstnanci ročně	Nepravidelná zaměstnanost: VPP v rámci výkonu trestu

Obec Loukov je zřizovatelem příspěvkové organizace Základní škola a Mateřská škola Loukov.

Hlavní činnost: základní vzdělávání – 1. stupeň, předškolní vzdělávání, školní stravování

Vedlejší činnost – hostinská činnost

Obcí zřízená organizace hospodaří se ziskem takto:

2010	+ 282,97
2011	+ 31.564,33
2012	+ 7189,51
2013	+ 136,61
2014	+ 62.310,58

Schválením obecního zastupitelstva Loukov bývá každoročně převeden výsledek hospodaření do rezervního fondu.

Hospodaření a majetek obce

Bilance rozpočtového hospodaření

	Příjmy	Výdaje	Financování
2010	11,681.000	13,283.600	1,602.600
2011	14,271.100	12,222.000	-2,049.100
2012	11,839.000	14,640.700	2,801.700
2013	14,839.400	13,147.900	-1,691.500
2014	15594.800	17,029.400	1,074.600

Získané nenárokové dotace

	Akce	Částka
2010	-----	0
2011	Neinvest. dotace pro JSDH Loukov	74.825
	Územní plán	511.920
2012	Dotace pro základní školu – projekt „Malotřídka“	259.756
	Nákup sekačka – projekt „Sečeme s leaderem“	126.666
2013	Dotace pro základní školu – projekt „Malotřídka“	173.171
	Neinvest. dotace pro JSDH	100.000
	Libosad Loukov	749.768,-
2014	Neinvest. dotace pro JSDH	4.000
	Pořízení krojů „Svatby na Záhoří“	159.282

Další dotace v průběhu těchto let obec obdržela na volby, výkon VPP a sčítání lidu.

Majetek obce k 31. 12. 2014

Nehmotný majetek	1,774.200
Hmotný majetek	103,308.500
Finanční majetek	70.000 v akciích České spořitelny

Dlouhodobý nehmotný majetek ve vlastnictví obce

- Projektová dokumentace na kanalizaci
- Doplnění kanalizace Libosváry
- Projektová dokumentace Obnova vodních a mokřadních ploch

Dlouhodobý hmotný majetek ve vlastnictví obce

Budovy:

- Základní škola
- Sklad na zařízení
- Mateřská škola
- Buňka UNIMO
- Obecní úřad
- Úřadovna Libosváry
- Areál Výletišť Libosváry
- Hasičská zbrojnice Loukov
- Hasičská zbrojnice Libosváry
- Autobusová čekárna 3x
- Bytový dům č.p.14
- 9 bytových jednotek Libosváry

Stavby:

- Hřiště
- Vodovod
- Studny
- Kanalizace
- Regulace potoka
- Požární nádrž 3x
- Sušák na hadice
- Pomník padlým 2x
- Mosty, lávky
- Místní komunikace
- Chodníky
- Výsadba

- Veřejné osvětlení
- Inženýrské sítě – plyn
- Vegetační čistírna odpadních vod
- Dětské hřiště 4x
- Dětské dopravní hřiště
- Startovací plocha SDH
- Záložní vrt
- Protipovodňová opatření
- Parkovací stání
- Kanalizace
- Kiosek
- Oplocení u KD
- Parkoviště 3x
- Pergola ZŠ
- Hrací prvky
- Odstavná plocha Libosváry

Pozemky, les

Pracovní stoje, přístroje, dopravní prostředky:

- Žací stroj, travní traktor, sekací stroj, sněžná fréza
- Bezdrátová stanice, radiostanice vozidlová, elektronická siréna
- Motorová stříkačka, požární Avie, os.automobil Octavia Combi, požární automobil TATRA, malotraktor

Majetek obce je využíván především pro běžný provoz a k účelu, k němuž byly pořízeny nebo postaveny, je udržovaný, nechátrá, opravy probíhají průběžně.

Ekonomická efektivnost nemovitého majetku k 31. 12. 2014

	Příjem	Výdej
Rozhlas	36.400	9.200
Les	176.600	126.500
Vodovod, kanalizace	634.600	1,0257.900
Školství	82.800	1,938.900
Kulturní dům, ubytovna	596.900	1,311.600
Bytové hospodářství	528.800	3.000
Komunální pronájmy	42.000	302.600

Bezpečnost:

Míra kriminality

2010 - 11 trestných činů 1,12%

2011 - 13 trestných činů 1,32%

2012 - 12 trestných činů 1,22%

2013 - 7 trestných činů 0,71%

2014 - 11 trestných činů 1,13%

Jedná se především o majetkovou trestnou činnost.

V rámci prevence kriminality obec do budoucna připravuje různé besedy a osvěty pro obyvatele.

Dále obec spolupracuje s Policií ČR, oddělení Bystřice pod Hostýnem při zajišťování veřejného pořádku a prevence kriminality.

Přestupková komise:

2010 - 10 přestupků

2011 - 9 přestupků

2012 - 11 přestupků

2013 - 7 přestupků

2014 - 3 přestupky.

Jedná se o přestupky proti občanskému soužití a přestupky proti majetku.

Integrovaný záchranný systém

Obec Loukov je součástí systému IVVS Zlínského kraje, který je napojen přes internet do počítačové sítě obecního úřadu a je propojen s Policií ČR, Městskou policií Bystřice pod Hostýnem, Hasičským záchranným sborem Zlínského kraje, Kroměříž a Bystřice pod Hostýnem.

Rizika živelních pohrom (požáry, povodně, silný vítr) - varování formou SMS na telefon starosty, místostarosty, hospodářky, starosty a velitele JSDH Loukov.

Varování obyvatel - sirénou umístěnou na obecním úřadě v Loukově a na hasičské zbrojnici v Loukově a Libosvárech. Dále pak prostřednictvím veřejného rozhlasu. Zkouška systému probíhá jednou měsíčně.

Vnější vztahy a vazby obce

Obec Loukov je členem Místní akční skupiny Podhostýnska, Podhostýnského mikroregionu, Dobrovolného svazku obcí pro hospodaření s odpady a Svazu měst a obcí České republiky. Obec každoročně do těchto svazků a sdružení odvádí členské příspěvky. Starosta obce je v současnosti předsedou MAS Podhostýnska a pravidelně se aktivně účastní všech zasedání a jednání v rámci tohoto sdružení.

A.2 Východiska pro návrhovou část

SWOT analýza

Silné stránky

- **Vhodná strategická poloha**

Obec leží v podhůří Hostýnských vrchů nedaleko Bystřice pod Hostýnem.

- **Území s bohatou přírodní atraktivitou**

Natura 2000, EVL, hranice PP Hostýnské vrchy, Památný dub Na Záhonkách, PP Pod Kozincem

- **členění katastrálního území**

Značná část k.ú. obce je tvořena ornou a zemědělskou půdou.

- **Úrodné půdní typy**

Výskyt kambizemě a hnědozemě, která v období sucha vykazuje větší výnosy.

- **Obec Loukov je samozásobitelem pitné vody**

3 jímací zářezy

- **Dlouhodobě stabilní počet obyvatelstva**

- **Průměrný věk populace je 39 let**

Tento věk svědčí o vysoké koncentraci mladých rodin v obci.

- **Bohatý spolkový život**

Konání kulturních, společenských a sportovních akcí je většinou organizováno spolky v obci, kterých je 9.

- **Obec Loukov není sociálně vyloučenou lokalitou**

- **Množství pořádaných akcí v obci Loukov**

Akce jsou pořádány dle sezonní nabídky témat a vazbou na historii obce.

- **Obec Loukov má nově zpracovaný územní plán a komplexní pozemkové úpravy**

- **Bohatý podnikatelský sektor**

V obci je vysoká koncentrace OSVČ, kteří nabízejí množství produktů a služeb. Největšími zaměstnavateli s více než 50 zaměstnanci jsou 2 podniky Čepro, a.s. a Zepo Loukov.

- **Obec je z historického a geomorfologického hlediska zemědělskou obcí**

- **Existence turistické ubytovny**

Prostory kulturního domu nabízejí možnost ubytování s celoročním provozem. V obci lze využít také nabídku stravovacích zařízení restauračního typu.

- **Kulturní a přírodní atraktivita obce**

Na k. ú. obce se nachází množství kulturních památek, z nichž nejvýznamnější stavbou je kostel sv. Václava a kaple sv. Anny.

- **Bohatá infrastruktura pro volnočasové aktivity**

Prostor pro volnočasové aktivity představují: sál KD v Loukově, areál vyletiště v Libosvárech, vlastní zázemí spolků, fotbalové hřiště, tenisový kurt, dopravní hřiště, dětské/ multifunkční hřiště. V dostupnosti obci je také značná síť turistických, běžeckých/ běžkařských, cyklotras a hipostezek.

- **Zásobování pitnou vodou z veřejného vodovodu**

Dle pravidelné kontroly a vyhodnocování odebraných vzorků vody lze vyhodnotit kvalitu vody za vysoce kvalitní.

- **Cena za 1 m³ pozemku obce Loukov..20 Kč**

- **V místní části Libosváry jsou odpadní vody odváděny na KČOV**

- **V obci je vybudována kvalitní síť plynofikace, elektrifikace a telekomunikace**

- **Hustá síť sběrných míst a možnost využívání odpadového centra ve Chvalčově**

- **Dopravní obslužnost je zajištěna vlakovými a autobusovými linkami**

- **Nová domovní zástavba**

Příliv mladých rodin do obce

- **Obec je zřizovatelem MŠ a ZŠ Loukov**
- **V obci jsou poskytovatelé sociálních služeb**
Oblastní charita BpH
- **Stabilizovaný stav životního prostředí**
- **Vysoká úspěšnost k získávání nenárokových dotací**
- **Kvalitní občanská vybavenost**
- **Nízká míra kriminality**
- **Obec Loukov je součástí IVVS ZK**
- **Obec Loukov je členem MASP, PMR, A.S.A. skládka Bystřice, SMO ČR a stala se garantem Projektu systémové podpory meziobecní spolupráce**

Slabé stránky

- **Absence vodních a retenčních nádrží**
Na území obce chybí zadržovací nádrž dešťové vody, která by chránila kanalizační systém nebo vodní tok před zahlcením srážkovou vodou z přívalových dešťů.
- **Spádovost měst pro dojíždění ekonom. produktivního obyvatelstva je v radiu 30 km**
Spádovými městy pro zaměstnané obyvatelstvo jsou především BpH, VM, Holešov, Zlín, Hranice n.M., Přerov. Denně vyjíždí více než polovina osob za prací.
- **Počet nezaměstnaných osob v obci se stále navyšuje**
- **Absence cyklostezky**
Lokalita je atraktivní pro cykloturistiku. Chybějící cyklostezka je také žádoucí pro bezpečnější pohyb cyklistů na silnici II. a III. třídy, kde je vysoká frekvence provozu cisteren.
- **Chybějící praktický lékař v rámci detašovaného pracoviště**

Příležitosti

- **Více než 50% populace se řadí k ekonomicky aktivnímu obyvatelstvu**
- **Obec využívá pracovníky na VPP**
- **Obec vytváří vhodné prostředí pro spolupráci s podnikatelským sektorem**
Nabídka pozemků a prostor k podnikání.
- **Využití brownfields**
Bývalé areály JZD dnes slouží k podnikatelským záměrům (ZEPO Loukov, jezdecký areál, skladovací prostory).
- **Existence firmy Čepro, a.s.**
Spolupráce obce s velkým zaměstnavatelem v regionu SO ORP BpH.

Hrozby

- **Klimatické poměry - sucho**
Území leží v mírně teplé oblasti s charakteristickým dlouhým teplým a mírně suchým až suchým létem. Sucho je problematikou národního charakteru.
- **Hluk z dopravy**
Je způsoben tranzitní dopravou cisteren z Čepra a dopad je i na kvalitu vozovek.
- **Vysoká hodnota půdní eroze**

B. NÁVRHOVÁ ČÁST







B.1 Strategická vize

Obec Loukov je klidným moderním místem pro život. Obec disponující pestrým a bohatým kulturně - společenským i sportovním životem poskytuje příjmené prostředí. Funguje zde vzájemná pospolitost občanů i volnočasových sdružení. Zároveň je místem s relativně nízkou nezaměstnaností, dostupnou nabídkou základních služeb a moderní infrastrukturou.




B.2 Cíle, opatření a aktivity

 Vysoká důležitost  Střední důležitost  Nízká důležitost


Cíl: „Infrastrukturální rozvoj obce“

Opatření: „Technická infrastruktura“	Od - do	Odpovědnost	Náklady (tis. Kč)	Zdroj financování
 „Výstavba ČOV a kanalizace“	-		5000	
 „Výstavba obecního skladu“	-		3400	
Opatření: „Dopravní infrastruktura“	Od - do	Odpovědnost	Náklady (tis. Kč)	Zdroj financování
 „Výstavba polní cesty Loukov - Osíčko“	-		4000	
 „Výstavba cyklostezky Loukov - Chvalčov“	-		3000	
 „Výstavba cyklostezky Libosváry - Vítonice“	-		3000	
 „Výstavba cyklostezky Loukov - Libosváry“	-		4000	

Cíl: „Životní prostředí“

Opatření: „Péče o krajinu“	Od - do	Odpovědnost	Náklady (tis. Kč)	Zdroj financování
 „Naučná stezka Libosváry“	-		280	
Opatření: „Úprava krajiny“	Od - do	Odpovědnost	Náklady (tis. Kč)	Zdroj financování
 „ÚSES“	-		17000	
 „Mokřady Loukov - Boří“	-		5000	

Cíl: „Občanská vybavenost“

Opatření: „Modernizace občanské vybavenosti“	Od - do	Odpovědnost	Náklady (tis. Kč)	Zdroj financování
 „Obnova víceúčelového hřiště u ZŠ“	-		2400	

B.3 Podpora realizace programu

Odpovědnost za plnění

Zodpovědným orgánem Programu rozvoje obce Loukov bude starosta obce, který bude zodpovídat za realizaci a aktualizaci programu.

Zpřístupnění dokumentu

Dokument Program rozvoje obce Loukov bude dostupný na internetových stránkách obce, v listinné podobě bude uložen v kanceláři obecního úřadu k nahlédnutí.