MINISTERSTVO
PRO MÍSTNÍ
ROZVOJ ČR

OBCEPRO
PROGRAM ROZVOJE OBCE

PROGRAM ROZVOJE OBCE
KOSTICE



NA OBDOBÍ LET
2019 - 2026

Zpracovatel: DSO Region Podluží, rok 2019. Program rozvoje obce Kostice byl schválen zastupitelstvem obce dne 30.09.2019, usnesením č. 5.

Úvod

Základním plánovacím dokumentem obce, zakotveným v zákoně č. 128/2000 Sb., o obcích, je program rozvoje obce. Jde o hlavní nástroj řízení rozvoje obce. Program rozvoje obce formuluje představy o budoucnosti obce a navrhuje způsoby, jak těchto představ dosáhnout.

Program rozvoje obce Kostice je dokumentem, v němž jsou zakotveny rozvojové priority obce. Podkladem pro vznik Programu rozvoje obce je „Metodika tvorby Programu rozvoje obce“, kterou zpracovalo Ministerstvo pro místní rozvoj. Při zpracování dokumentu se vycházelo z již existujících dokumentů obce jako je např. územní plán obce a publikace „Kostice na přelomu tisíciletí“ (2013). Dokument obsahuje současné potřeby obce a výhledové náměty, kterými se obec postupně zabývá a řeší nebo bude řešit v budoucnosti.

Program rozvoje obce obsahuje analytickou část, která obsahuje popis obce a ve SWOT analýze jsou pak shrnuty silné a slabé stránky obce a dále příležitosti a hrozby. V další části je pak uvedena návrhová část programu rozvoje obce Kostice, která obsahuje nejen vizi obce, ale také jednotlivé aktivity a opatření.

Katastrální území obce Kostice:

Zdroj: mapy.cz, srpen 2019

Program rozvoje obce Kostice byl zpracován prostřednictvím projektu „Podluží plánuje společně

CZ.03.4.74/0.0/0.0/16_058/0007371“.

Evropská unie
Evropský sociální fond
Operační program Zaměstnanost

A. ANALYTICKÁ ČÁST

A.1 Charakteristika obce

1. Území

Tato kapitola soustřeďuje základní fakta o obci a obsahuje komplexní zhodnocení situace v obci, současný stav, charakteristiku stavu a vývoje jednotlivých oblastí života obce. Charakteristika má 7 kapitol členěných na dílčí témata. Informace pro tvorbu této části byly získány z veřejně dostupných dat o obci.

Obec Kostice se nachází v jihovýchodní části České republiky ve správním obvodu Jihomoravského kraje, oblasti NUTS 2 Jihovýchod. Obec Kostice je samostatná obec se sídlem obecního a matričního úřadu, správní území je shodné s katastrálním územím. Stavební úřad je ve městě Břeclavi. Leží v okrese Břeclav, v blízkosti okresního města. Od 1. 1. 2003 plní pro Kostice funkci obce s rozšířenou působností Městský úřad Břeclav.

Katastrální území obce Kostice hraničí s katastrálním územím Lanžhot, Břeclav a Tvrdonice. Má rozlohu 1246 hektarů, leží v nadmořské výšce 168 m n. m. Obec se nachází v úrodné krajině jižní Moravy ve vinorodém Dolnomoravském úvalu, 7 km východně od okresního města Břeclav, zhruba 20 km od města Hodonín a 60 km od krajského města Brna.

Tabulka č.1: Souhrnné informace o obci Kostice.

Status:	Obec
Typ sídla:	Ostatní obce
ZUJ (kód obce):	584576
NUTS5:	CZ0644584576
LAU 1 (NUTS 4):	CZ0644 - Břeclav
NUTS3:	CZ064 - Jihomoravský kraj
NUTS2:	CZ06 - Jihovýchod
Obec s pověřeným obecním úřadem:	Břeclav
Obec s rozšířenou působností:	Břeclav
Katastrální plocha (ha):	1 246
Počet bydlících obyvatel k 31. 12. 2018:	1 898
Nadmořská výška (m n. m.):	168
Zeměpisné souřadnice (WGS-84):	16° 58' 43" E, 48° 44' 49" N
První písemná zpráva (rok):	1 384
PSČ:	69152

Zdroj: RISY.cz, září 2019

Východní část katastru se rozkládá v nivě řeky Moravy, avšak typické zaplavované louky byly po vodohospodářských úpravách vesměs rozorány. Pod obcí byl v 50. letech minulého století vybudován rybník. Zbytek území na vysoké terase pokrývají většinou intenzivně obhospodařované zemědělské kultury.

Obec Kostice náleží do národopisné oblasti „Podluží“, jednoho z nejmalebnějších národopisných regionů Slovácka, kraje rozkládajícího se podél řeky Moravy od Zlína až k Břeclavi. Právě Podluží, nejjižnější ze slováckých regionů, ležící mezi Hodonínem, Břeclaví a Mikulovem, je znám svou věrností k tradicím přijatých od předků. Zpěv, tanec a pestré kroje zastupují stále důležité místo v životě mnoha místních obyvatel.

Obrázek č. 1: Mapa polohy obce vůči ČR

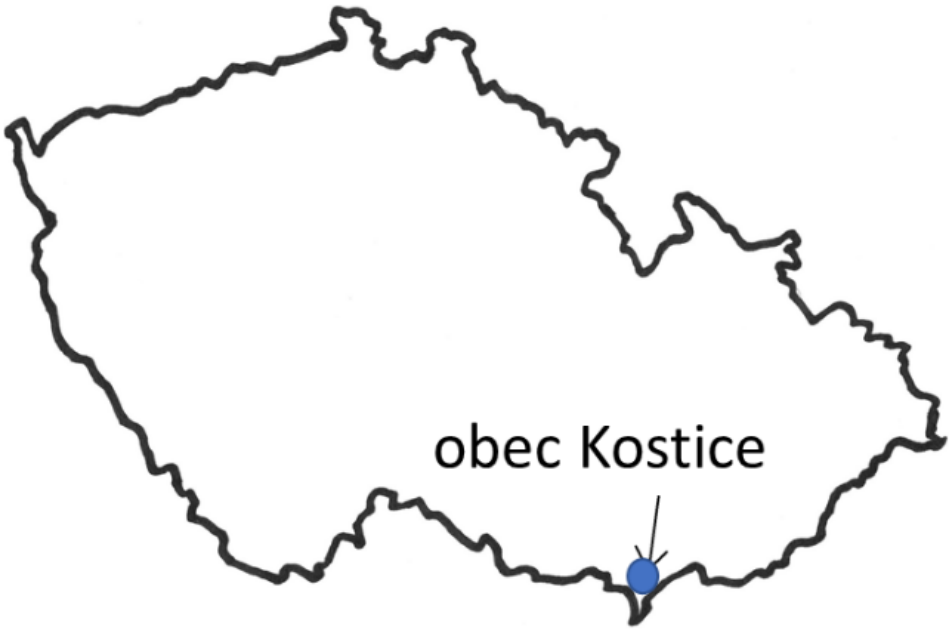

Zdroj: DSO Region Podluží, vlastní zpracování

Historické souvislosti

První zmínka o Kosticích pochází z roku 1348, kdy majitel týneckého panství prodal moravskému markraběti Joštovi městečko a několik okolních tvrzí: Týnec, Tvrdonice, Kostice, Dluhonice, Hrušky a Lanžhot. Kostice patřily do r. 1471 k týneckému panství, které tehdy přikoupili Lichtenštejnové k panství břeclavskému. Kvůli absenci kupní smlouvy nejsou známy údaje o rozsahu Kostic, takže o středověké podobě Kostic toho není moc známo. Majitelé se pak často měnili až do roku 1638, kdy panství odkoupil Karel Eusebius z Lichtenštejna. Jeho rod držel panství až do roku 1918.

Od 9. do 17. století byla krajina místem, které nesmírně trpělo cizími nájezdy. Místo mezi Lanžhotem, Kosticemi a Tvrdonicemi bylo otevřenou branou Moravy. Brodem u osady Brodské se ze slovenské strany přebrodila nepřátelská vojska přes řeku Moravu a nejvíce trpěly právě obce Lanžhot, Kostice a Tvrdonice.

Kostice patřily a patří církevně k tvrdonské farnosti. Hřbitov byl v Kosticích vybudován v roce 1874. Škola byla postavena v roce 1883, ale vyučovalo se v obci už od roku 1845. Druhá školní budova byla postavena v roce 1910. Obecní dům - radnice byla postavena v roce 1925. K radnici byla pak přistavěna Hasičská zbrojnice.

Obrázek č. 2: Komunální symboly obce



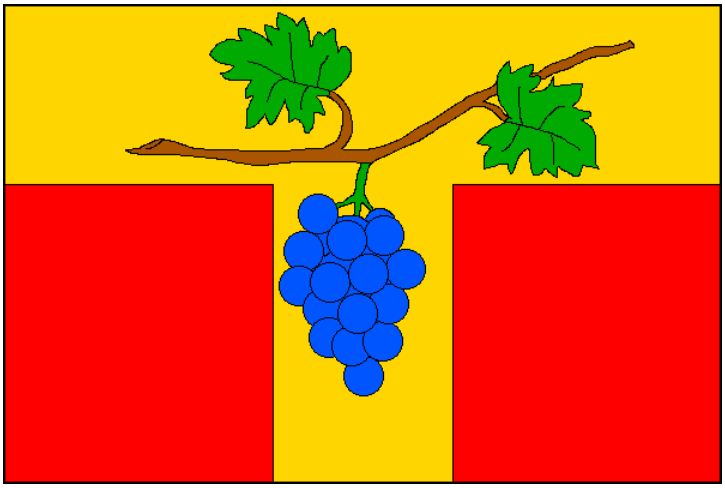

Zdroj: kurzy.cz, září 2018

Znak obce tvoří červený štít se zlatou hlavou a zlatým kůlem, ve kterém je umístěný modrý vinný hrozen na stonku se dvěma zelenými listy. V levé části je zlatý vinařský nůž kosíř obrácený doleva, v pravé zlatá radlice. Tyto symboly zastupují dlouholetou tradici pěstování vinné révy v katastru obce a zemědělství.

Vlajku tvoří červený list se žlutým antonínským křížem s rameny širokými sedm osmnáctin šířky listu s vodorovným ramenem na horním okraji listu. Ve svislém ramenu kříže je umístěn vinný hrozen na hnědém stonku se dvěma zelenými listy ve vodorovném ramenu kříže. Poměr šířky k délce listu je 2:3.

2. Obyvatelstvo

Demografická situace:

První přesnější údaj o počtu obyvatel byl zaznamenán v roce 1869 při sčítání lidu, které bylo nařízeno říšským zákonem. Kostice tehdy obývalo 1252 obyvatel. Od té doby jejich počet stoupal, nejvyššího počtu dosáhly v r. 1961, kdy v Kosticích bydlelo 2 276 lidí. Poté docházelo k pozvolnému poklesu, až při posledním sčítání lidu domů a bytů v roce 2011 bylo napočítáno 1 789 osob.

Od roku 2011 začal počet obyvatel obce růst. Dlouhodobý demografický vývoj obyvatelstva v období od

roku 1910 až 2011 shrnuje graf č.1. Demografický vývoj mezi lety 2013 až 2019 pak graf č.2.

Graf č. 1: **Dlouhodobý vývoj počtu obyvatel obce Kostice od roku 1910**

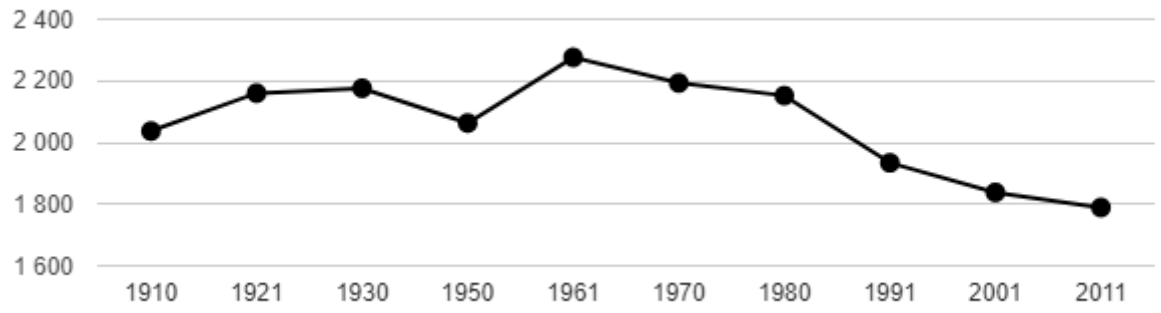

Zdroj: Český statistický úřad

Graf č. 2: Vývoj počtu obyvatel obce Kostice v letech 2013 - 2019

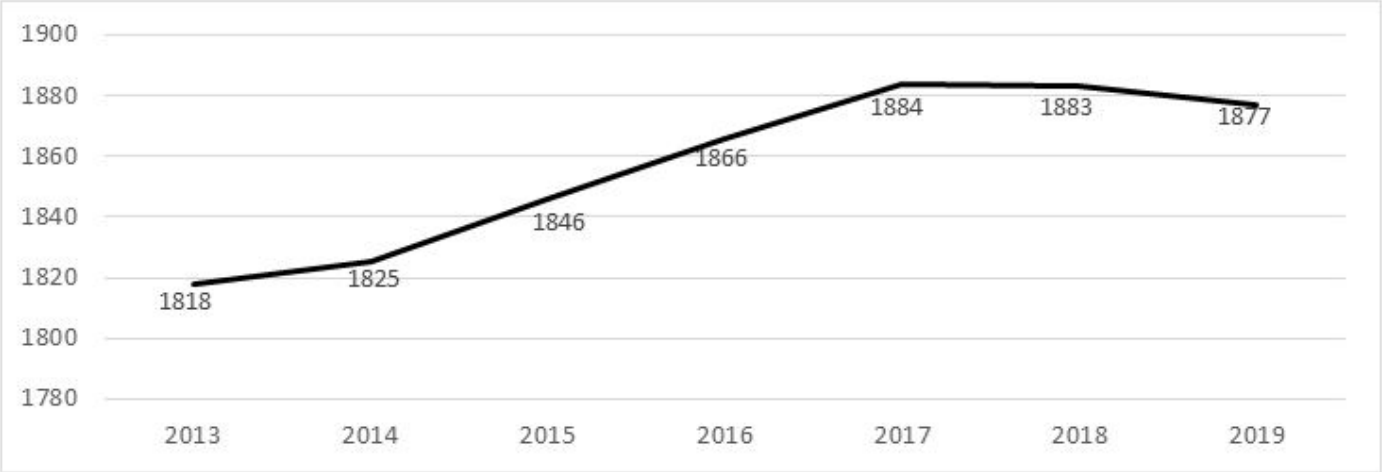

Zdroj: Český statistický úřad

Na konci roku 2018 žilo v obci Kostice 1898 obyvatel. V poměru počtu mezi muži a ženami převládají mezi obyvateli ženy. Průměrný věk obyvatel je 43,2 let. Mezi muži je průměrný věk 41,5, mezi ženami 44,9 let. Mezi občany převažují obyvatelé ve věkové kategorii 15-64 let a tvoří 65,4 % obyvatel. Mladší obyvatelé do 14 let tvoří 14,6 %, naopak nejstarší skupina obyvatel starších 65 let tvoří 20 %.

Tabulka č. 2: Demografická situace v obci Kostice, stav k 31.12.2018

		Celkem	Muži	Ženy
Počet obyvatel		1898	933	965
v tom ve věku (let)	0-14	277	142	135
	15-64	1235	636	599
	65 a více	386	155	231
Průměrný věk (let)		43,2	41,5	44,9

Zdroj: Český statistický úřad

Jak je patrno z grafu č. 3, mezi občany převažují obyvatelé ve věkové kategorii 15 – 64 let a tvoří 65,4 % obyvatel. Poměr mezi dětmi a staršími obyvateli Kostic není výjimečný v porovnání s okolními vesnicemi, městy a Českou republikou, kdy převládá skupina starších obyvatel před dětmi a mládeží do 15 let. Obyvatel mladších než 15 let je 14,6 % a obyvatel starších 65 let je 20 %. Index stáří udává, kolik obyvatel ze starších věkových skupin připadá na sto dětí. Konkrétně v tomto případě, kolik obyvatel ve věku 65 let a více připadá na 100 dětí do 15 let věku. Je-li výsledná velikost indexu nižší než sto, je podíl sledované dětské složky obyvatel vyšší, než podíl starších osob a naopak převyšuje-li výsledná hodnota indexu sto, je počet osob ve věku nad 65 let vyšší, než počet dětí v populaci. Hodnota indexu stáří v roce 2017 byla v Kosticích 137,05. Tato hodnota je vyšší, než hodnota indexu stáří pro celou Českou republiku v roce 2017, kdy index stáří činil 122,12, je vyšší i ve vztahu k Jihomoravskému kraji, kde je index stáří 123,44 a je vyšší i ve vztahu k indexu stáří v ORP Břeclav, kde index činil 130,96.

Graf č. 3: Věková struktura obyvatel obce Kostice v roce 2017

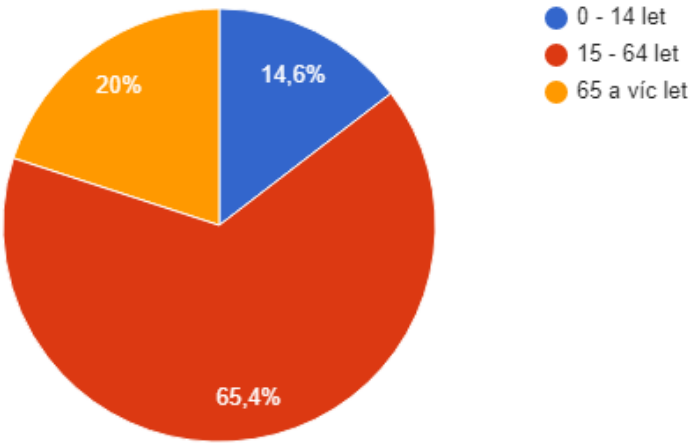

Zdroj: Český statistický úřad

Vzdělanostní struktura obyvatel je evidována od 15 a více let. Nejaktuálnější data vyplývají z posledního sčítání lidu, domů a bytů z roku 2011. Nejpočetnější je skupina obyvatel se středním vzděláním bez maturity, dále obyvatelstvo se základním vzděláním a neukončeným, poté s úplným středním vzděláním s maturitou.

Rozdělení obyvatel podle vzdělání je shrnut v tabulce č. 3 a grafu č. 4. Obyvatel s vysokoškolským vzděláním v obci bylo 5,6 %.

Tabulka č. 3: Obyvatelstvo podle nejvyššího ukončeného vzdělání, rok 2011

		Celkem	muži	ženy
Obyvatelstvo ve věku 15 a více let		1558	755	803
z toho podle stupně vzdělání	bez vzdělání	9	-	9
	základní včetně neukončeného	396	127	269
	střední vč. vyučení (bez maturity)	603	386	217
	úplné střední (s maturitou)	370	169	201
	nástavbové studium	37	5	32
	vyšší odborné vzdělání	7	2	5
	vysokoškolské	88	42	46

Zdroj: Český statistický úřad

Graf č. 4: Vzdělanostní struktura obyvatel obce Kostice v roce 2011

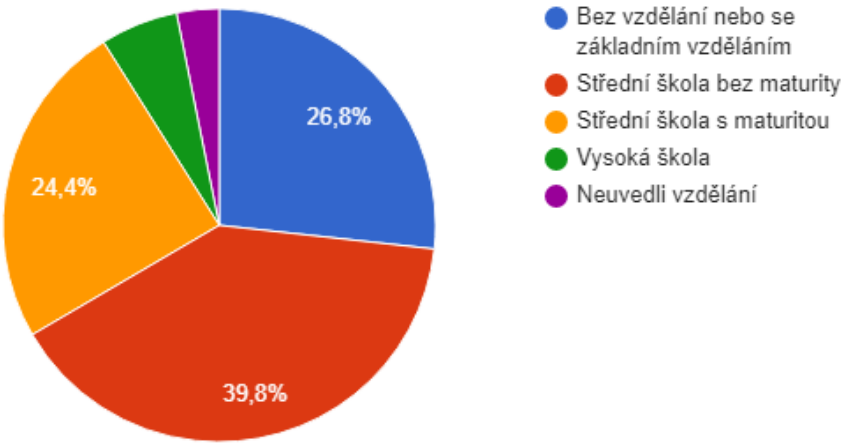

Zdroj: Český statistický úřad

Pohyb obyvatelstva v obci je zcela přirozený. Z tabulky č. 4 a grafu č. 5 je patrné, že v období 2014 – 2016 byla největší migrace obyvatel - nejvíc lidí se přistěhovalo do obce. V roce 2018 došlo k mírnému úbytku obyvatel. Počet migrujících obyvatel je však zanedbatelný k počtu obyvatel obce.

Tabulka č. 4: Pohyb obyvatel v obci Kostice od roku 2014 do roku 2018

		2014	2015	2016	2017	2018
Živě narození		16	21	20	22	15
Zemřelí		16	15	21	20	28
Přistěhovalí		56	59	55	41	42
Vystěhovalí		33	39	34	43	37
Přírůstek (úbytek)	přirozený	0	6	-1	2	-13
	stěhováním	23	20	21	-2	5
	celkový	**23**	**26**	**20**	**0**	**-8**

Zdroj: Český statistický úřad, veřejná databáze

Graf č. 5: Pohyb obyvatel v obci Kostice od roku 2014 do roku 2018

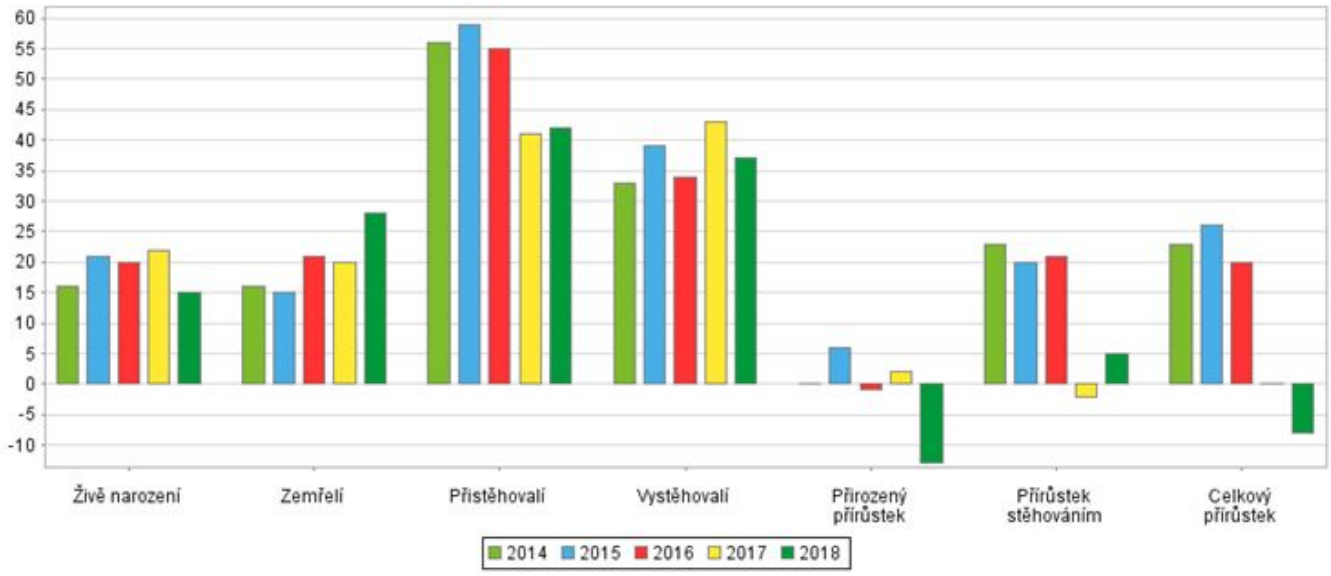

Zdroj: Český statistický úřad, veřejná databáze

Sociální situace:

Nejnovější informace k národnosti občanů jsou z posledního sčítání lidu, domů a bytů z roku 2011. Obyvatelstvo v obci se řadí nejvíce k národnosti české a moravské. Dále jsou zde občané ze Slovenska, Polska, Německa a Vietnamu. Při statistickém zjišťování však mnoho občanů svoji národnost neuvedlo.

Tabulka č. 5: Obyvatelstvo Kostic podle národnosti, rok 2011

		Celkem	muži	ženy
Obyvatelstvo celkem		1789	863	926
z toho národnost	česká	851	399	452
	moravská	402	196	206
	slezská	-	-	-
	slovenská	31	19	12
	německá	1	-	1
	polská	1	-	1
	romská	-	-	-
	ukrajinská	-	-	-
	vietnamská	2	1	1
	neuvedeno	427	211	216

Zdroj: Český statistický úřad

V obci se žádný výrazný problém týkající se soužití obyvatel nevyskytuje. Není zde žádná minoritní národnostní menšina či sociálně vyloučená lokalita a nevyskytují se zde ani žádné závažné problémy s uživateli návykových látek.

Spolková činnost v obci:

Obyvatelé obce Kostice jsou aktivní a jejich spolková činnost je bohatá. V obci je činných několik organizací s právní subjektivitou a další skupiny lidí se společnými zájmy a aktivitami bez právní subjektivity. Všechny spolky mají podporu obce.

TJ Sokol Kostice, z. s.

Tělovýchovná jednota Sokol má v obci Kostice bohatou historii. Její založení se datuje do roku 1913. V roce 1929 byla svépomocí vybudována sokolovna - víceúčelový sál, který dodnes slouží nejen ke cvičení, ale také k pořádání kulturních a společenských akcí. Budova postupně prošla několika rekonstrukcemi až do dnešní podoby. Kromě TJ Sokol, který sokolovnu využívá především ke sportovním tréninkům oddílu juda a páky, dále pak badmintonu, ZRTV (Základní a rekreační tělesná výchova) či ke kondičnímu cvičení žen, využívají prostory i ostatní společenské organizace v obci - myslivci, vinaři, zahrádkáři, rybáři, krojovaná chasa, Kostičánek atd.

- oddíl kopané, pobočný spolek

Nejoblíbenější kolektivní sport se v Kosticích hraje již od r. 1929, kdy bylo vybudováno nové hřiště Na Drahách. A dá se říct, že velmi úspěšně - v letech 1974 - 1986 se hráčům podařilo dostat až do krajského přeboru. V současné době jsou aktivní 3 družstva a hrají na úrovni okresního přeboru a IV. třídy. Dalších 6 družstev dětí a mládeže zastřešuje spolek Fotbalový klub mládeže Podluží. Využívají hřiště s kvalitním trávníkem a kabinami se sprchami nově vybudovanými v r. 2003.

- oddíl juda

Tento oddíl má v Kosticích více než 30letou tradici. U jeho zrodu stál v r. 1976 pan Josef Gál. Sportovci, kteří prošli tímto oddílem, zaznamenali úspěchy po celé republice i v zahraničí (mistři a mistryně ČR, nejlepší sportovci okresu a zástupci reprezentace ČR - např. Eva Nešporová, Jiří Hasil, Věra Krásná, Barbora Blažejová a další). V současné době v oddílu trénuje 40 mladých členů všech věkových kategorií pod vedením Miroslava Martušky a pomocných trenérů. Každoročně se zúčastňují mnoha soutěží u nás i na Slovensku.

- oddíl armsport (Armwrestling klub Kostice)

Z podnětu místní judistky Bc. Věry Krásné vznikl v Kosticích v r. 1999 oddíl trénující páku. A hned od začátku sbíral obrovské úspěchy - V. Krásná a Lucie Kaňová vybojovaly ve své váhové kategorii mistrovství ČR, mistrovství Evropy v Polsku a L. Kaňová pak dokonce titul mistryně světa, Miroslav Martuška 2. místo, V. Krásná 1. místo. Od té doby se oddíl rozrostl na 21 sportovců, jež za podpory obecního úřadu vybudovali v suterénu sokolovny posilovnu a místo pro své tréninky.

- kondiční cvičení žen

- ASPV cvičení nejen pro ženy

Zakladatelkou kondičního cvičení v Kosticích byla p. Marie Abrahamová, pomyslnou štafetu po ní převzala p. Milena Hraběová. Zaměřuje se na protahování celého těla za použití různých cvičebních pomůcek (velké i malé míče, posilovací gumy aj.). Součástí je i balanční cvičení na posílení středu těla.

- oddíl badminton

Rekreační trénink badmintonu pro dospělé probíhá pod vedením Pavla Kovaroviče.

Moravský rybářský svaz, z. s., pobočný spolek Kostice

Rybáři mají v Kosticích velmi silnou základnu - zhruba přes dvě stovky dospělých členů a na čtyři desítky dětí od 8 do 18 let. Každoročně pořádají rybářské závody na vysoké úrovni a další kulturní akce. Významná je i jejich dobrovolnická činnost při čištění revíru, odlovu ryb po záplavách apod.

Místní organizace Českého mysliveckého svazu, z. s.

V obci Kostice působí myslivecké sdružení již od 80. let minulého století se zhruba desetiletou přestávkou, kdy v r. 1981 došlo k násilnému slučování honiteb a honitba Kostice zanikla. K obnovení došlo v r. 1993 po úpravě zákona o myslivosti - honitba Kostice byla obnovena a v současné době obhospodařuje cca 1100 ha plochy a má 25 členů. Kvůli změnám pěstovaných kultur došlo k úbytku drobné zvěře (zajíců a bažantů), naopak stoupl počet lišek a divokých prasat. Myslivecké sdružení si v r. 2007 začalo svépomocí budovat vlastní zázemí v prostorách areálu bývalého zemědělského družstva, kde jsou k dispozici i skladovací prostory pro uskladnění krmiva a kotce pro psy.

Folklorní seskupení:

Slovácký krúžek Kostice, z. s. (spolek oficiálně zapsaný v r. 2017) existuje už od padesátých let minulého století. V současné době zaštiťuje **krojovou chasu**, dětský **folklorní soubor Kostičánek**,

který působí už od r. 2004, a **ženský sbor Kostičanky.** Členové krúžku vystupují na různých kulturních akcích a sami se podílejí na organizaci folklorních akcí podporujících zvyky a tradice v obci - tradiční hody, krojový ples, krojový výlet a nahodile různé folklórní přehlídky a dnes již tradiční Velikonoční posezení u zeleného piva s pletením žil a malováním vajíček.

Mužský sbor Kostice - Tvrdonice

Mužský pěvecký sbor Kostice - Tvrdonice má velkou tradici. Původní sbor byl založen dle dochovaných pramenů již v roce 1927. Od toho data působí vlastně mužský sbor s malými přestávkami až doposud. Současným vedoucím sboru je Mgr. Bohumil Gál. Sbor absolvuje mnoho vystoupení ročně. Ve své diskografii má 2 nahraná CD (r. 2007-8 a 2012).

Sdružení vinařů Kostice, z. s.

Vinařství má v obci Kostice dlouholetou tradici (již v r. 1688 se na obecní pečeti objevuje vinný keř, nůž a radlice). Místní vinaři každoročně v březnu pořádají výstavu vín, zapojují se do akcí pořádaných obcí a propagují kostická vína i na různých výstavách v okolních obcích i v celé republice. Společně s tvrdonskými vinaři vždy v půli června pořádají Putování za vínem v Kosticích a Tvrdonicích.

Moravskoslezský kynologický svaz, ZO Kynologický klub Kostice

V r. 1970 byl obcemi Kostice, Tvrdonice a Lanžhot založen kynologický klub. Dodnes je jeho cílem všestranné sportovní vyžití zájemců o chov a výcvik psů a sportovní kynologii. Členové vychovávají závodníky a vystavovatele, kteří se zúčastňují vrcholných akcí na republikové úrovni. Pořádají řadu sportovních a propagačních akcí pro veřejnost, školy atd.

Svaz tělesně postižených

Členové Svazu tělesně postižených v Kosticích jsou obyvatelé nejen Kostic, ale také Tvrdonic, Týnce a Hrušek. Pro své členy svaz organizuje různé kulturní a společenské akce a ozdravné pobyty.

Český zahrádkářský svaz, ZO Kostice

Tato organizace byla v Kosticích založena v r. 1960. Za obcí směrem na Lanžhot byla vyčleněna obecní zemědělská půda, kde vznikla zahrádkářská osada. V osmdesátých letech k ní pak přibyla druhá u kostické štěrkovny blízko Kostické váhy. Dnes členové svazu pečují o zahrádkářské kolonie na dvou místech - na ul. Lanžhotská a pod Kosticemi u rybníka.

Spolek motocyklistů Kostice

Za zrodem tohoto zájmového spolku stojí parta kamarádů, kteří měli zájem o motorky a všechno kolem nich. Společně si opravovali stroje, vyjížděli, navštěvovali motorkářské srazy. V r. 1995 při oslavě

narozenin jednoho z nich se sjelo několik stejně smýšlejících lidí do prostor bývalé střelnice, a to byl vlastně první ročník pravidelného víkendového setkávání motorkářů z celé republiky, které se dodnes koná pod názvem „Bahenní párty“. Je doprovázeno kulturním programem a netradičními soutěžemi.

Kostelní jednota sv. Terezie v Kosticích, spolek

Původní Kostelní jednota byla založena již v roce 1923. Jejím hlavním cílem je příprava a realizace stavby římskokatolického kostela v Kosticích. Jako občanské sdružení je Kostelní jednota sv. Terezie v Kosticích řádně zaregistrována od r. 1999. Sdružení v současnosti čítá na 30 členů.

Fotbalový klub mládeže Podluží, z. s.

FKM mládeže Podluží si klade za cíl rozvíjet mládežnickou kopanou v regionu, zaměřuje se na pohybové aktivity a na výuku fotbalové abecedy pro děti od nejmenšího věku až po věk juniorský. Klub je rozdělen do 6 družstev: od minipřípravky pro děti od 3 do 5 let, až po dorost ve věku od 16 do 19 let. V současné době má 98 členů, kteří pravidelně 3krát týdně trénují a hrají mistrovská utkání v Kosticích, Lanžhotě a Týnci. Fotbalový klub mládeže organizuje dnes velmi žádaný projekt Školky v pohybu, v rámci kterého kvalifikovaní trenéři zajíždějí do podlužáckých školek a škol a děti rozvíjejí po fyzické stránce. Každoročně také pořádá příměstský tábor pro děti z regionu Podluží.

Obec věnuje spolupráci a aktivitám spolků velkou pozornost, přispívá finančně na jejich činnost nebo podporuje finančně, materiálně či propagačně akce, které tato sdružení pořádají.

Komunikace obce s občany:

Obec informuje své občany prostřednictvím infokanálu kabelové televize, webovými stránkami, FB profilem Obec Kostice, vývěskami a denním hlášením místního rozhlasu.

3. Hospodářství

Ekonomická situace:

Podle údajů Českého statistického úřadu se v obci Kostice nacházelo k 31. 12. 2018 celkem 360 registrovaných ekonomických subjektů, z toho 173 subjektů se zjištěnou aktivitou. Mezi aktivními podnikatelskými subjekty převažuje činnost ve velkoobchodě, maloobchodě a opravě motorových vozidel, dále pak v průmyslu, zemědělství, lesnictví, rybářství a stavebnictví.

Tabulka č. 6: Podnikatelské subjekty v Kosticích podle převažující činnosti, rok 2018

	Registrované podniky	Podniky se zjištěnou aktivitou
Celkem	360	173
Zemědělství, lesnictví, rybářství	34	22
Průmysl celkem	57	31
Stavebnictví	55	25
Velkoobchod a maloobchod; opravy a údržba motorových vozidel	73	29
Doprava a skladování	10	6
Ubytování, stravování a pohostinství	16	5
Informační a komunikační činnosti	5	5
Peněžnictví a pojišťovnictví	5	2
Činnosti v oblasti nemovitostí	6	4
Profesní, vědecké a technické činnosti	28	13
Administrativní a podpůrné činnosti	4	4
Veřejná správa a obrana; povinné sociální zabezpečení	2	1
Vzdělávání	3	2
Zdravotní a sociální péče	1	1
Kulturní, zábavní a rekreační činnosti	7	3
Ostatní činnosti	45	20

Zdroj: Český statistický úřad, veřejná databáze

Graf č. 6 poukazuje na rozložení podnikatelských subjektů podle odvětví v roce 2016, kdy převažovaly podniky ve službách - 56,74 %, téměř třetina podniků byla v průmyslu a stavebnictví a 8,99 % v zemědělství a lesnictví.

Graf č. 6: Struktura podnikatelských subjektů podle odvětví v obci Kostice v roce 2016

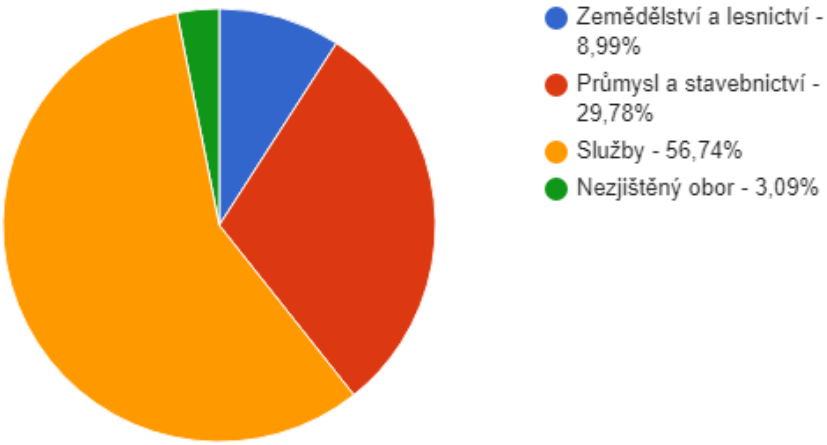

Zdroj: Český statistický úřad

V podnikatelské činnosti, která je rozdělená dle právní formy v tabulce č. 7, převažují fyzické osoby podnikající, kterých je na území obce registrováno 150 se zjištěnou aktivitou. Aktivních právnických osob v obci působí celkem 23, obchodních společností je celkem 17 a 1 akciová společnost.

Tabulka č. 7: Podnikatelské subjekty podle právní formy, rok 2018

	Registrované podniky	Podniky se zjištěnou aktivitou
Celkem	360	173
Fyzické osoby	312	150
Fyzické osoby podnikající dle živnostenského zákona	279	127
Fyzické osoby podnikající dle jiného než živnostenského zákona	10	5
Zemědělští podnikatelé	20	16
Právnické osoby	48	23
Obchodní společnosti	25	17
Akciové společnosti	1	.
Družstva	.	.

V Kosticích je 130 podnikajících subjektů bez zaměstnanců, 22 mikropodniků do 9 zaměstnanců a 3 malé podniky do 49 zaměstnanců a 1 střední podnik do 249 zaměstnanců.

Tabulka č. 8: Podnikatelské subjekty podle počtu zaměstnanců, rok 2017

Počet subjektů bez zaměstnanců	130
Počet subjektů s 1-9 zaměstnanci - mikropodniky	22
Počet subjektů s 10-49 zaměstnanci - malé podniky	3
Počet subjektů s 50-249 zaměstnanci - střední podniky	1
Počet subjektů s >249 zaměstnanci - velké podniky	0

Zdroj: RISY

Největší firmou působící na území obce je Mont Group s.r.o., zaměstnávající na 80 lidí se zdravotním postižením.

Plochy výroby a skladování jsou zastavěny a využívány, v obci není plocha typu brownfields. Místní

podnikatelé přestavěli prostory bývalého zemědělského družstva a farmy, které v současné době aktivně využívají pro své podnikání. V těchto místech je prostor pro další rozvoj podnikání. Dále jsou v ÚP navrženy plochy pro rozvoj v oblasti Kostické váhy a při dálnici D2.

Komerční služby v obci

Komerční služby v obci jsou zcela zastoupeny. Obyvatelé Kostic mají k dispozici poštu, která je otevřena každý všední den dopoledne od 8 do 12 hodin, odpoledne pak dvakrát od 15 do 17.30 hod. a třikrát od 12.30 do 15 hodin.

Dále mohou obyvatelé navštěvovat ordinaci praktického lékaře, který má zastoupení v Kosticích i sousedních Tvrdonicích a obyvatelé si mohou vybrat, kterou ordinaci navštíví. Dětský lékař je rovněž k dispozici v Kosticích, Lanžhotě i Tvrdonicích. Stomatolog v obci není, lékárna je otevřena každý všední den.

V obci je k dispozici mateřská škola a obecní knihovna.

Občanům slouží 3 prodejny potravin, masa a smíšeného zboží, 3 pohostinství, výdejna léků, květinářství, hospodářské potřeby, sál bytového domu pro seniory s kapacitou 80 míst, obecní klub s kapacitou 35 míst, 2 tenisové kurty, dětská hřiště a víceúčelová hřiště. Služby poskytují masáže, pedikúru, kosmetiku a 2 kadeřnictví.

Trh práce:

Míra nezaměstnanosti v obci od roku 2014 významně klesla z necelých 8,0 % na necelé 2 % v roce 2019. Míra nezaměstnaných osob od ekonomické krize v roce 2010 stále klesá. Počet nezaměstnaných klesl z 91 osob v roce 2014 na 22 osob v polovině roku 2019. Tento trend poklesu nezaměstnanosti odpovídá celorepublikovému trendu.

Graf č. 7: Graf míry nezaměstnaných osob v % v obci Kostice za období 2014-2019.

Zdroj: ČSÚ, vlastní zpracování, červenec 2019

Graf č. 8: Vývoj počtu nezaměstnaných osob v Kosticích

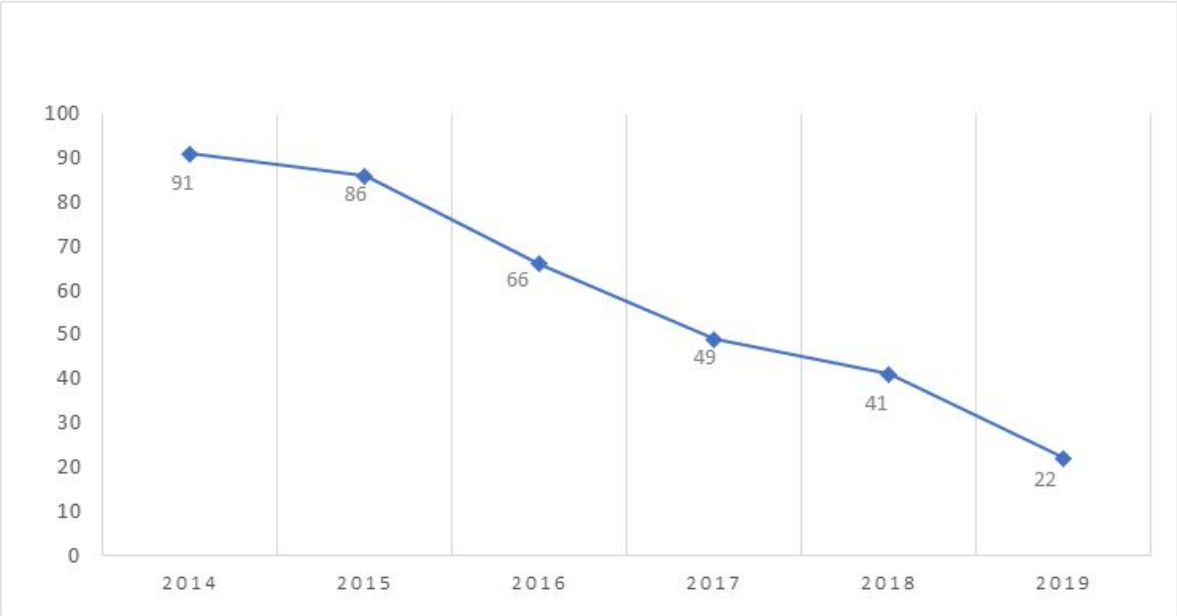

Zdroj: Český statistický úřad, červenec 2019

V Kosticích bylo při posledním sčítání lidu, domů a bytů v roce 2011 celkem 866 ekonomicky aktivních obyvatel (= 48,40 % z celkového počtu obyvatel. Jsou to zaměstnanci, zaměstnavatelé, osoby pracující na živnostenský list, pracující důchodci, ženy na mateřské dovolené a nezaměstnaní) a 842 neaktivních (47,06 % z celkového počtu obyvatel, jsou to nepracující důchodci, žáci, studenti, učni).

Tabulka č. 9: Obyvatelstvo podle ekonomické aktivity, rok 2011

			Celkem	muži	ženy
Ekonomicky aktivní celkem			866	478	388
v tom	zaměstnaní		766	419	347
	z toho podle postavení v zaměstnání	zaměstnanci	611	328	283
		zaměstnavatelé	20	12	8
		pracující na ŽL	85	56	29
	ze zaměstnaných	pracující důchodci	23	11	12
		ženy na mateřské dovolené	15		15
	nezaměstnaní		100	59	41
Ekonomicky neaktivní celkem			842	339	503
z toho	nepracující důchodci		441	158	283
	žáci, studenti, učni		256	130	126
Osoby s nezjištěnou ekonomickou aktivitou			81	46	35

Zdroj: Český statistický úřad

Počet osob vyjíždějících z obce za prací byl v roce 2017 podle ČSÚ 303. Dojíždějících osob do obce za prací bylo 52. Počet osob zaměstnaných v zemědělství bylo 22, dále pak 234 osob bylo zaměstnáno v průmyslu, 58 osob ve stavebnictví a 341 osob ve službách.

Tabulka č. 10 poukazuje na strukturu zaměstnanosti v Kosticích podle odvětví v roce 2011. V porovnání s Jihomoravským krajem a celou ČR bylo přibližně stejně obyvatel Kostic zaměstnáno v zemědělství (lesnictví), o něco více v průmyslu a stavebnictví, méně pak ve službách.

Tabulka č. 10: Struktura zaměstnanosti v obci Kostice podle odvětví v roce 2011 (%)

	Zemědělství a lesnictví	Průmysl a stavebnictví	Služby
Kostice	2,87 %	38,12 %	44,52 %
Břeclav	4,59 %	33,60 %	50,95 %
Jihomoravský kraj	2,87 %	31,91 %	55,17 %
ČR	2,74 %	32,23 %	53,87 %

Zdroj: Český statistický úřad

Obec využívá pracovníky v rámci programu zaměstnanosti z Úřadu práce ČR jako veřejně prospěšné práce a veřejná služba.

Cestovní ruch:

Obec Kostice je poutavé místo na jihu Moravy. Patří do regionu Podluží, kde se i v současné době udržují lidové tradice, ale i přesto je místem, které se snaží rozvíjet a posouvat dopředu. Kostice by neměli vynechat zejména příznivci místního folkloru, pěší turistiky a cykloturistiky. Prochází tudy Moravská vinná stezka Veselí nad Moravou - Strážnice - Hodonín - Lanžhot (- Bratislava). Tato lokalita je tedy mezi milovníky vína a cykloturistiky velmi populární.

Ubytovací možnosti v Kosticích nejsou příliš velké. Ubytování je možné v soukromí v rodinných penzionech s kapacitou 24 lůžek. Prostory pro ubytování hostů jsou často součástí vinného sklepa, takže turisté mají možnost i degustace a posezení u vína.

Možnosti stravování jsou v obci ve třech pohostinstvích.

Obec Kostice leží v těsné blízkosti okresního a příhraničního města Břeclav, takže turisté mají další možnosti ubytování a stravování zde nebo ve vedlejších Tvrdonicích a Lanžhotě.

Obec nemá žádnou turistickou atrakci, na které by byl evidovaný počet návštěvníků. Návštěvnost obce tak lze usuzovat pouze přibližným odhadem návštěvnosti větších akcí: krojované hody cca 1400 návštěvníků, setkání motorkářů cca 600 osob, krojový ples cca 300 osob.

4. Infrastruktura

Vodovod

V obci Kostice je vybudována rozvodná vodovodní síť pro veřejnou spotřebu, která je z části ve vlastnictví VaK Břeclav (2 169 m) a z části ve vlastnictví obce Kostice (5 511 m). Veřejný vodovod provozuje VaK Břeclav a. s

Zdrojem vody je jímací území Moravská Nová Ves. Voda je z úpravny (v majetku VaK Hodonín, a. s.) čerpána do VDJ Týnec a pak gravitačně přivedena do rozvodné vodovodní sítě obce Kostice a do dalších

čtyř obcí "Skupinového vodovodu Podluží", jehož vlastníkem a provozovatelem je VaK Břeclav, a. s. Do obce je voda vedena přívodním řádem DN300.

Vodovodní síť je ve vyhovujícím stavu. Nové vodovodní řády budou prodlouženy i do lokalit navrhované nové výstavby RD.

Kanalizační síť

V obci Kostice je vybudována kombinovaná, převážně však jednotná kanalizační soustava, která odvádí odpadní vody do obecní čističky odpadních vod Kostice o kapacitě 253,00 m³/d. Jev majetku obce Kostice a provozována společností VaK Břeclav, a. s.

Kanalizace je v převážné části obce řešena jako jednotná gravitační. Odpadní vody jsou několika odtoky svedeny do hlavního kanalizačního sběrače u silnice na Tvrdonice, který odvádí vodu na ČOV Kostice. Odpadní vody z další části obce (centrální a jižní část Kostic) jsou jednotnou kanalizační sítí svedeny na ČS2 u Kostického rybníka. Odtud jsou odpadní vody svedeny opět do hlavního kanalizačního sběrače.

V lokalitě u rybníka byla vybudována splašková kanalizace - odpadní vody z východní části obce jsou přečerpávány do stoky zaústěné do ČS2. V prostoru u Kostické váhy není vybudována žádná kanalizace. Zastavěné i zastavitelné plochy jsou tedy v této lokalitě odkázány na individuální nakládání s odpadními vodami. Vzhledem k předpokládanému nárůstu zatížení ČOV je v ÚP navržena plocha pro případné rozšíření čistírny.

Dešťové vody jsou u staré zástavby sváděny do kanalizace, u nových domů je hospodaření s vodou uplatňováno dle platné legislativy.

Energetika

V katastrálním území obce leží v blízkosti Kostické váhy jedna soukromá **výrobna elektrické energie na fotovoltaickém principu**. Nejsou zde umístěny žádné rozvodny VVN/VN, nejbližší rozvodna je v Břeclavi.

Řešeným územím vede elektrické vedení nadřazené sítě, a to:

- VVN č. 497 Sokolnice - Stupava o provozním napětí 400 kV

- VVN č. 5568 Mikulov - Břeclav o provozním napětí 110 kV

- VN Břeclav - Lanžhot o provozním napětí 22 kV.

Obec Kostice je zásobována vedením VN na napěťové hladině 22 kV z transformovny 110/22 kV Břeclav. Distribuční síť NN v obci je vedena jak v zemi, tak jako venkovní na betonových stožárech, stav sítě je dobrý. Elektrická energie je využívána pro osvětlení, pohon elektrospotřebičů a k ohřevu teplé užitkové vody. V malé míře je využívána také k vytápění. V katastru obce je 6 trafostanic, další jsou v areálu výroby bývalého zemědělského družstva, v areálu výroby u dálnice na jihozápad od obce a u čističky odpadních vod.

Do platného Územního plánu obce Kostice je zapracován koridor TE13 pro vedení VVN 110 kV Rohatec - Břeclav, o šířce 400 m. Je určen pro možné budoucí umístění technické infrastruktury. Dále je do ÚP zapracován koridor územní rezervy označený v Politice územního rozvoje ČR pro možné budoucí umístění VVN Sokolnice - hranice ČR/Rakousko E13, upřesněn podle ÚAP kraje a ORP Břeclav a návrhu Zásad územního rozvoje JMK.

Nová rozvodná energetická vedení NN jsou uvažována v kabelovém zemním provedení.

Veřejné osvětlení

V celé obci je vybudováno veřejné osvětlení, které v roce 2018 a 2019 prošlo kompletní renovací na inteligentní ledková světla.

Plynofikace

Přes katastr obce Kostice vede několik plynovodů - jedná se jak o vysokotlaké plynovody, tak o plynovody z vrtů k objektům zásobování plynem (PZP Hrušky a Tvrdonice). Především jihozápadní částí k.ú. prochází VTL a VVTL plynovody. Trasy všech plynovodů jsou stabilizovány, s výjimkou jednoho VTL plynovodu. Dle podkladů ÚAP jsou navrženy plynovody vedoucí k vrtům jižně od sběrného střediska SS6.

V území je také mnoho objektů souvisejících s těžbou a zásobování plynem (vrty a kompresorové stanice). Obec Kostice je plynofikována. Přívod do obce je proveden vysokotlakou přípojkou VTL plynovodu z Tvrdonic, do regulační stanice VTL/STL, která je umístěna na severovýchodním okraji obce mezi plochou areálu ZD a hřištěm. Odběratelé jsou napojeni na středotlaké vývody z regulačních stanic. Trasy stávajících VTL plynovodů jsou stabilizovány.

Zásobování teplem

V současné době je zásobování teplem v řešeném území založeno na lokálních zdrojích, s topným mediem převážně zemním plynem. V poslední době stoupá obliba přitápění dřevem.

Přenos informací

V katastrálním území obce vedou radioreleové trasy a dálkové i sdělovací kabely. Dálkové kabely jsou položeny podél silnic II. a III. třídy, s dálnicí D2 a podél plynovodů. Do jižní části obce zasahuje ochranné pásmo elektrického komunikačního vedení RS Lanžhot.

V obci je provozována kabelová i bezdrátová internetová síť a nadzemním kabelovým vedením místní rozhlas.

Obec je majitelem kabelové televize. Současným provozovatelem infokanálu je Petr Uher J. Palacha 34, Břeclav, IČO: 67549799. Provozovatelem kabelové televize je RTV5 servis, p. Jan Baránek.

Nakládání s odpady

Systém nakládání s komunálním a stavebním odpadem na území obce je stabilizován. Byl ustanoven vyhláškou č. 1/2015 o stanovení systému shromažďování, sběru, přepravy, třídění, využívání a odstraňování komunálních odpadů a nakládání se stavebním odpadem na území obce Kostice.

- Svoz směsného komunálního odpadu probíhá jednou za 14 dní.

- Svoz biologického odpadu probíhá jednou za 14 dní.

- K odevzdání tříděného odpadu slouží zvláštní sběrné nádoby umístěné na sběrném dvoře obce Kostice a na určených místech na obecních pozemcích. Sběrné pytle jsou shromažďovány taktéž na sběrném dvoře. PET lahve a papír ve sběrných pytlech jsou 1x měsíčně sváženy vozidlem obecního úřadu od nemovitostí vlastníků a předány na sběrný dvůr.

- Sběr a svoz nebezpečného odpadu je zajišťován dvakrát ročně jejich odebíráním na sběrném dvoře přímo do zvláštních nádob k tomuto sběru určených.

- Sběr objemného odpadu je zajišťován jeho odebíráním na sběrném dvoře.

- Pro odložení stavebního odpadu do limitovaného objemu je možné využít kontejner na sběrném dvoře.

- Oleje.

- Baterie.

Sběrný dvůr je umístěn v areálu bývalého zemědělského družstva, skládky se v katastru obce nenachází.

Dopravní infrastruktura a místní komunikace:

Do katastrálního území obce Kostice zasahuje hned několik významných dopravních komunikací:

- dálnice D2 Brno - Břeclav - státní hranice

- silnice II. tř. 424 Moravská Nová Ves - Lanžhot

- silnice II. tř. 425 Rajhrad - Břeclav - st. hranice

- silnice III. tř. 4245 Břeclav - Kostice

Dálnice D2 prochází katastrálním územím ze severozápadu k jihovýchodu, trasa je stabilizována, včetně silničního ochranného pásma 100 m. Tuto dálnici kříží silnice III/4245, která zajišťuje dopravní obslužnost obcí ve východní části okresu Břeclav. Obslužnou osu území tvoří silnice II/424 - prochází od Lanžhota (jihu) přes centrum obce k Tvrdonicím (severu). Všechny uvedené silnice v katastru obce Kostice jsou polohově i výškově stabilizovány, průběžně se provádí úpravy a odstraňují závady na komunikacích v zastavěných částech obce.

Územní plán zahrnuje novou plochu dopravy při severozápadním okraji katastru pro přeložku silnice I/55 pro obchvat Břeclavi. Důvodem je zajištění kvalitativně vyšší úrovně obsluhy území bez průjezdu městem Břeclav, a tím i zlepšení životního prostředí ve městě a obcích, kudy vede stávající objízdná trasa (Kostice, Tvrdonice). Obchvat zároveň zajistí mezistátní spojení s Rakouskem, komunikace naváže veškerou tranzitní dopravu, zajistí obslužnost logistických center a průmyslových ploch v okolí obchvatu. Dále přispěje ke zvýšení bezpečnosti silničního provozu, vyřeší místní dopravní závady, ale hlavně sníží počet kamionů z průmyslové zóny Břeclavi, projíždějících přes obci Kostice směrem k D2 a I/55.

Obrázek č. 3: Silniční infrastruktura obce Kostice

zdroj: http://scitani2016.rsd.cz, vlastní zpracování DSO Region Podluží, říjen 2018

Intenzita silniční dopravy je dle celostátního sčítání dopravy zobrazena v číslech v následující tabulce, kde jsou uvedeny přesné počty vozidel z jejich sčítání v roce 2016:

Tabulka č. 11: Intenzita dopravy v okolí Kostic

Číslo silnice	Sčítací úsek	Těžká motorová vozidla	Osobní a dodávková vozidla	Jednostopá motorová vozidla	Provoz celkem	Začátek úseku	Konec úseku
D2	6-8750	7 772	8 179	44	15 995	Exit 48	Státní hranice Lanžhot/Poštorná
II/424	6-4607	211	1 193	38	1 442	Lanžhot - náměstí	Kostice - náměstí
II/424	6-4608	632	2 567	35	3 234	Kostice - náměstí	Tvrdonice - náměstí
II/425	6-0316	750	5 045	45	5 840	Břeclav	Kostická Váha
III/4245	6-7390	372	1 931	19	2 322	Kostická Váha	zaúst. do Kostic

Zdroj: https://geoportal.rsd.cz, vlastní zpracování DSO Region Podluží, březen 2018

Uváděné hodnoty v tabulce č.11 jsou ročním průměrem denních intenzit dopravy ve vozidlech za 24 hodin.

Občany Kostic velice obtěžuje provoz velkých těžkých vozidel, která trasu přes obec Kostice a Tvrdonice používají jako obchvat Břeclavi.

K parkování a odstavování vozidel slouží obecní parkoviště vybudovaná na ulicích v obci. U rodinných domů je parkování řešeno před domy, v pruhu mezi komunikací a chodníkem nebo ve vjezdech do domu.

Stávající situace není uspokojivá, vozidla parkují také na travnatých plochách a komunikacích, kde brání volnému průjezdu a dochází tak ke kolizím.

Železniční doprava:

Přes západní část katastrálního území vede mezinárodní železniční trať 250 (Havlíčkův Brod, Brno, Břeclav, Kúty) traťový úsek Břeclav - Lanžhot. Jedná se o trať dvoukolejnou, elektrifikovanou, upravenou pro provozní rychlost až 160 km/h. Železniční stanice v obci není. Nejbližší železniční zastávka pro osobní vlaky je ve městě Lanžhot, přibližně 4 km od Kostic. Velký dopravní uzel i s mezinárodními vlaky je v sousedním městě Břeclav vzdáleném cca 7 km.

Územní plán navrhuje koridor územní rezervy pro možné budoucí umístění dopravní infrastruktury, vysokorychlostní trati (VRT1), který je obsažen v aktualizaci č. 1 Politiky územního rozvoje ČR.

V obci Kostice je řešena pouze pěší doprava, cyklisté jsou nuceni používat pozemní komunikace. V celém katastru obce chybí cyklostezky a cyklotrasy určené výhradně pro cyklisty.

Chodníky pro pěší vedou souběžně s komunikacemi, jsou vybudovány téměř v celém intravilánu obce a jsou v dobrém stavu. Zbývá vybudovat pouze chodníky k plánovaným nově zastavěným územím, dále pak na ul. Zahradní a Příční a v průmyslové zóně (areál bývalého ZD).

Obcí a katastrálním územím prochází značená cykloturistická trasa č. 43 Břeclav - Lanžhot - Týnec - Kostice - Mikulčice, která je součástí Moravské vinařské stezky Podluží č. 8402. Ve Velkých Bílovicích se napojuje na Velkopavlovickou vinnou stezku.

Územní plán navrhuje cyklostezku v souběhu se silnicí II/425 z Lanžhota do Břeclavi. V oblasti Kostické váhy pak na tuto cyklostezku bude navazovat napojení další cyklostezky směrem na Kostice podél silnice III/4245.

Cyklostezky a cyklotrasy budou řešeny v rámci změny územního plánu a budou navazovat na Cyklogenerel Regionu Podluží, který byl zpracován v roce 2019.

Obrázek č. 4: Mapa s turistickými a cyklistickými trasami v okolí Kostic

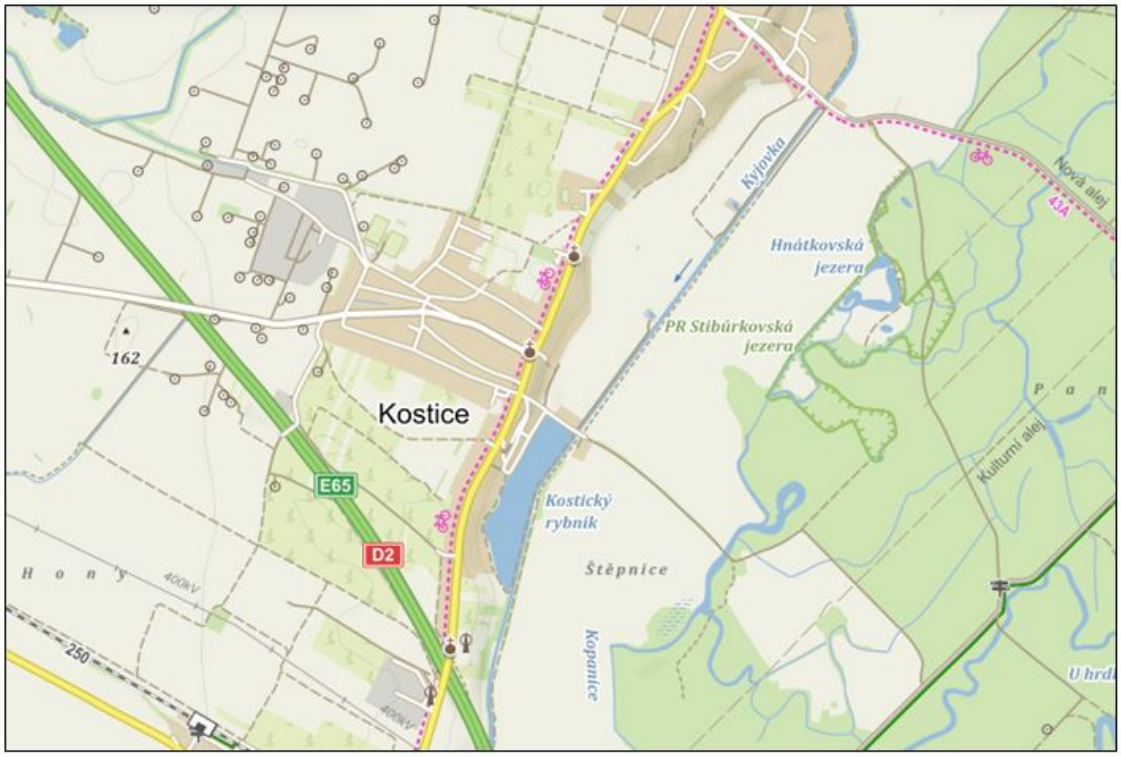

Zdroj: www.mapy.cz, říjen 2018

Dopravní obslužnost:

Obec Kostice je zapojena do integrovaného systému Jihomoravského kraje IDS JMK. Hromadná doprava je zajišťována autobusovými linkami. Na území obce je celkem 5 obousměrných zastávek, které svými docházkovými vzdálenostmi pokrývají zastavěné území obce a Kostickou váhu. Tato situace je dlouhodobě stabilizována a nepředpokládá se významnější rozvoj.

Je obsluhována autobusovou společností BORS BUS, s. r. o. Břeclav a VYDOS BUS a.s. Přímé spojení s nejbližším větším městem Břeclav i okolními vesnicemi zajišťuje linka č. 572, která vede z Hodonína do Břeclavi. Ve všední dny ve „špičku“ jezdí 1 - 2x za hodinu (25x), o víkendech 8x za den (cca po dvou hodinách).

Obec má dostatek spojů s okresním městem Břeclav, kde je možné využít jak autobusovou, tak železniční

dopravu a napojit se na významné mezinárodní spoje.

5. Vybavenost obce

Bydlení:

Obec Kostice je po urbanistické stránce typickou vesnicí Podluží - má zástavbu ulicového typu, rozkládá se na plošině nad údolím řeky Kyjovky. Jádro obce je tvořeno hlavní ulicí z Tvrdonic do Lanžhota a do Břeclavi. Obytná zóna se tedy rozprostírá mezi silnicí II/424 a podél silnice III/4245 (resp. podél 4 souběžných obytných ulic). V centru obce má obytná zóna charakter spíše smíšených obytných ploch. Ulice jsou obklopeny zemědělskými usedlostmi s půdorysem do v této oblasti velmi rozšířeného tvaru "L".

Rozvojové plochy pro bydlení jsou v Územním plánu navrženy spíše v severní části obce. Zastavěné území je poměrně hustě zastavěno a poskytuje málo možností pro další výstavbu.

Kompaktní charakter zástavby intravilánu obce vyvolal nutnost hledat pro novou obytnou výstavbu i vhodné pozemky mimo zastavěné území obce. V souladu s tímto požadavkem byly v územním plánu vymezeny plochy pro bydlení a plochy smíšené obytné, převážně na severním okraji obce, vždy s vazbou na zastavěné území. Stavby a nástavby staveb nesmí narušovat siluetu obce. Počet zájemců o dům/byt však silně převyšuje možnosti obce.

Dle výsledků Sčítání lidu, domů a bytů v roce 2011 se v Kosticích nacházelo celkem 664 domů, z toho 656 rodinných domů, 5 bytových domů a 3 ostatní budovy.

Tabulka č. 12: Domovní fond, rok 2011

		Celkem	rodinné domy	bytové domy	ostatní budovy
Domy úhrnem		664	656	5	3
Domy obydlené		582	575	5	2
z toho podle vlastnictví domu	fyzická osoba	520	519	1	-
	obec, stát	4	1	3	-
	bytové družstvo	-	-	-	-
	spoluvlastnictví vlastníků bytů	48	48	-	-
z toho podle období výstavby nebo rekonstrukce domu	1919 a dříve	30	30	-	-
	1920 - 1970	257	254	2	1
	1971 - 1980	99	98	1	-
	1981 - 1990	63	62	1	-
	1991 - 2000	62	62	-	-
	2001 - 2011	64	63	1	-

Zdroj: Český statistický úřad, Sčítání lidu, domů a bytů v roce 2011

Počet dokončených bytů v obci je v přepočtu na 1000 obyvatel, kromě roku 2014, nižší ve srovnání s Jihomoravským krajem a ČR, jak je patrno z tabulky č.13.

Obec má ve vlastnictví 4 byty a 1 bytový dům pro seniory.

Tabulka č. 13: Vývoj bytové výstavby v obci Kostice v období 2009 - 2016

	2009	2010	2011	2012	2013	2014	2015	2016
Počet dokončených bytů v Kosticích	1	1	1	0	0	6	2	5
Počet dokončených bytů v přepočtu na 1000 obyvatel v kraji	4,29	3,91	3,15	3,17	3,01	2,76	2,83	3,24
Počet dokončených bytů v přepočtu na 1000 obyvatel v ČR	3,68	3,48	2,76	2,75	2,4	2,27	2,38	2,58

Zdroj: Český statistický úřad

Mezi stávající zařízení veřejné občanské vybavenosti patří mateřská škola, soukromá praxe praktického lékaře pro dospělé, dětského lékaře a lékárna, obecní úřad, pošta s informačním centrem, knihovna, muzeum, sokolovna, sál BDS a obecní klub s kapacitou 25 osob. Na hřišti jsou vybudovány šatny a

zázemí pro sportovce, buduje se Sportklub – restaurační zařízení.

Z komerčních služeb jsou zde zastoupeny např. prodejna potravin COOP, maso-uzeniny, prodejna hospodářských potřeb, několik vinařů, květinářství, smíšené zboží, kadeřnictví, masáže a pedikúra, prádelna a opravna oděvů, svatební agentura, chráněná dílna, daňové služby, účetnictví, projekční práce, prodej a servis výpočetní techniky, benzínová pumpa, automobilová nákladní doprava, autoservis, poskytovatel internetu a televize a z řad řemeslníků zámečnictví, elektrikářské práce, pokrývačství, kamenictví, stolařství, instalatérství, klempířství, stavební firma, malby – nátěry, obkladačství, truhlářství, výrobna stínící techniky, prodej střešních systémů.

V oblasti zemědělství a lesnictví v obci Kostice podnikají: 2 agrofarmy, zemědělci, vinaři, ovocnář a zpracovatel dřeva.

Celkovou vybavenost obce shrnuje tabulka č.14.

Tabulka č. 14: Vybavenost obce Kostice, rok 2019

VYBAVENOST OBCE - Kostice							
Občanská vybavenost		**Infrastruktura**		**Komerční služby**		**Atraktivity CR**	
Obecní úřad/CzechPoint	ano	Vodovod	ano	Restaurace/občerstvení	ano	Přírodní pozoruhodnosti	ano
Pošta	ano	Kanalizace	ano	Potraviny/smíšené zboží	ano	Stavební pozoruhodnosti	ne
Policie	ne	ČOV	ano	Zámečnictví	ano	Památníky/pomníky	ano
Lékař pro dospělé	ano	Telefonní síť	ano	Pokrývačství/klempířství	ano	Technické památky	ne
Lékař pro děti	ano	Rozvod el. NN	ano	Truhlářství/tesařství	ano	Agrofarma/zoopark	ne
Stomatolog	ne	Plynovodní síť	ano	Zednické práce	ano	Ubytovací zařízení	ano
Jiný lékař	ne	Veřejné osvětlení	ano	Elektropráce	ano	Kemp	ne
Lékárna	ano	Veřejný rozhlas	ano	Instalatérství	ano	Turistická trasa	ne
Mateřská škola	ano	Napojení na silnici I. třídy	ne	Malířství	ano	Cyklotrasa/stezka	ano
Základní škola - 1. stupeň	ne	Napojení na dálnici	ne	Autodoprava	ano	Naučná stezka	ne
Základní škola - 1. a 2. stupeň	ne	Sběrný dvůr	ano	Opravy motorových vozidel	ano	Muzeum/galerie	ano
Kulturní dům/kino	ne	Zastávka autobusu	ano	Kosmetika	ano	Informační centrum	ano
Hasičská zbrojnice	ne	Stanice vlaku	ne	Kadeřnictví	ano	Lyžařský vlek	ne
Kostel/kaple	ano	Rozvojové plochy	ano	Masáže	ano	Lyžařská běžecká trasa	ne
Hřbitov	ano	Ochranná pásma	ano	Pedikúra	ano	Vodní sporty	ne
Sportovní hřiště	ano	Sítě internetu	ano	Květinářství	ano		
Dětské hřiště	ano			Čištění oděvů	ano		
Tělocvična/sportovní hala	ano			Krejčovství	ano		
Koupaliště	ne			Daňové poradenství/účetnictví	ano		
Dům s pečovatelskou službou	ne			Výroba reklamních předmětů	ano		
Dům pro seniory	ano			Stínící technika	ano		
				Fotograf	ano		
				Hospodářské potřeby	ano		
				Vinařství	ano		
				Deratizace	ano		
				Agrofarma	ano		

Zdroj: Vlastní zpracování DSO Region Podluží., rok 2019

Školství a vzdělávání

Obec Kostice je zřizovatelem příspěvkové organizace **Mateřská škola Kostice**. Jedná se o školku s dlouholetou tradicí, svůj provoz zahájila již v r. 1950. Nynější stará budova MŠ, ležící přímo v centru obce, byla postavena v roce 1910 a v minulosti byla využívána jako základní škola. V roce 1984 vznikla přístavbou nové budovy spolu s novou školní jídelnou další třída MŠ. V letech 2003-2008, 2011-2012 probíhaly rozsáhlé rekonstrukce. Od února 2018 byla opět uvedena do provozu třetí třída MŠ. Všechny třídy jsou kompletně vybaveny novým moderním zařízením (nábytek, stolky, židličky, lezecká stěna, lana, žebříky, kruhy...). Škola je krom jiného vybavena také keramickou pecí.

U mateřské školy se nachází pouze malý školní dvůr, který byl zrekonstruován v roce 2017. Děti využívají dětské hřiště na Nové ulici za obchodem COOP Jednota, které slouží pouze dětem z MŠ. V případě příznivého počasí využívají také nově vybudované hřiště u stadionu a na ulici Příční.

Mateřská školka i přes zmíněné rekonstrukce není v dnešní době vyhovující z pohledu hluku, prašnosti kvůli umístění v centru obce u nejfrekventovanější křižovatky. Z tohoto důvodu se zde nedá vyvětrat, je nutné se zamyslet nad výstavbou nové mateřské školy v klidnější lokalitě obce.

Mateřská škola Kostice věnuje velkou péči spolupráci s rodiči, snaží se o vytvoření komunitního místa. Spolupracuje se ZŠ Tvrdonice a s Pedagogicko-psychologickou poradnou v Břeclavi. Děti se účastní různých výtvarných soutěží a umísťuje se v nich na předních místech.

K základnímu školnímu vzdělávání slouží žákům z Kostic spádová devítiletá **Základní škola Tvrdonice.** Svou činnost zahájila v r. 1966 a má kapacitu 410 žáků. Je umístěna v klidné zóně mezi oběma obcemi, obklopena vinohrady s výhledem na lužní lesy. Má velmi dobrou dostupnost díky dvěma blízkým autobusovým zastávkám ve směru Týnec - Moravská Nová Ves a Kostice - Lanžhot - Břeclav. Zřizovatelem je obec Tvrdonice.

Školní areál tvoří hlavní budova s přilehlou tělocvičnou, venkovním sportovním zařízením (atletická dráha, hřiště na fotbal, multifunkční hřiště) a školní ekologicko-relaxační centrum. Venkovní sportovní areál je ovšem zastaralý, povrchy ani vybavení neodpovídají úrovni 21. století.

Ve škole je 12 tříd a 10 odborných učeben, např. chemická a fyzikální, kreslírna, počítačová učebna, jazyková učebna, učebna pro hudební výchovu, cvičná kuchyně a školní dílna. Dále mohou děti využívat školní družinu, jídelnu s kuchyní, tělocvičnu se šatnami a posilovnou. Ve třídách probíhá inkluze dětí se speciálními poruchami učení. Žáci se podílejí na řízení školy prostřednictvím školního parlamentu.

Zdravotnictví

Zdravotní péče je v obci Kostice zajištěna provozováním ordinace praktického lékaře pro dospělé. Občané si mohou vybrat, zda navštíví jeho ordinaci v Kosticích nebo Tvrdonicích. Stálá pravidelná služba dětského pediatra v Kosticích je provozována pouze jako poradna pro kojence a batolata v sudém týdnu jeden den. Mimo tento den mohou rodiče navštěvovat ordinace této lékařky v sousedních Tvrdonicích nebo Lanžhotě.

V Kosticích funguje ve všední dny výdejna léků soukromé lékárny z Břeclavi.

Počet zdravotnických zařízení je s ohledem na počet obyvatel dostačující. Odborná vyšetření zajišťuje vzhledem k blízkosti a snadné dostupnosti poliklinika a nemocnice v Břeclavi, včetně dalších ordinací s různou specializací, je lékařská péče dobře zajištěna.

Sociální péče

Kostice jsou zapojeny do procesu komunitního plánování sociálních služeb ORP Břeclav a podílí se na financování služeb sociální prevence a sociální péče na Břeclavsku.

V obci se nachází Bytový dům pro seniory, který zajišťuje bydlení, stravování s možností vlastního vaření, praní prádla, rehabilitační masérské služby i kulturní vyžití. Byl vystavěn v r. 2007 s kapacitou 19 jednopokojových a 2 dvoupokojových bytů. Stavba tohoto domu byla realizována jako dostavba proluky v centru obce, navazující na stávající objekty pošty, obecního úřadu a bývalé hasičské zbrojnice. Vznikl tak vnitřní klidový prostor pro oddech a relaxaci s jezírkem a křovinami, sloužící nejen obyvatelům domu pro seniory, ale také veřejnosti.

V rámci fungování sociální komise rady obce jsou zajišťovány sociální služby (soc. poradenství, pomoc při vyřízení různých soc. příspěvků a dávek, umísťování občanů v LDN, každoroční návštěvy občanů z Kostic umístěných v domově pro seniory v Břeclavi). Sociální komise též pravidelně v listopadu pořádá Předvánoční setkání seniorů s bohatým kulturním programem.

Obec Kostice jako sociální službu dotuje rozvoz obědů a narozeninové poukázky pro občany nad 70 let. V řešení je i zavedení služby senior - taxi. V rámci dotačního programu dále obec podporuje místní organizaci Svazu tělesně postižených.

Pečovatelské služby zajišťuje v Kosticích Charita Břeclav a Pečovatelská služba Remedia. Nejbližší dům s pečovatelskou službou stojí v nedaleké Břeclavi, který poskytuje péči seniorům v nepřetržitém provozu

s komplexem služeb sociálních a zdravotních, zajišťovaných kvalitním personálem.

Obrázek č. 5: Atrium bytového domu pro seniory

Zdroj: webové stránky obce Kostice, říjen 2018

Kultura

I když je obec Kostice malá vesnice, kulturní život místních občanů je vcelku bohatý. Kulturní akce vychází především z folklorních tradic, které se zde stále udržují a jsou neodmyslitelnou součástí života. Existuje zde několik spolků či dobrovolných seskupení občanů, kteří ve spolupráci s obcí pořádají nejrůznější akce – viz níže.

O tom, že lidová tvorba inspirovaná folklorem je i v dnešní době stále živá, svědčí **lidoví umělci** - pokračovatelé tradic ve výrobě krojů, kteří jsou žádáni i v širokém okolí.

Nejvýznamnější událostí v obci Kostice jsou stejně jako v mnoha jiných slováckých vesnicích **tradiční hody**. Každoročně se konají první neděli v říjnu po svátku sv. Terezie (15. října). Začínají pátečním stavěním májek stárkům, stárkám a starostovi obce. V sobotu místní muži staví za velké účasti diváků

„máju“ Večer pak následuje předhodovní zpívání, kterého se účastní děti z Kostičánku, ženské a mužské sbory z Kostic i přespolních obcí. V neděli začínají hody průvodem pro prvního stárka a starostu obce a končí na sokolovně. Po přespolním sóle místní i přespolní chasy se tradičně skáčou hošije a zábava trvá až do rána.

Mše u kaple sv. Terezie zahajuje hody v pondělí. Po ní následuje průvod na hřbitov k uctění památky zesnulých. Odpolední zábava začíná průvodem celé krojované veřejnosti k druhému stárkovi, poté pokračuje na sokolovnu. Pár posledních let slovácký krúžek do pořádání hodů zapojuje i děti z Kostičánku – v pondělí odpoledne jdou krojované děti spolu s dospělými v průvodu, poté tančí své dětské sólo a sál patří jim. Večer se volí mužácký stárek a proběhne mužácké sólo. Všichni zúčastnění na závěr vyprovodí mužácké stárky spolu s muzikou až domů.

Krojový ples v Kosticích tradičně zahajuje plesovou sezónu v širokém okolí. Vychází na 1. lednovou sobotu. Bývá opravdu hojně navštěvován, lákadlem bývá vždy pečlivě vybraná dechová hudba a bohatá tombola.

Po mnoha letech odmlky se daří pořádat krojový výlet na rybářské búdě. Je to jediná folklórní akce v Kosticích pořádaná „pod zeleným“. Krojovaný průvod včetně dětí jde za doprovodu dechové hudby celou vesnicí až na rybářskou búdu, kde zábava pokračuje až do rána.

Další významné akce, které se v obci pořádají: ples sportovců, maškarní karneval pro děti, divadlo, přednášky na různá témata, tvořivé večery, velikonoční posezení u zeleného piva, pálení čarodějnic, Sousedský den, motosraz „Bahenní párty“, rybářské výlety, posezení s rybáři na Kopance, den obce Kostice, předvánoční zpívání pro seniory, Česko zpívá koledy, mikulášský jarmark s rozsvícením vánočního stromu.

Obec Kostice nemá vlastní kulturní dům, proto pro pořádání větších kulturních akcí využívá **sokolovnu.** Její základní kámen byl položen v r. 1928. Svépomocí členů TJ Sokol a za podpory ČOS byla v následujícím roce otevřena. Byla postavena jako víceúčelový sál, prvotně sloužící ke cvičení, ale také k pořádání tanečních zábav, divadelních představení, besídek atd. Budova je ve špatném technickém stavu, praská přístavba a vlhnou obvodové zdi a na to se vážou ostatní problémy (plíseň, opadávání omítky atd.).

V roce 1925 byla v obci ustanovena **obecní veřejná knihovna** v novém jednoposchoďovém obecním domě. Dnes už však sídlí v jiném objektu, ke kterému byl v r. 2003 z finančních prostředků EU provedena rekonstrukce a v roce 2017 pak vybudován bezbariérový vstup. Knihovna je v současné době využívaná pouze 2 x 2 hodiny týdně, proto se vedení obce na základě poptávky spolků rozhodlo objekt přestavět na knihovnu s komunitním centrem. Prostor bude vybaven kompletně novým mobiliářem, moderní technikou, vč. bezbariérového zázemí. Využití objektu se tak výrazně otevře pro potřeby komunity.

Kronika, do které se zaznamenávají všechny důležité události, které se v obci staly a ovlivnily zdejší dění, se v obci Kostice vede od r. 1914. Svazky od r. 1989 do současnosti jsou k dispozici na Obecním úřadě Kostice, starší kroniky od r. 1914 do r. 1988, jejichž svazky byly uzavřeny, jsou uloženy ve Státním okresní archivu Břeclav se sídlem v Mikulově.

V obci se nachází tyto prohlášené **kulturní památky** evidované v Ústředním seznamu kulturních památek České republiky:

- kaple sv. Terezie se zvonicí v centru obce

- Balíkových kaplička u silnice na Lanžhot

- socha sv. Jana Nepomuckého na Hlavní ulici v centru obce

- kaple sv. Kříže u vjezdu na hřbitov na Tvrdonské ulici

Kaple sv. Terezie se zvonicí je historizující kaplička s mohutnou čtyřbokou zvonicí. Byla postavena v r. 1857 na rozcestí cest vedoucích k Břeclavi, Lanžhotu a Tvrdonicím, dnes stojí přímo uprostřed křižovatky. V průběhu 20. stol. byla několikrát opravována, naposledy v r. 2012 za přispění Ministerstva kultury ČR. Kaple je v péči Kostelní jednoty sv. Terezie. Sv. Terezie je patronkou obce, obyvatelé Kostic k ní od počátku mají zvláštní vztah a úctu, proto se i hody slaví na den sv. Terezie 15. října.

Další kulturní památkou je Balíkových **kaplička**, která je obdélného půdorysu, byla postavená v roce 1898 z materiálu lichtenštejnských keramických závodů v Poštorné. Drobný objekt situovaný na návrší u silnice do Lanžhota je výrazným orientačním bodem a prostorotvorným prvkem. Byla postavena nákladem manželů Josefem a Annou Balíkových z Kostic.

Obrázek č. 6 a obrázek č. 7: Kaplička u silnice do Lanžhota a kaple sv. Terezie se zvonicí

Zdroj: webové stránky Národního památkového ústavu, únor 2019

Socha sv. Jana Nepomuckého obvyklé ikonografie situovaná na čtyřbokém soklu. Drobný objekt je výrazným prostorotvorným prvkem obce a dokladem kamenosochařské produkce první poloviny 19. století.

Kaple sv. Kříže je obdélného půdorysu z první poloviny 20. století situovaná na konci obce u hřbitova. Historizující architektonická památka zlidovělých forem se podílí na utváření urbanizmu obce.

Obrázek č. 8 a obrázek č. 9: Socha sv. Jana Nepomuckého a kaple sv. Kříže

Zdroj: webové stránky Národního památkového ústavu, únor 2019

Uvedené objekty podléhají ustanovení zákona č. 20/1987 Sb. O státní památkové péči. V případě jakýchkoliv zemních stavebních prací a úpravy terénu v katastru obce, je jejich investor povinen dle ustanovení § 22 odst. 2 zák. č. 20/1997 Sb. v platném znění již v době přípravy stavby uzavřít smlouvu na provedení záchranného archeologického výzkumu s institucí oprávněnou k archeologickým výzkumům.

Místní **hřbitov** v Kosticích není chráněnou památkou. Byl založen v r. 1874, r. 1906 pak rozšířen. V r. 1979 byla před hřbitovem vybudována smuteční obřadní síň, v letech 2005 byly na hřbitově vybudovány chodníky ze zámkové dlažby a zpevněna hlavní cesta. Vnitřní prostory smuteční síně dosud nebyly rekonstruovány a zázemí neodpovídá úrovni 21. století.

Obrázek č. 10: Smuteční obřadní síň před hřbitovem

Zdroj: webové stránky obce Kostice, říjen 2018

Sport a tělovýchova

V obci Kostice má dlouholetou tradici **Tělovýchovná jednota Sokol Kostice**, založená v r. 1913. První nucená přestávka v její působnosti byla v důsledku válečných událostí v r. 1915, kdy byla jako vlastenecký spolek rozpuštěna. Ihned po skončení války se sokolové znovu dali dohromady a v r. 1928 položili základní kámen sokolovny, víceúčelového sálu. Jednota se věnovala pořádání veřejných cvičení, akademií, besídek, divadel, kabaretů, tanečních zábav, výletů apod. Druhá nucená přestávka nastala za německé okupace, ale po osvobození byla činnost opět rychle obnovena. V r. 1957 byla TJ Sokol sloučena spolu s Orlem, Junákem a Českou obcí sokolskou do jedné organizace Československého svazu tělesné výchovy. Venkovským tělovýchovným jednotám - pokud chtěly - byl název ponechán, proto v Kosticích

působila TJ i během komunismu až dodnes. Začlenil se pod ni oddíl kopané, v 60.letech oddíl kulturistiky, krátkodobě oddíl odbíjené, košíkové, stolního tenisu, juda. Časem však ubývalo cvičitelů i cvičenců.

Budova sokolovny se využívá téměř při všech kulturních a sportovních akcích v obci (hody, plesy, výstavy vín, vánoční zpívání, turnaj v judu, armsportu, utkání v badmintonu, tréninky dětí i dospělých.

Pro sportování rovněž slouží fotbalové hřiště, tenisové kurty a hřiště pro malé děti (vybudované v r. 2011). V současné době na rozhraní ulic Sportovní a U stadionu probíhá výstavba Sportklubu, kde bude umístěna restaurace s bowlingem pro návštěvníky celého areálu. Obec dále plánuje výstavbu hřiště pro mládež a dospělé (ledová plocha, pumptrack, venkovní stůl na pingpong, apod.). V budoucnu je zde počítáno s výstavbou víceúčelové haly.

6. Životní prostředí

Stav životního prostředí:

Krajina v okolí Kostic je morfologicky málo výrazná, až na nízký svah, oddělující společnou údolní nivu Moravy a Kyjovky od vyššího zemědělsky obdělávaného území. Nejnižším místem katastru obce je údolí v n. m. 155 - 156 m, většina obce však leží cca 167 - 170 m n. m.

Geomorfologické zařazení:

Geomorfologický systém: Alpsko-himalájský systém

Geomorfologický subsystém: Panonská pánev

Geomorfologická provincie: Západopanonská pánev

Geomorfologická subprovincie: Vídeňská pánev

Geomorfologická oblast: Jihomoravská pánev

Geomorfologický celek: Dolnomoravský úval

Geologický okrsek: Šardická pahorkatina, Tvrdonická pahorkatina a Moravská niva

Nejrozšířenějším půdním typem údolní nivy jsou nivní půdy, aerosoly a černozemě na spraších a vápnitých píscích. Vývojově mladé nivní půdy holocenního stáří byly v minulosti a jsou stále i v

současnosti rozplavovány a přemisťovány při povodních. Zemědělsky jsou však významnější černozemě, které se vyvinuly na spraších a vápnitých pannonských jílech a prachovitých píscích.

Klima

Celý katastr, stejně tak jako většina jižní Moravy, patří do velmi teplé klimatické oblasti T4. Tato oblast je typická velmi dlouhým, teplým a suchým létem s průměrným počtem 60 – 70 letních dnů (tj. s teplotou 25°C a vyšší), dále velmi krátkým přechodným obdobím s teplým jarem a podzimem a mírnou teplou a suchou až velmi suchou zimou s minimem sněhové pokrývky.

Charakteristika klimatické oblasti:

Průměrný úhrn srážek: 538-550 mm

Průměrný úhrn srážek za veget. období: 335-345 mm

Průměrná teplota vzduchu: 9,2 °C

Průměrná teplota vzduchu za veget. období: 15,8 °C

Průměrný začátek veget. období: 21. dubna

Průměrný konce veget. období: 12. října

Zemědělské pozemky v k.ú. Kostice nejsou vzhledem k rovinatému terénu ohroženy **vodní erozí.**

Obrázek č. 11: Potenciální ohrožení orné půdy vodní erozí (VÚMOP) v k.ú. Kostice

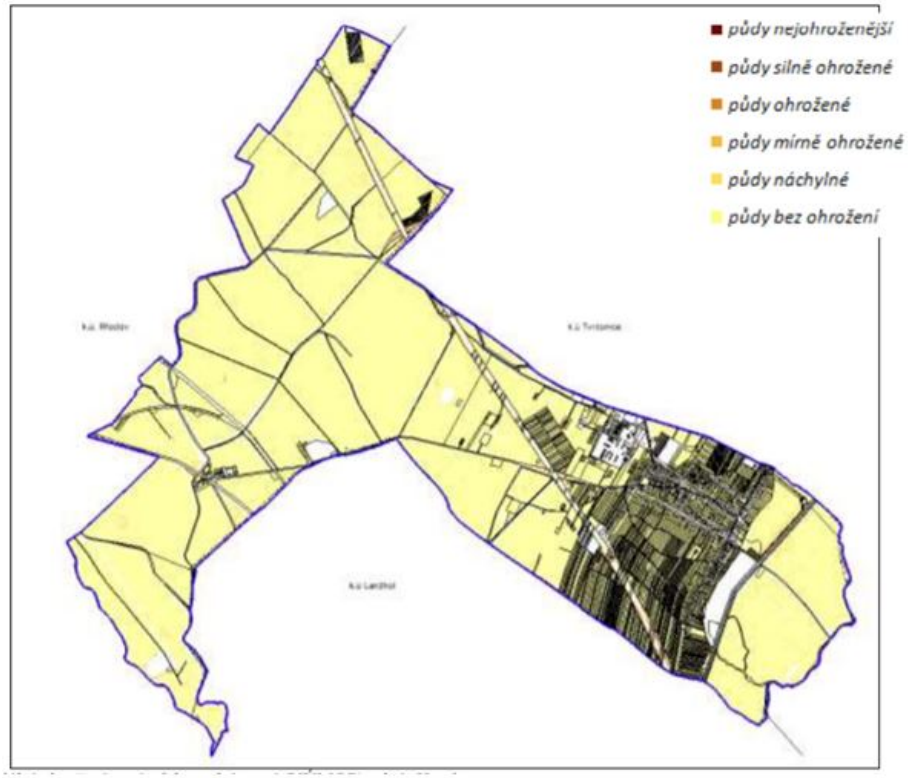

Zdroj: Územní plán obce Kostice, AR projekt s.r.o., Ing. Arch. Milan Hučík, 08/2016

V území je, jako na celém území Jihomoravského kraje, problémem **větrná eroze**. Následkem je, kromě škod na majetku obyvatel, také zhoršení kvality ovzduší prachovými částicemi a postupné znehodnocování svrchního půdního horizontu. Větrná eroze se na těchto územích výrazně projevuje – jedná se zejména o zvýšenou prašnost v suchém období, prašné bouře spojené s devastací polních plodin, degradací půdy, zanášením komunikací a následně se vyskytující spady jemných půdních částic.

Obrázek č. 12: Potenciální ohrožení orné půdy větrnou erozí (VÚMOP) v k.ú. Kostice

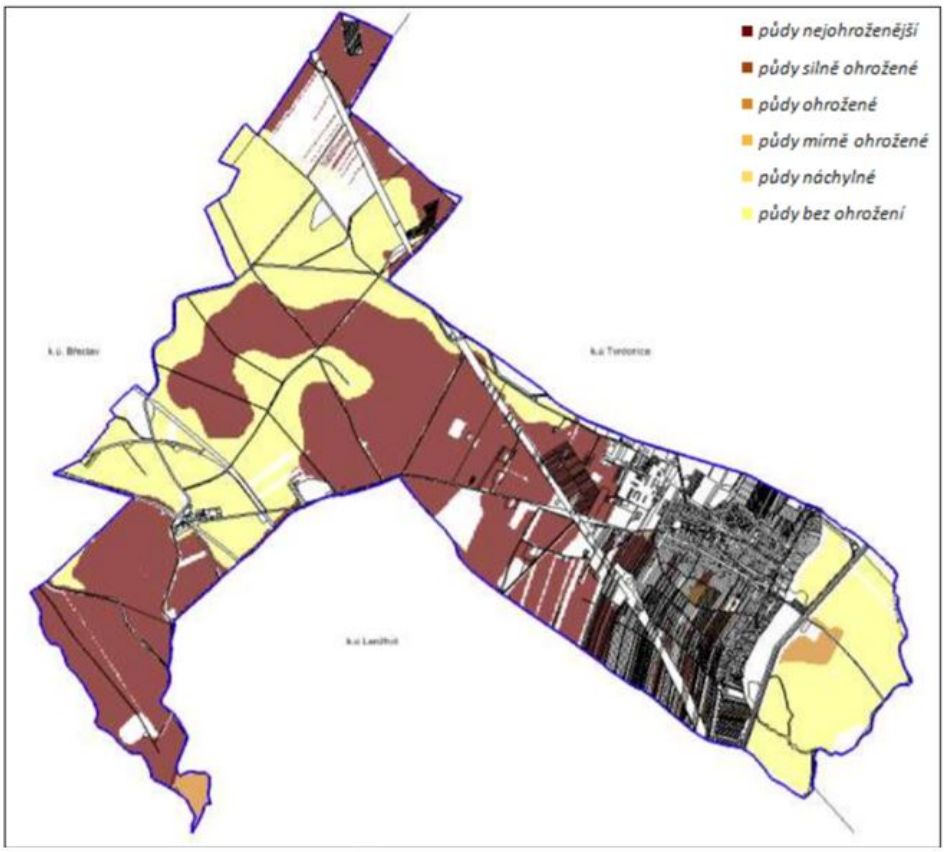

Zdroj: Územní plán obce Kostice, AR projekt s.r.o., Ing. Arch. Milan Hučík, 08/2016

Větrná eroze poškozuje především půdy na plošinách a mírných svazích, ohroženy jsou však v podstatě všechny půdy. Z těchto důvodů byla již před 70 lety realizována výsadba větrolamů, která je zde však poměrně řídká, a v dnešní době již přestárlá a vysychající. Územní plán proto navrhuje v souvislosti s realizací územního systému ekologické stability využít navrhované biokoridory a interakční prvky jako aktivního protierozního prvku v krajině.

Popis **erozní situace** na katastru obce a návrh jejího řešení je také popsán v technické zprávě Plánu společných zařízení v **Komplexních pozemkových úpravách**.

Na východ od obce protéká katastrálním územím **vodní tok** Kyjovka, která napájí rozsáhlý cca 10,5 hektarový Kostický rybník. Tento je v současnosti využíván na chov ryb. V budoucnu obec plánuje jeho odbahnění a revitalizaci. Jako opatření podporující zadržování vody v krajině bude vybudována soustava rybníků a tůní vedle stávajícího rybníka pod ul. Tvrdonskou. Další rybník (Šutrovna) je u silnice III/4245 směrem na Břeclav. V katastrálním území Kostice směrem na západ od obce je množství přítoků vodního toku Svodnice.

Do jižní části katastrálního území zasahuje **záplavové území** Q100 řeky Moravy, Dyje a Kyjovky a Q20

Kyjovky a aktivní zóna záplavového území řeky Moravy. V této části vymezuje územní plán plochu, která bude sloužit také jako území určené k rozlivu povodní (podklad ÚAP). Důvodem je vysoká četnost výskytu záplav v tomto území, snaha o ochranu zastavěných území obcí usměrněním rozlivu vody při povodňových stavech. V území určeném k rozlivu povodní se uvažuje vytvářet podmínky pro zaměření zemědělství na lukaření, zpětné zatravňování bývalých luk a pastvin, obnovu lužních lesů. Území leží v EVL Soutok-Podluží, proto byly tyto plochy zařazeny do ploch přírodních. Celé katastrální území se nachází ve zranitelné oblasti a Chráněné oblasti přirozené akumulace vod Kvarter řeky Moravy.

V okolí obce jsou menší plochy sloužící k **těžbě převážně zemního plynu a ropy**. Situace je stabilizovaná, nové plochy těžby se nenavrhují. V jižní části k.ú. Kostice je stanoveno průzkumné území Vídeňská pánev VIII. V nezastavěných plochách je podmínečně přípustné využití ploch za podmínky, že umístění konkrétních staveb pro průzkumná a těžební zařízení nebude mít negativní dopady na krajinný ráz. V současné době ovšem tato zařízení značně omezují rozvoj obce Kostice.

Funkční využití území:

Převážnou část katastru tvoří velkovýrobně obhospodařovaná zemědělská krajina, místy členěná rozptýlenou krajinnou zelení, v níž převládá orná půda a vinohrady. V malé míře jsou zastoupeny také ovocné sady. Lesů se v katastru obce vyskytuje velmi málo a vzhledem ke kvalitě zemědělského půdního fondu není podstatné zvýšení podílu lesních porostů reálné. Kvalita půdy se ovšem každoročně z důvodu větrné eroze zhoršuje a pro zachování zemědělského rázu krajiny je nutné se věnovat zakládání chybějících prvků ekologické stability, tj. chybějících biocenter a biokoridorů.

Celková **plocha katastru** je přibližně 1246 ha. Orná půda má výměru přibližně 1 019 ha, což činí necelých 82 % celkové výměry, vinice mají 27 ha, což je 2,2 % z celkové výměry katastrálního území, výměra zahrad je 22,6 ha, ovocných sadů je 7,26 ha, vodních ploch je 26,28 ha a zastavěné a ostatní plochy mají dohromady přibližně 138 ha což činí 11 % z celkové výměry katastru.

Graf č. 9: Struktura využití půdy v obci Kostice v roce 2017

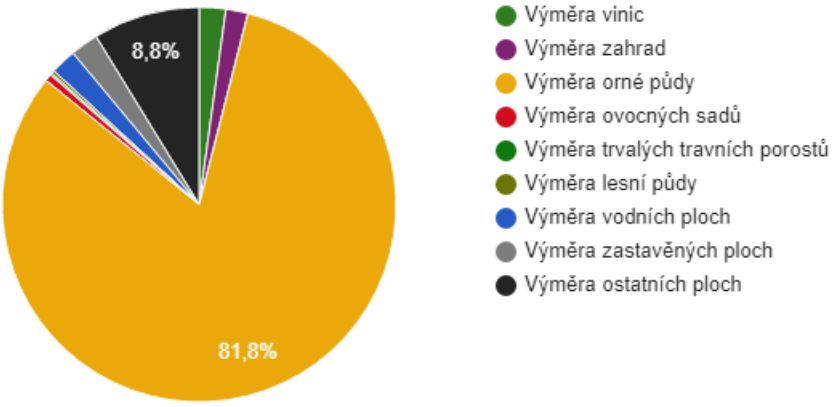

Zdroj: Český statistický úřad

Koeficient ekologické stability vyjadřuje poměr mezi přírodně stabilními plochami (jako jsou lesy, louky, zahrady atd.) a plochami zastavěnými či intenzivně zemědělsky obdělávanými (tzv. nestabilními). Vyšší hodnota koeficientu obecně značí příznivější stav, hodnota vyšší než 1 znamená vyváženou (stabilní) krajinu. V Kosticích dosahuje koeficient hodnoty 0,08, což je velice nízký koeficient. Koeficient ekologické stability území Kostic je ve srovnání s ostatními správními celky obcí ORP Břeclav nízký, jedná se o území ekologicky méně stabilní. Je to způsobeno intenzivně zemědělsky využívanou krajinou s velkou plochou zastavěných a ostatních ploch bez vyššího zastoupení lesů nebo luk. Lesy, které jsou v blízkosti obce u řeky Moravy nepatří do katastru obce Kostice.

Ochrana životního prostředí:

Na řešeném území se nenachází maloplošně zvláště chráněné lokality. Katastrální území obce Kostic zasahuje do Biosférické rezervace Dolní Morava.

Na jihovýchodě katastru, u řeky Moravy a částečně na jihu katastru, kde sahají lužní lesy okolo řeky Dyje, je řešené území součástí územní soustavy Natura 2000:

Evropsky významná lokalita: Soutok - Podluží

Předmětem ochrany jsou smíšené jasanovo-olšové lužní lesy, dubohabřiny, přirozené vodní nádrže s vegetací, nížinné až horské vodní toky.

Ptačí oblast: Soutok - Tvrdonicko

Předmětem ochrany je populace čápa bílého, včelojeda lesního, luňáka hnědého a červeného, raroha velkého, ledňáčka říčního, žluny šedé, strakapouda prostředního, lejska bělokrkého a jejich biotopy.

Jih katastru Kostic zasahuje do území mokřadů Ramsarské úmluvy – mokřady dolního Podyjí.

Registrované významné krajinné prvky se na území obce Kostice nenacházejí.

Obrázek č. 13: Mapa chráněných částí přírody v katastru obce Kostice

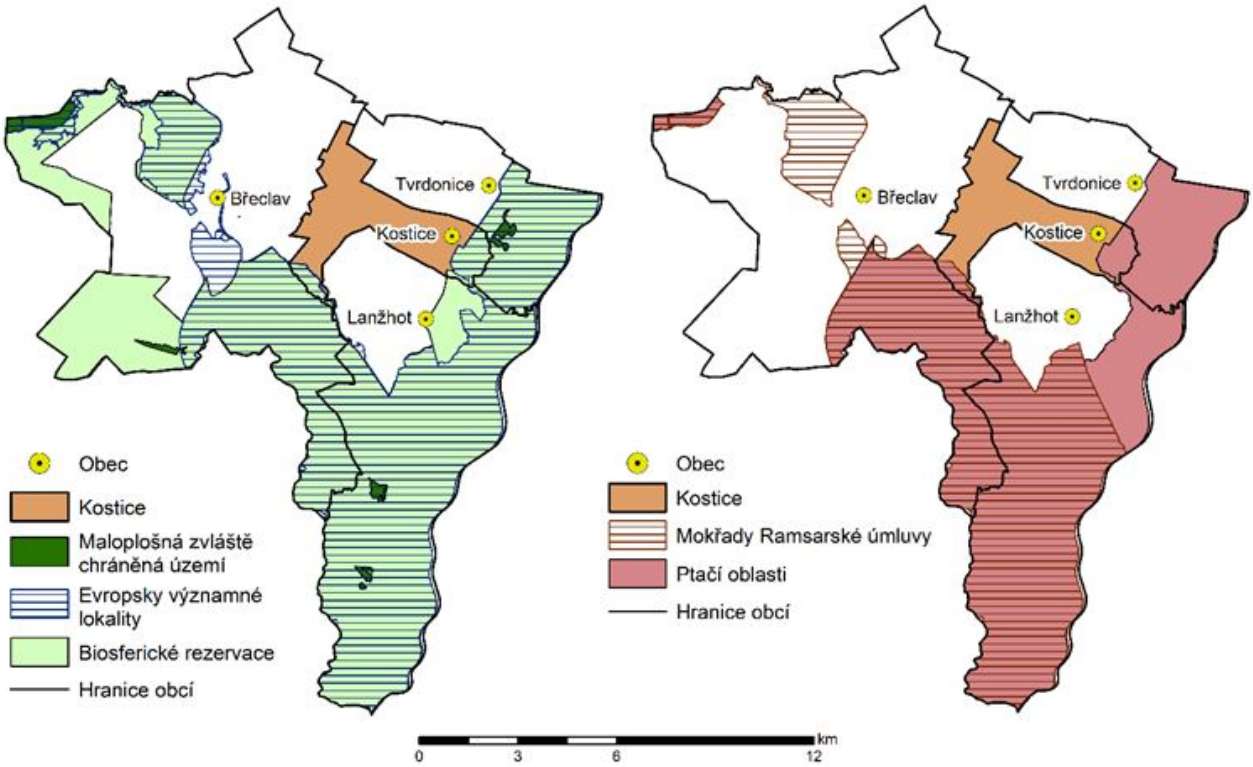

Zdroj: vlastní zpracování DSO Region Podluží, ArcČR 500 3.3, 2019

Pro zachování stability přírodních a přírodě blízkých ploch byla vybudována soustava územního systému ekologické stability (ÚSES). Je tvořena biocentry (ekologicky hodnotné lesy, rybníky, louky, meze, remízy atd.) vzájemně propojených biokoridory (vodní toky, břehové porosty, pásy lesa, stromořadí, pásy trvalého travního porostu atd.) a vytváří tak z oddělených biocenter síť umožňující migraci. Stávající územní systém ekologické stability v řešeném území má menší rozlohu, jsou zde zastoupeny nadregionální a místní úrovně ÚSES.

Nadregionální ÚSES:

Základem ÚSES vyšších úrovní je dle ÚP Kostice nadregionální biocentrum NRBC Soutok, které je navrženo převážně v nivách řeky Moravy a Dyje a na jejich soutoku. Jedná se o rozsáhlý komplex lužních porostů s vodními toky, stálými i periodickými tůněmi, hrůdy, nivními loukami, mokřady. Plocha tohoto biocentra se dotýká jihozápadního a východního okraje k.ú. Kostice. Hranice tohoto nadregionálního biocentra jsou převzaty z ÚAP Jihomoravského kraje a v řešeném území jsou upraveny do přesnosti katastrální mapy.

Lokální (místní) ÚSES:

Dle územního plánu obce prochází po vodním toku Kyjovky ve východní části území lokální biokoridor reprezentující vlhké a mokré hydrické řady s lokálními biocentry LBC1 Kostický rybník a LBC2 U Kostic (zčásti již na k.ú. Tvrdonice). Po Svodnici na severním a západním okraji území prochází lokální biokoridor reprezentující vlhké a mokré hydrické řady s lokálními biocentry LBC5 Zvolinky, LBC6 Duhonský, LBC7 Louky u pastviny, LBC8 Louky Za dráhou, LBC9 Louky u lesa. Biokoridor reprezentující normální hydrické řady prochází od Svodnice na severním okraji území směrem k jihu a pak se stáčí k východu zhruba v souladu s katastrální hranicí. Jsou na něm biocentra LBC4 Za Tabulí, LBC3 Pod Májkou. Lokální prvky ÚSES jsou často v krajině nefunkční nebo zcela chybí. Je žádoucí tyto biokoridory a biocentra do krajiny znovu navrátit.

Tabulka č. 15: Přehled skladebných částí ÚSES - nadregionálního a lokálních biocenter v katastru Kostic

Název	Rozloha	Současný stav
NRBC Soutok	2 ha v k. ú. Kostice	Lužní porosty, lužní louky se solitéry.
LBC 1 Kostický rybník	3,3 ha	Část vodní plochy Kostického rybníka s bylinnými porosty na březích, místy dřeviny, nesouvislý břehový porost podél Kyjovky.
LBC 2 U Kostic	2,95 (2 ha v k. ú. Kostice)	Nesouvislý břehový porost podél Kyjovky, orná půda.
LBC 3 Pod májkou	2,4 ha	Ruderální a ruderalizované bylinné porosty, místy keře a stromy, skládka.
LBC 4 Za tabulí	3,7 ha (1,9 ha v k. ú. Kostice)	Orná půda.
LBC 4 Zvolinky	3,0 ha	Upravený tok Svodnice s břehovým porostem, malý vodní tok s bylinným břehovým porostem, orná půda.
LBC 6 Duhonský	3,9 ha	Rozvolněné lesní porosty, bylinná lada.
LBC 7 Louky u pastviny	3,66 ha	Upravený tok Svodnice s rozvolněným břehovým porostem, orná půda.
LBC 8 Louky za dráhou	3,3 ha	Upravený tok Svodnice s břehovým porostem, podmáčená orná půda, podmáčené bylinné porosty.
LBC 9 Louky u lesa	3,0 ha (1,6 ha v k. ú. Kostice)	Upravený tok Svodnice s rozvolněným břehovým porostem, orná půda.

Zdroj: Územní plán obce Kostice, AR projekt s.r.o., Ing. Arch. Milan Hučík, 08/2016

Tabulka č. 16: Přehled skladebných částí ÚSES - lokálních biokoridorů v katastru Kostic

Název	Délka	Současný stav
LBK 1	230 m	Upravený tok Kyjovky s rozvolněným břehovým porostem.
LBK 2	945 m	Upravený tok Kyjovky s rozvolněným břehovým porostem.
LBK 3	390 m	Orná půda.
LBK 4	160 m	Orná půda.
LBK 5	1 120 m	Orná půda.
LBK 6	840 m	Upravený tok Svodnice s břehovým porostem, místy rozvolněným.
LBK 7	670 m	Upravený malý vodní tok s bylinným břehovým porostem, místy keře.
LBK 8	450 m	Upravený malý vodní tok s bylinným břehovým porostem, místy keře.
LBK 9	2 500 m	Bylinné porosty a rozvolněné porosty dřevin podél upraveného toku Svodnice.
LBK 10	215 m	Upravený tok Svodnice s břehovým porostem, místy rozvolněným.
LBK 11	1 340 m	Upravený tok Kyjovky s rozvolněným břehovým porostem.
LBK 12	520 m	Vlhká a podmáčená zemědělská půda.
LBK 13	1 000 m	Upravený tok Kyjovky na hranici s k. ú. Lanžhot, s rozvolněným břehovým porostem.

Zdroj: Územní plán obce Kostice, AR projekt s.r.o., Ing. Arch. Milan Hučík, 08/2016

V územním plánu obce jsou navrženy i interakční prvky, které doplňují lokální síť prvků ÚSES.

Tabulka č. 17: Navržené interakční prvky v katastru obce Kostice

Název	Délka	Současný stav	Návrh
IP 1	460m	Upravený malý vodní tok s bylinným břehovým porostem, místy keře.	Výsadba břehových porostů
IP 2	715m	Orná půda.	Výsadba stromořadí.
IP 3	1540m x 2	Upravený malý vodní tok s bylinným břehovým poroste, na části rozvolněný břehový porost.	Výsadba břehových porostů
IP 4	710m	Upravený malý vodní tok s bylinným břehovým porostem, místy keře.	Výsadba břehových porostů
IP 5	1140m x 2	Upravený malý vodní tok s bylinným břehovým porostem, místy keře.	Výsadba břehových porostů
IP6	520m	Místy keře a stromy, orná půda	Výsadba stromořadí.
IP7	930m	Orná půda	Výsadba stromořadí.
IP8	430m	Orná půda	Výsadba stromořadí.
IP9	280m	Orná půda	Výsadba stromořadí.
IP10	270m x 2	Orná půda	Výsadba stromořadí.
IP11	390m	Orná půda	Výsadba stromořadí.
IP12	490m	Orná půda	Výsadba stromořadí.
IP13	420m	Orná půda	Výsadba stromořadí.

Zdroj: Územní plán obce Kostice, AR projekt s.r.o., Ing. Arch. Milan Hučík, 08/2016

Území obce Kostice je zatíženo hlukem, jehož zdrojem je převážně doprava. Relativně vysoký podíl těžké dopravy je způsoben dopravními závadami na silniční síti sousedního města Břeclavi, které způsobují, že těžká vozidla směřující do průmyslové zóny Břeclav projíždějí přes Kostice. Tento problém by měl vyřešit plánovaný obchvat Břeclavi nebo umožnění napojení se na dálnici D2, která Kosticím chybí. D2 je také významným zdrojem hluku a prachu, který významně ovlivňuje kvalitu života v obci.

7. Správa obce

Obecní úřad a kompetence obce

Obec Kostice vznikla podle zákona č. 367/1990 Sb., o obcích ve znění pozdějších předpisů dnem voleb do obecního zastupitelstva. Obec vykonává svoje funkce podle zákona č. 128/2000 Sb., ve znění pozdějších předpisů. Obecní úřad Kostice nevykonává správní činnosti pro jiné obce, zajišťuje správu pouze pro území obce.

Tabulka č. 18: Výkon státní správy

Obec	Kostice
Pověřený úřad	Břeclav
ORP	Břeclav
Finanční úřad	Břeclav
Katastrální úřad	Břeclav
Matriční úřad	Kostice

Zdroj: Český statistický úřad

Správu obce vykonává starosta obce, místostarosta, obecní rada s 5 členy a obecní zastupitelstvo s 15 členy, včetně starosty a místostarosty.

Výbory a komise:

Finanční výbor zastupitelstva - předseda a 2 členové.

Kontrolní výbor zastupitelstva - předseda a 2 členové.

Kulturní komise rady obce - předseda a 5 členů.

Sociální komise rady obce - předseda a 3 členové.

Obecní úřad:

Starosta a místostarosta obce

Referenti úřadu - 2 pracovnice

Správce provozu - 1 pracovník

Technický úsek - 3 pracovníci

Uklízečky - 2 pracovnice.

Organizační složky obecního úřadu:

Místní knihovna

Příspěvkové organizace zřízené obcí:

Mateřská škola Kostice

Kabelová televize Kostice

Hospodaření a majetek obce

Úhrn vykázaných rozpočtových příjmů podle platné rozpočtové skladby v roce 2017 činil 31 663 tis. Kč a výdajů 17 696 tis. Kč. Saldo příjmů a výdajů tedy dosáhlo hodnoty přebytku 13 967 tis. Kč. Obec hospodaří s majetkem ve finanční výši 344 737 tis. Kč, z čehož dlouhodobý hmotný majetek, který obec používá po dobu delší, než 12 měsíců, dosahuje hodnoty 263 888 tis. Kč. Celkový objem pohledávek obce činí 19 264 tis. Kč, jedná se o krátkodobé pohledávky. Krátkodobý finanční majetek má hodnotu 52 383 tis. Kč. Závazky obce jsou tvořeny krátkodobými i dlouhodobými závazky v hodnotě 21 584 tis. Kč. (z toho 16 873 tis. Kč jsou závazky dlouhodobé). Z pohledu hospodaření v roce 2017 obec dosahuje kladného hospodářského výsledku 15 180 tis. Kč.

Graf č. 10: Celkové výdaje obce Kostice v roce 2017

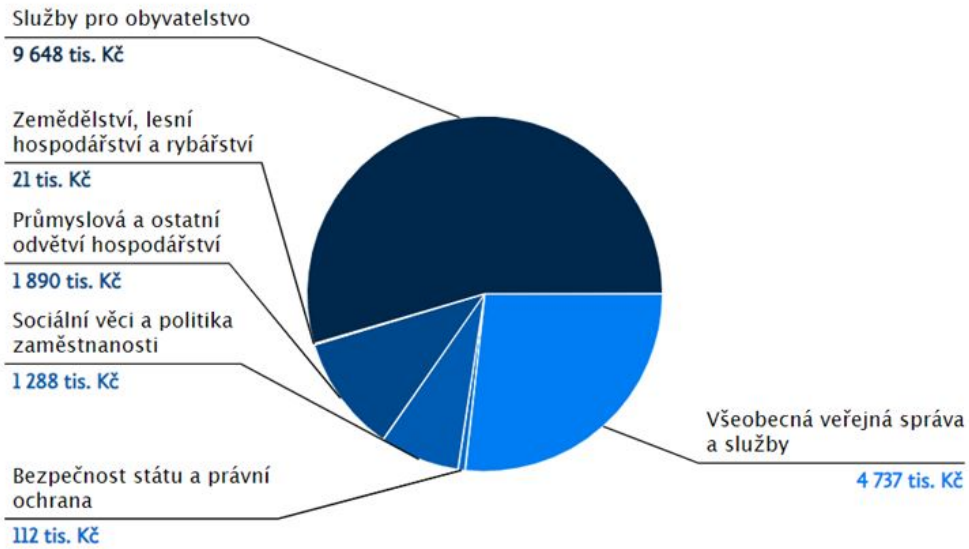

Zdroj: Informační portál Ministerstva financí, únor 2019

Graf č. 11: Celkové příjmy obce Kostice v roce 2017

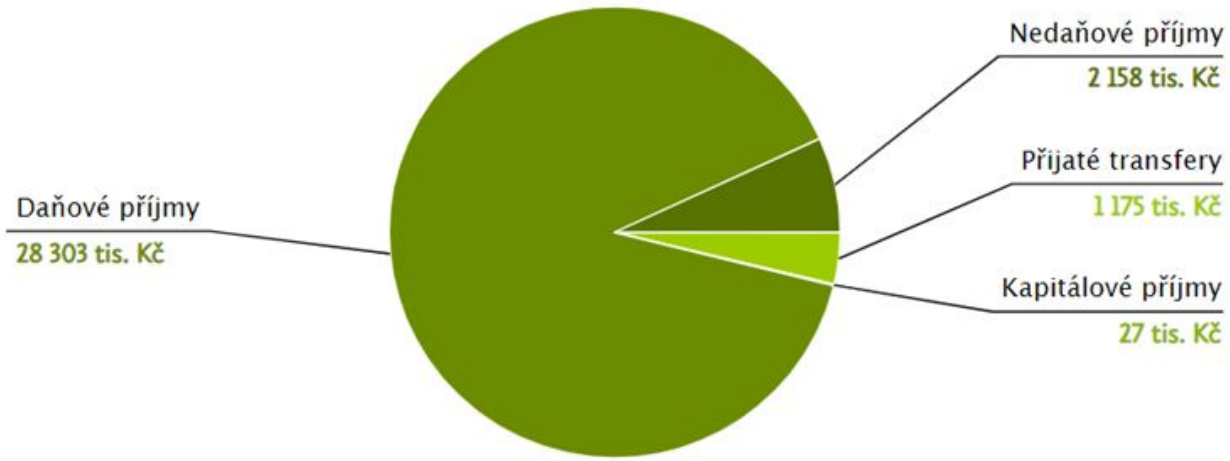

Zdroj: Informační portál Ministerstva financí, únor 2019

Z meziročního vývoje rozpočtu za období 2010 až 2018 lze pozorovat, že obec hospodařila, kromě roku 2015, s přebytkem. V letech 2011, 2017 a 2018 byl přebytek nad hranicí 10 000 tis. Kč.

Graf č. 12: Meziroční vývoj rozpočtu obce Kostice od roku 2010 do roku 2018

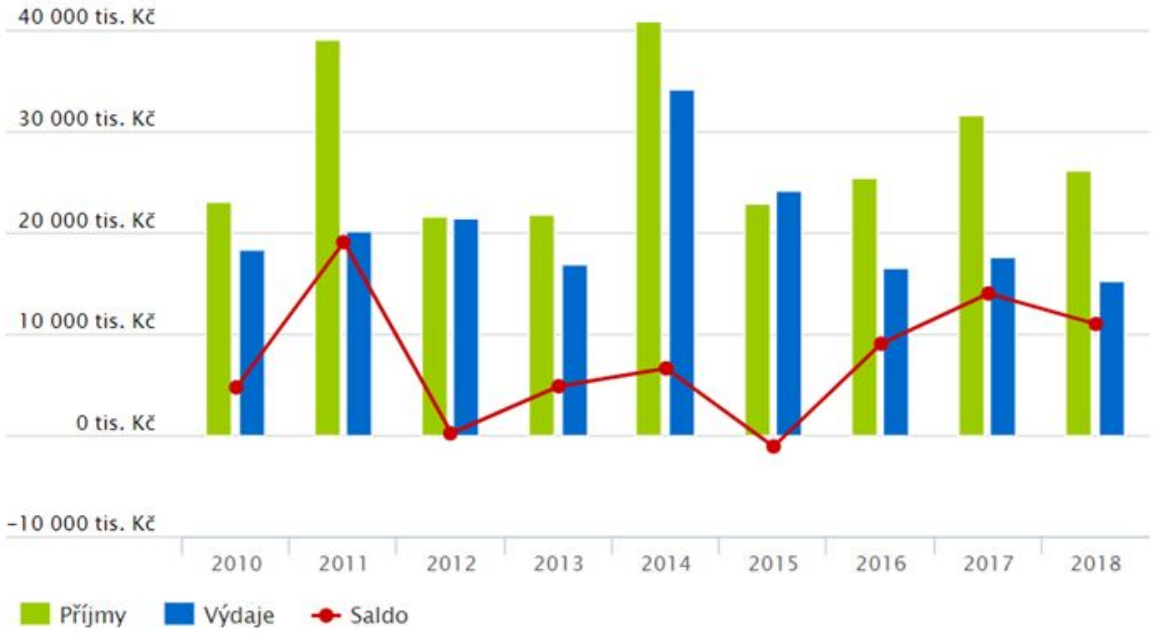

Zdroj: Informační portál Ministerstva financí, únor 2019

Získané nenárokové dotace během 5 let:

2018: MPO – dotace na obnovu veřejného osvětlení 1 525 611 Kč a Innogy – prvky na dětské hřiště 90 000 Kč

2017: MMR – rekonstrukce dvorku mateřské školy 33 085 Kč

2016: Jihomoravský kraj: bezbariérový přístup do knihovny 50 000 Kč

2014: Rekultivace skládky 16 872 754,53 Kč

Pro přehled o rozpočtových příjmech obce slouží následující graf č. 13, kde je srovnání rozpočtového příjmu obce s Jihomoravským krajem a s Českou republikou za období 2009 – 2018.

Graf č. 13: Srovnání struktury rozpočtových příjmů v období 2009 - 2018

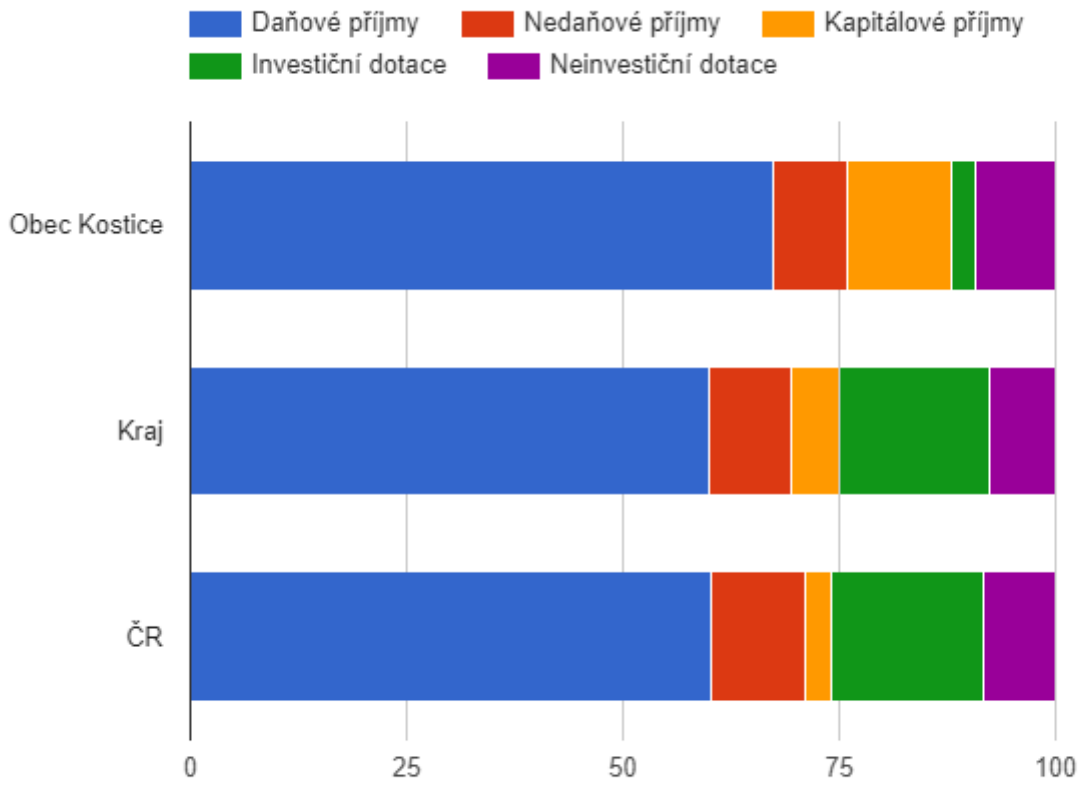

Zdroj: Český statistický úřad

Bezpečnost

Úroveň kriminality na území obce je poměrně nízká. Řešení přestupků je předáváno, na základě veřejnoprávní smlouvy uzavřené s Městem Břeclav, jejich přestupkové komisi. Žádná specifická opatření k předcházení živelním pohromám nejsou v obci realizována.

Obec má Plán odezvy orgánů obce Kostice na vznik mimořádné události. Plán se zabývá analýzou možného ohrožení obyvatel záplavami, požárem, explozí a znečištěním životního prostředí. Jsou v něm uvedeny kontakty na základní složky integrovaného záchranného systému, všechny potřebné kontaktní osoby. Dále je v něm uveden postup vyrozumění a varování obyvatelstva při mimořádné události, je zde popsána také evakuace obyvatelstva, nouzové přežití a případná humanitární pomoc.

Vnější vztahy a vazby obce

Obec se stala členem několika spolků obcí, a to za účelem vyšší šance získávání dotací na projekty, které probíhají ve více obcích současně. Samozřejmostí je snaha o zkvalitnění života a trávení volného času. S tím souvisí pro region typická podpora vinařství a stále více oblíbené cyklistiky. Obec je členem Dobrovolného svazku obcí Region Podluží, Místní akční skupiny Jižní Slovácko, z.s., Dobrovolného svazku obcí Čistý Jihovýchod, Svazu měst a obcí ČR a Sdružení obcí a měst Jižní Moravy.

Partnerství je navázáno se slovenskými obcemi Borský Svätý Jur, Mníchova Lehota a Kúty.

A.2 Východiska pro návrhovou část

Dotazníkové šetření

V měsíci květnu roku 2019 proběhlo v Kosticích dotazníkové šetření. Bylo vyplněno celkem 340 dotazníků od přibližně 21% obyvatel starších 15-ti let. Výsledky dotazníku byly zpracovány do přehledné prezentace a odprezentovány veřejnosti na setkání s veřejností v Kosticích, kde se také diskutovalo nad tématy rozvoje obce v budoucnu.

Dotazník vyplnili nejmladší občané od 15-ti do 29 let (15,9 %), dále pak občané ve věku 30-49 let, kterých dotazník odevzdalo 33,8 %, dále 21,2 % občanů ve věku 50-64 let a 29,1 % občanů nad 65 let.

Souhrn výsledků dotazníkového šetření v Kosticích:

Výsledky dotazníkového šetření jsou pouze od občanů, kteří vyplnili dotazník a jejich závěr tak není směrodatný.

Celkem 31,5 % občanům, kteří vyplnili dotazník, se v obci žije velmi dobře, 66,8 % občanům se v obci žije dobře. 1,7 % občanům, kteří dotazník vyplnili se v obci žije velmi špatně. Důvody pro to je rostoucí doprava v obci, bezohlednost sousedů a chybějící služby v obci.

- V obci by se mělo dle občanů zlepšit především: rozsah cyklostezek do okolních obcí, komunikace mimo obec, dostupnost obchodů a služeb, dále pak vztahy mezi lidi, zeleň, nabídka kulturního vyžití apod. viz. níže.

- Občanům Kostic nejvíce v obci chybí obchod s potravinami, kavárna a cukrárna nebo místo, pro setkání s přáteli a dětmi, dále pak kvalitní restaurace.

- Finanční prostředky obce by občané přednostně využili nejvíce na vybudování cyklostezek, odbahnění starého rybníka a úpravy Štěpnice, rekonstrukce rybářské chaty na letní kulturní stánek, opravy polních cest, výstavbu nové MŠ, výstavbu sportovišť apod. viz. níže.

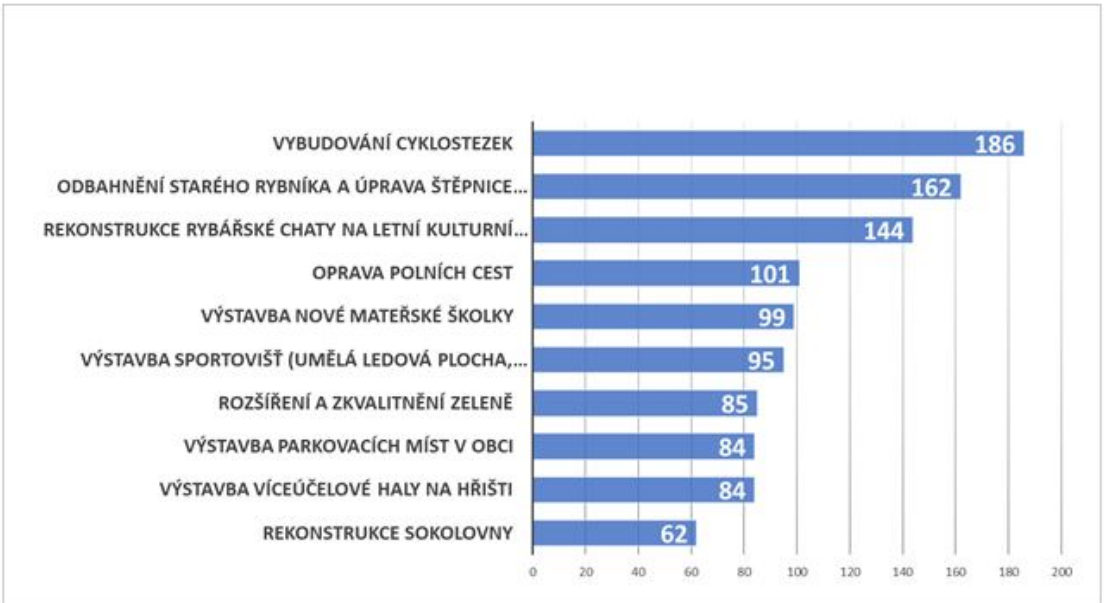

- Tři čtvrtiny respondentů souhlasí s instalací radarů na vjezdech do obce. Někteří lidé pak v dotaznících uváděli, že by se mělo zvážit, zda nebudou lepší zpomalovací semafory před vjezdy do obce.

- Občané hodnotili dostupnost obce veřejnou dopravou z 55,9 % jako dobrou, 8,8 % jako špatnou a 35,3

% nedovedlo situaci posoudit.

- Výhrady k veřejné dopravě měli občané především s nedostatkem spojů ve večerních a nočních hodinách a o víkendech, dále pak, že spoje nenavazují na vlaky a s nedostatkem přímých spojů do Břeclavi.

- Obec by podle občanů měla podporovat místní podnikatele např. přizváním k veřejným zakázkám obce, nabídkou prostor k pronájmu, reklamou v kabelové televizi a na vývěskách obce, rekonstrukcí areálu ZD, přednáškami a semináři s odborníky a seznamem podnikatelů a řemeslníků např. na webu obce.

- V otázce, zda by se obec měla zaměřit na rozvoj cestovního ruchu bylo 57,1 % respondentů pro rozvoj cestovního ruchu, pouze 12,6 % naopak proti rozvoji cestovního ruchu a 30,3 % nedovedlo situaci posoudit.

- Nápady, jak podpořit rozvoj cestovního ruchu v obci jsou podle občanů např. opravy cyklostezek a zbudování nových, podpora a propagace vinařů, propagace folkloru a místní kultury, rozhledna, lanový park, naučná stezka, přírodní koupaliště apod.

- V otázce, zda existuje místo v obci, které by si zasloužilo rozvoj občané uváděli: Seník, rybník a jeho okolí, dětské hřiště, bývalé JZD, park na ulici Břeclavská, okolí Kopanky, rybářská chata, kostická šutrovna apod.

- 35 % respondentů uvedlo, že se v obci nachází nebezpečná místa, 17,6 % naopak, že ne a 47,4 % respondentů neví. Mezi nebezpečná místa občané uváděli: silnice vedoucí přes obec (velká doprava), křižovatka u kapličky, chodník k ZŠ, areál JZD, umístění MŠ v obci, vjezdy do obce, prostor za obchodem a další.

- Prostor Seníku by se podle občanů, kteří vyplnili dotazník, dal využít např. pro park a odpočinkové místo s malými hřišti, stezkou bosou nohou, kuželky, kuličky, pétanque, místo pro pejskaře. Dále pak část respondentů by zde viděla hřiště na různé sporty, další zase místo pro kulturní akce s pódiem a letním kinem, dále dětské hřiště nebo místo pro kolotoče.

- Mnoho občanů nedokáže posoudit fungování ZŠ Tvrdonice (66,2%), 18,2 % respondentů spokojeni s fungováním ZŠ jsou, naopak 15,6 % respondentů spokojeni nejsou. Důvody nespokojenosti jsou převážně s vedením školy, špatnou stravou a nemožnosti výběru jídla, nízkou úrovní výuky a špatnou komunikací učitelů a vedení školy.

- Podle většiny občanů, kteří vyplnili dotazník (60,9%) by se obec měla finančně podílet na chodu a investicích ZŠ, třetina respondentů (37,7%) nedokázala situaci posoudit a jen 4,4 % byla proti finančnímu podílení se na investicích a chodu ZŠ Tvrdonice.

- Většina občanů využívá k informovanosti infokanál (251 hlasů), dále pak webové stránky obce a facebook (189 hlasů), místní rozhlas (118 hlasů) a dále viz. níže.

- Většina občanů (68,5 %) třídí odpad důsledně, 29,4% občanů třídí jen některý druh odpadu - převážně papír, plast, sklo a bio, jen 2,1 % vůbec odpad netřídí.

- Systém třídění vyhovuje 91,8 % občanů, jen 8,2 % občanům nevyhovuje. Lidé by chtěli častější vývoz tříděného odpadu a více kontejnerů, lepší motivaci lidí pro třídění, zlepšit osvětu a informovanost o třídění, popelnice na tříděný odpad přímo do domácností apod.

- V námětech a komentářích často lidé psali o velké dopravě v obci, která tíží občany, o zvýšení bezpečnosti dětí při cestě do ZŠ, zlepšení údržby zeleně a více zeleně v obci, vybudování přírodního koupaliště a zlepšení okolí rybníku, výsadba větrolamů a zlepšení stávajících větrolamů, zlepšení úklidu před domy, parkování v obci, dodržování klidu, pálení odpadků v domácnostech apod.

SWOT analýza

Silné stránky

- **Obec není zadlužená a hospodaří s přebytkem.**
- **Blízkost státní hranice a sousedního státu Slovensko - pracovní příležitosti, komerční služby, nákupy.**
- **Blízkost státní hranice a sousedního státu Rakousko - pracovní příležitosti, komerční služby, nákupy.**

- **Blízkost vyhledávané turistické oblasti Lednicko-Valtického areálu - možnost pracovních příležitostí, výletů, relaxace, lázeňství, příležitosti k nabídce základních služeb turistům (ubytování, stravování).**
- **Dobré dopravní spojení s okresním městem Břeclav i Hodonín, zapojení do IDS JMK.**
- **Vybudovaná dobrá technická infrastruktura.**
- **Dostupnost spádové základní školy ve Tvrdonicích.**
- **Zajištěná základní zdravotní péče.**
- **Příležitosti k podnikání v oblasti logistiky díky blízkosti silnice I. tř.**
- **Živé folklorní tradice.**
- **Aktivní účast občanů ve spolkové činnosti.**
- **Existence bytového domu pro seniory.**
- **Dokončeny komplexní pozemkové úpravy.**
- **Obec je plně zasíťovaná.**
- **Obec má vlastní ČOV.**
- **Blízkost okresního města Břeclav - lékařská péče, úřady, nákupy, pracovní příležitosti.**
- **Součást Regionu Podluží, MAS Jižní Slovácko, DSO Čistý Jihovýchod, Svazu měst a obcí ČR a Sdružení obcí a měst Jižní Moravy.**
- **Existence lužního lesa (Natura 2000- EVL) v blízkosti obce.**

Slabé stránky

- **Silnice II. tř. slouží jako spojka pro nákladní dopravu směřující do průmyslové zóny Břeclavi - dopravní zátěž, hluk.**
- **Nedostatek stavebních míst.**
- **Budova MŠ na nevyhovujícím místě v obci z důvodu hluku, bezpečnosti, prašnosti a parkování.**
- **Chybí sportovní volnočasové vyžití pro všechny věkové kategorie.**
- **Chybí kulturní dům.**
- **Chybí venkovní kulturní areál.**
- **Neexistence přímého napojení na dálnici D2 v katastru obce.**
- **Menší podíl dětí a mládeže do 15 let, než starších občanů nad 65 let.**
- **Malá nabídka pracovních míst (většinou jen drobní podnikatelé).**
- **Malá turistická infrastruktura.**
- **Neexistující síť cyklostezek v regionu.**
- **Obec nemá železniční stanici.**
- **Velká větrná eroze.**
- **Problém se zadržováním vody v krajině.**
- **Na celém území katastru obce se nachází chráněné ložiskové území (lignit, zemní plyn), z toho vyplývají omezení dalšího rozvoje obce.**
- **Obec má velikostí nevyhovující sběrný dvůr odpadů.**
- **Nedostatečný počet parkovacích míst.**
- **V blízkosti obce vede dálnice D2 - zdroj znečištění a hluku.**

Příležitosti

- **Rozvíjet mezigenerační soužití.**
- **Čerpat dotační prostředky.**
- **Rozvoj služeb (ubytování, restaurace).**
- **Rozvoj podnikání.**
- **Rozvoj sociálních služeb.**
- **Širší nabídka volnočasových aktivit.**
- **Zvýšit zájem mladých lidí o samosprávu obce.**

- **Motivovat mladé k zapojení do spolkové činnosti.**
- **Zapojit rodiny s dětmi do dění obce a spolupráce se ZŠ a MŠ.**
- **Podpora turistiky – cyklostezky, infocentrum, naučná stezka, muzeum.**
- **Zkvalitňování účelových komunikací.**
- **Budování parkovacích ploch.**
- **Výstavba optické sítě.**
- **Příprava území pro výstavbu rodinných domů.**
- **Vybudování startovacích bytů.**
- **Zvyšování počtu zelených ploch v obci.**
- **Rozšíření zeleně a stabilních přírodních ploch ve volné krajině v katastru obce.**
- **Lepší hospodaření s dešťovou vodou, motivace občanů pro zachycování dešťové vody.**

Hrozby

- **Extrémní úbytek vody z krajiny, klimatické změny (sucho, ztráta podzemní vody, přívalový déšť apod.).**
- **Nepříznivý demografický vývoj - stárnutí populace.**
- **Nezájem obyvatel o veřejné dění.**
- **Ztráta jedinečnosti, zánik tradic, pokles zájmu o folklór.**

B. NÁVRHOVÁ ČÁST

B.1 Strategická vize

„Krásná, moderní a vybavená obec, kde se lidem dobře žije.“

Vize je představa toho, jak chce obec vypadat v určitém časovém horizontu. Jedná se o představu budoucnosti obce, jakým způsobem se obec bude měnit a rozvíjet. Strategická vize obce Kostice je výsledkem předchozích bodů analytické části. K naplnění této vize je stanoveno několik aktivit shromážděných při projednání analytické a návrhové části.

Obec Kostice je příjemným a bezpečným místem pro život s fungující technickou a dopravní infrastrukturou. Obec disponuje vyhovujícími komunikacemi, čistým prostředím, kvalitními přírodními hodnotami a sportovním a kulturním vyžitím.

B.2 Cíle, opatření a aktivity

Vysoká důležitost Střední důležitost Nízká důležitost

Cíl : „1. INFRASTRUKTURA”

Obec bude systematicky udržovat, rozšiřovat a inovovat infrastrukturu ve všech oblastech.

Opatření : „1.1 Strategické opatření: plochy veřejného prostranství a občanské vybavenosti” V návaznosti na rozvoj infrastruktury a změnu životního stylu, je nutné inovovat a revitalizovat původní a nově vzniklé plochy veřejných prostranství a občanské vybavenosti.	**Od - do**	**Odpovědnost**	**Náklady (tis. Kč)**	**Zdroj financování**
„Hřbitov – rekonstrukce smuteční síně, rekonstrukce hřbitovní zdi, výstavba kolumbária, osvětlení a ozvučení hřbitova, revitalizace zeleně na hřbitově.”	-			
„Příprava stavebních parcel v lokalitě Padělky a vybudování kompletní infrastruktury.”	-			
„Rekonstrukce sokolovny po vypořádání majetkových vztahů.”	-			
„Modernizace zastávek veřejné dopravy.”	-			

Opatření : „1.2 Strategické opatření: vodovodní a kanalizační řad”	**Od - do**	**Odpovědnost**	**Náklady (tis. Kč)**	**Zdroj financování**
„Provádět preventivní monitoring a čištění kanalizace.”	-			
„Rekonstrukce kanalizace ve spolupráci s VaK Břeclav.”	-			
„Rekonstrukce vodovodního řadu ve spolupráci s VaK Břeclav.”	-			
„Rekonstrukce ČOV - technologie.”	-			
„Výstavba splaškové a dešťové kanalizace a vodovodu v areálu bývalého ZD.”	-			
„Výstavba splaškové a dešťové kanalizace a vodovodu – ulice Luční, pod ul. Tvrdonskou.”	-			

Opatření : „1.3 Strategické opatření: kabelová televize, internet, optické kabely”	Od - do	Odpovědnost	Náklady (tis. Kč)	Zdroj financování
„Výstavba optické sítě.”	-			
„Kabelová televize (inovace digitálních systémů v návaznosti na nové technologie poskytovatelů).”	-			
„Internet: zvyšování rychlosti v návaznosti na rozvoj moderních technologií.”	-			

Opatření : „1.4 Strategické opatření: SMART CITY”	Od - do	Odpovědnost	Náklady (tis. Kč)	Zdroj financování
„Chytré sloupy, možnost nabíjení kol, aut.”	-			
„Chytré sloupy na zastávkách s infopanelem odjezdů autobusů, Wifi hotspot.”	-			
„Odpadové hospodářství.”	-			
„Bezpečnost.”	-			

Cíl : „2. ŠKOLSTVÍ, MIMOŠKOLNÍ VÝCHOVA”

Obec bude vytvářet technické, organizační a personální podmínky pro kvalitní výuku ve školách i rozvoj mimoškolních aktivit v ZŠ i MŠ.

Opatření : „2.1 Strategické opatření: mateřská škola”	Od - do	Odpovědnost	Náklady (tis. Kč)	Zdroj financování
„Podpora zájmové činnosti dětí v oblasti pohybové výchovy.”	-			
„Podpora zájmové činnosti v oblasti folkloru.”	-			
„Pořádání společných akcí pro rodinu ve spolupráci se ZŠ a obcí.”	-			
„Účast MŠ na akcích organizovaných obcí.”	-			
„Výstavba nové MŠ včetně školní zahrady.”	-			
„Údržba a opravy vybavení.”	-			
„Rekonstrukce a dovybavení hřiště MŠ za ulicí Nová.”	-			

Opatření : „2.2 Strategické opatření: Základní škola Tvrdonice”	Od - do	Odpovědnost	Náklady (tis. Kč)	Zdroj financování
„Spolupodílet se na chodu školy -modernizace učeben, rekonstrukce sportovního venkovního zázemí.”	-			
„Vybudování optického kabelu pro potřeby ZŠ.”	-			
„Zlepšit komunikaci mezi rodiči, učiteli, kuchařkami a vedením školy.”	-			
„Podpořit zapojení školy do různých projektů, programů a grantů.”	-			
„Finančně podporovat školu v přírodě, exkurze, školní výlety pro žáky ZŠ a činnost zájmových kroužků v ZŠ.”	-			
„Spolupořádání akcí MŠ, ZŠ, obec, spolky.”	-			

Opatření : „2.3 Strategické opatření: mimoškolní výchova a zájmová činnost”	Od - do	Odpovědnost	Náklady (tis. Kč)	Zdroj financování
„Podpora vzdělávacích mimoškolních aktivit pořádaných v MŠ, ZŠ.”	-			
„Podpora sportovních mimoškolních aktivit pořádaných v MŠ, ZŠ.”	-			
„Podpora folklorních kroužků.”	-			
„Podílet se na prorodinných aktivitách ZŠ, MŠ a spolků.”	-			
„Podpora vyučování ZUŠ a hudebních kroužků.”	-			

Cíl : „3. KULTURA”

Budeme pečovat o kulturní dědictví našich předků, rozvíjet folklorní tradice, podporovat spolkovou a zájmovou činnost dětí i dospělých, talenty, moderní umělecké žánry.

Opatření : „3.1 Strategické opatření: nemovité památky”	Od - do	Odpovědnost	Náklady (tis. Kč)	Zdroj financování
„Restaurování drobných sakrálních staveb (kříže, boží muky).”	-			
„Rekonstrukce, údržba a opravy památníků na katastru obce.”	-			
„Obnova kulturních památek v obci.”	-			

Opatření : „3.2 Strategické opatření: folklorní tradice”	Od - do	Odpovědnost	Náklady (tis. Kč)	Zdroj financování
„Podporovat finančně i materiálně zájmové folklorní sdružení.”	-			
„Zajišťovat propagaci folklorních akcí a folklorních tradic.”	-			
„Podporovat udržování zvyků a folklorních tradic.”	-			

Opatření : „3.3 Strategické opatření: historie obce” Popularizovat historii obce, zachycovat současný život pro budoucí generace, podporovat muzejní a sběratelskou činnost.	Od - do	Odpovědnost	Náklady (tis. Kč)	Zdroj financování
„Vybudování muzea.”	-			
„Organizování výstav, vzpomínkových akcí a besed.”	-			
„Vydávání propagačních materiálů odkazujících na historii obce.”	-			
„Fotodokumentace, videozáznamy a jejich archivace.”	-			
„Vytvoření fotoarchivu obce.”	-			
„Vytvoření muzejních sbírek.”	-			
„Vytvoření archivace a evidence historických pramenů, fotografií apod.”	-			
„Podpora digitalizace obecních a školních kronik.”	-			

Opatření : „3.4 Strategické opatření: kulturní akce” Pořádat, koordinovat, propagovat ve spolupráci se spolky pestrou žánrovou nabídku kulturních akcí vhodných pro všechny věkové skupiny obyvatel. Podporovat aktivity občanů a spolků v pořádání akcí.	Od - do	Odpovědnost	Náklady (tis. Kč)	Zdroj financování
„Úprava zázemí pro kulturní akce -výstavba letního kulturního stánku na Rybářské búdě.”	-			
„Rekonstrukce obecního klubu.”	-			
„Pořádání tradičních kulturních akcí.”	-			
„Pořádání akcí na podporu rodiny ve spolupráci se ZŠ a MŠ.”	-			
„Propagace kulturních akcí v místních a regionálních médiích.”	-			
„Pořádání dalších kulturních akcí.”	-			

Opatření : „3.5 Strategické opatření: knihovna” Využívat knihovnu jako místo pro setkávání obyvatel všeho věku, podpora čtenářství.	Od - do	Odpovědnost	Náklady (tis. Kč)	Zdroj financování
„Rekonstrukce knihovny s komunitním centrem.”	-			
„Průběžně vybavit knihovnu moderními technologiemi.”	-			
„Aktualizace a modernizace knihovního fondu.”	-			
„Nabízet zájmové činnosti pro nejmenší čtenáře.”	-			
„Pořádat besedy pro žáky MŠ, ZŠ i pro dospělé se spisovateli a osobnostmi různých oblastí.”	-			
„Pořádání aktivit pro širokou veřejnost.”	-			

Cíl : „4. SPORT”

Sportovní činnost a pohybové volnočasové aktivity všeho druhu jsou základním předpokladem udržení zdravého a plnohodnotného životního stylu současné populace. Obec bude i nadále vytvářet podmínky pro naplnění tohoto prioritního cíle v návaznosti na Program rozvoje sportu Obce Kostice.

Opatření : „4.1 Strategické opatření: sportovní spolky, sdružení a veřejnost”	Od - do	Odpovědnost	Náklady (tis. Kč)	Zdroj financování
„Podpora sportovních spolků a sdružení v obci.”	-			

„Podpora sportovní činnosti pro veřejnost.”	-			

Opatření : „4.2 Strategické opatření: zázemí pro sport, sportovní hřiště a areály”	Od - do	Odpovědnost	Náklady (tis. Kč)	Zdroj financování
„Rozvíjet sportoviště tak, aby byla dostupná všem věkovým kategoriím.”	-			
„Doplňovat inovované herní prvky do stávajících dětských hřišť.”	-			
„Budování herních prvků na veřejná prostranství.”	-			
„Provádět pravidelné revize sportovišť v návaznosti na platnou legislativu.”	-			
„Vybudování zázemí pro sportovní areál na hřišti U Stadionu.”	-			
„Výstavba umělé ledové plochy.”	-			
„Výstavba víceúčelové haly.”	-			
„Výstavba Sportklubu.”	-			
„Výstavba inline dráhy, pumptracku a skateparku.”	-			

Cíl : „5. ŽIVOTNÍ PROSTŘEDÍ, EKOLOGIE”

Neustále zlepšovat životní prostředí obyvatel obce, chránit přírodní rovnováhu a zvyšovat biologickou rozmanitost ve volné krajině. Zlepšovat vztah obyvatel k životnímu prostředí.

Opatření : „5.1 Strategické opatření: sídelní zeleň”	Od - do	Odpovědnost	Náklady (tis. Kč)	Zdroj financování
„Údržba a doplňování veřejné zeleně v obci.”	-			
„Revitalizace sídelní zeleně - parčík na ul. Krátká, park na ul. Hlavní, u Obecního klubu, na Seníku, okolí Svodnice.”	-			
„Postupná revitalizace sídelní zeleně v ulicích obce.”	-			
„Pasport zeleně.”	-			

Opatření : „5.2 Strategické opatření: větrná a vodní eroze, volná krajina”	Od - do	Odpovědnost	Náklady (tis. Kč)	Zdroj financování
„Obnova zeleně v extravilánu obce.”	-			
„Podpora vzniku protierozních opatření ve volné krajině.”	-			
„Zasakování dešťových vod (retenční nádrže, vodoteče, mokřady, vodní plochy).”	-			
„Revitalizace vodních ploch a vodotečí v obci a jejím okolí.”	-			
„Odbahnění stávajícího rybníka a revitalizace území kolem něj.”	-			
„Výstavba rybníků a tůní pod ul. Tvrdonská.”	-			
„Podpora změny způsobu hospodaření se zemědělskou půdou.”	-			
„Realizace prvků ÚSES v návaznosti na územní plán.”	-			
„Realizace LBK 3.”	-			
„Realizace LBK4, LBC4, LBK5, LBC5, LBK12.”	-			
„Revitalizace LBC1, LBK1.”	-			
„Podpora činnosti spolků zabývajících se přírodou.”	-			
„Revitalizace území Štěpnice (LBK12) - výsadba dřevin, obnovení koryta Kopanice.”	-			
„Postupná obnova aleje k lužnímu lesu.”	-			

Opatření : „5.3 Strategické opatření: Odpady, ostatní”	Od - do	Odpovědnost	Náklady (tis. Kč)	Zdroj financování
„Rozšíření sběrného dvora.”	-			
„Optimalizace třídění odpadů, redukce množství směsného komunálního odpadu.”	-			
„Likvidace černých skládek.”	-			
„Osvětová činnost.”	-			

„Podporovat akci „Ukliďme Česko - Ukliďme Kostice“.”	-			
„Podpora zapojení veřejnosti do akcí zlepšující životní prostředí, aktivní účast na výsadbách zeleně.”	-			

Cíl : „6. KOMUNITNÍ ŽIVOT V OBCI”

Zvýšení zájmu občanů o dění v obci, informovanost a jejich spoluúčast na rozvoji obce.

Opatření : „6.1 Strategické opatření: informovanost občanů” Rozšiřování a modernizace informačních zdrojů a médií pro komunikaci s občany.	**Od - do**	**Odpovědnost**	**Náklady (tis. Kč)**	**Zdroj financování**
„Údržba místního rozhlasu, rekonstrukce.”	-			
„Zkvalitnění informovanosti - Facebook s kulturním servisem a propagací”	-			
„Zpravodaj obce v tištěné verzi.”	-			
„Zapojování občanů do rozhodování a plánování o dění v obci.”	-			

Opatření : „6.2 Strategické opatření: podpora spolkové činnosti”	**Od - do**	**Odpovědnost**	**Náklady (tis. Kč)**	**Zdroj financování**
„Podpora neziskových organizací působících v obci.”	-			
„Podpora spolků v obci.”	-			
„Zbudování komunitního centra s knihovnou.”	-			
„Podpora volnočasového vyžití v komunitním centru.”	-			
„Podpora vzniku zaměstnaneckého úvazku v rámci komunitního centra.”	-			

Opatření : „6.3 Strategické opatření: regionální spolupráce” Rozvoj partnerství a spolupráce s okolními obcemi.	**Od - do**	**Odpovědnost**	**Náklady (tis. Kč)**	**Zdroj financování**
„Být aktivním partnerem a spolupracovat s Regionem Podluží, MAS Jižní Slovácko z. s, Dobrovolným svazkem obcí Čistý Jihovýchod, Svazem měst a obcí ČR a Sdružením obcí a měst Jižní Moravy. Partnerství je navázáno se slovenskými obcemi Borský Svätý Jur, Kúty”	-			

Cíl : „7. SOCIÁLNÍ POLITIKA”

Obec bude podporovat projekty v sociální oblasti.

Opatření : „7.1 Strategické opatření: sociální politika”	**Od - do**	**Odpovědnost**	**Náklady (tis. Kč)**	**Zdroj financování**
„Finanční příspěvek obce na služby sociální péče a prevence využívané občany Kostic v rámci systému sociálních služeb ORP Břeclav.”	-			
„Podpora osvěty - organizování besed, exkurzí, kurzů výpočetní techniky s odborným lektorem, kulatých stolů, seminářů pro rodiče, seniory a sociálně znevýhodněné občany, tvořivé večery.”	-			
„Projekt bezpečí pro seniory.”	-			
„Podpora sociálního poradenství.”	-			
„Finanční příspěvek pro seniory nad 70 let.”	-			
„Služba Senior taxi.”	-			
„Podpora rozvozů obědů.”	-			

Cíl : „8. DOPRAVA”

Rozvíjet dopravní systém v maximální bezpečnosti bez negativních vlivů na životní prostředí a úroveň bydlení.

Opatření : „8.1 Strategické opatření: komunikace”	**Od - do**	**Odpovědnost**	**Náklady (tis. Kč)**	**Zdroj financování**
„Průběžně provádět údržbu a rekonstrukci povrchů.”	-			
„Vybudování komunikace- ul. Luční, pod ul.Tvrdonskou.”	-			

„Rekonstrukce komunikace na hřbitově.”	-			
„Rekonstrukce mostu přes Kyjovku.”	-			
„Rekonstrukce komunikace v areálu bývalého ZD.”	-			
„Rekonstrukce polních cest po JPÚ.”	-			

Opatření : „8.2 Strategické opatření: cyklostezky, chodníky, parkovací místa.”	**Od - do**	**Odpovědnost**	**Náklady (tis. Kč)**	**Zdroj financování**
„Dopravu cyklistů postupně převádět ze silnice na cyklostezky a cyklotrasy: cyklostezka Kostice - Břeclav, Kostice -Tvrdonice, Kostice - Lanžhot. cyklostezka Kostice – ZŠ Tvrdonice. cyklotrasa Kostice - Anglická alej, Kostice - Tvrdonice, Kostice – Lanžhot”	-			
„Rekonstrukce chodníků v havarijním stavu na nový moderní bezbariérový standard, výstavba nových chodníků v nových lokalitách k bydlení a v areálu ZD.”	-			
„Rekonstrukce stávajícího chodníku k ZŠ Tvrdonice.”	-			
„Vybudování nových chodníků dle rizikovosti dopravy.”	-			
„Vybudování nových parkovacích míst v rámci revitalizace ulic.”	-			
„Vybudování parkoviště u hřbitova, na ul. U Stadionu.”	-			
„Vybudování odstavných ploch.”	-			

Opatření : „8.3 Strategické opatření: zvýšení bezpečnosti dopravy v obci”	**Od - do**	**Odpovědnost**	**Náklady (tis. Kč)**	**Zdroj financování**
„Instalace informačních radarů při vjezdech do obce.”	-			
„Zlepšení bezpečnosti chodníku do ZŠ Tvrdonice.”	-			
„Zpomalovací ostrůvek na ul. Lanžhotská.”	-			
„Umístění bezpečnostních prvků v obci pro zpomalení dopravy.”	-			

Cíl : „9. BEZPEČNOST”

Obec systematicky přijímá opatření pro zajištění bezpečného prostředí a dodržování zákonů.

Opatření : „9.1 Strategické opatření: monitorovací kamerový systém”	**Od - do**	**Odpovědnost**	**Náklady (tis. Kč)**	**Zdroj financování**
„Vybudovat, rozšiřovat a zdokonalovat kamerový systém.”	-			

Cíl : „10. PROPAGACE OBCE, CESTOVNÍ RUCH”

Obec zlepšuje propagaci obce a informovanost veřejnosti o obci.

Opatření : „10.1 Strategické opatření: zlepšení propagace obce”	**Od - do**	**Odpovědnost**	**Náklady (tis. Kč)**	**Zdroj financování**
„Propagační materiály obce.”	-			
„Realizace informačních panelů o zajímavých místech v obci a okolí.”	-			

Opatření : „10.2 Strategické opatření: cestovní ruch”	**Od - do**	**Odpovědnost**	**Náklady (tis. Kč)**	**Zdroj financování**
„Vytvoření a obnova ukazatelů na zajímavá místa v obci.”	-			
„Naučná stezka.”	-			
„Vytvoření infocentra v obci.”	-			
„Vybudování cyklopointu.”	-			

B.3 Podpora realizace programu

Realizace Programu rozvoje obce (dále jen PRO)

V programu rozvoje obce jsou mimo cíle a opatření především stanoveny aktivity, které chce obec v příštích letech realizovat. K jejich naplňování je však nutná efektivní spolupráce i jednotlivých aktérů, a to konkrétně obce, spolků, subjektů v obci a občanů.

Zajištění a naplňování PRO Kostice

Zajišťování naplňování programu bude mít na starosti zastupitelstvo obce v čele se starostou. Monitoring bude probíhat dle potřeb obce, minimálně 1x za 2 roky a bude ho provádět zastupitelstvo. Při monitoringu se budou sledovat především nashromážděná data a informace, které pomohou k vyhodnocení průběhu realizace dílčích aktivit jednotlivých opatření a programových cílů.

Bude sledováno zejména:

- naplňování aktivit, které byly na daný rok plánovány - v případě jejich nerealizace důvody proč,

- vyhledávání a zajišťování zdrojů pro financování aktivit PRO a s tím spojena finanční náročnost,

- projednávání změn PRO,

- schvalování aktualizace PRO.

Při kontrole bude sledováno naplňování strategie a bude také vyhodnocováno, do jaké míry byly plánované záměry a aktivity skutečně realizovány a v případě, že nebyly, tak důvody, proč se tomu tak nestalo. Současně bude nutné i přehodnocení každého ze záměrů, zhodnocení potřebnosti jejich realizace a případně možnost provést změny. Možné bude i přehodnocení priorit jednotlivých záměrů.

Zveřejnění PRO

Dokument bude zveřejněn na webu OBCEPRO (Program rozvoje obce), webových stránkách obce a zároveň bude přístupný k nahlédnutí v listinné podobě na obecním úřadě.

Aktualizace PRO

Tento strategický dokument je dokumentem, který je potřeba aktualizovat v závislosti na průběhu realizace jeho částí.

Každé změny a aktualizace budou schváleny na zasedání zastupitelstva obce. Dokument bude vždy zveřejněn na internetových stránkách obce.

Financování PRO

Obec Kostice předpokládá financování prostřednictvím vhodných dotačních titulů, ať už ze strany kraje, státního rozpočtu nebo prostředků EU.

Přílohy

1. PRO_Kostice_pouzite_zdroje.pdf (www.obcepro.cz/attachments/documents/17011569854675.pdf)
2. PRO_Kostice_seznamy_zkratky.pdf (www.obcepro.cz/attachments/documents/17011569854676.pdf)