



MINISTERSTVO  
PRO MÍSTNÍ  
ROZVOJ ČR

OBCEPRO  
PROGRAM ROZVOJE OBCE

# PROGRAM ROZVOJE OBCE ROZHŘANÍ



NA OBDOBÍ LET  
**2018 - 2028**

Program rozvoje obce Rozhraní na roky 2018 - 2028 byl schválen Zastupitelstvem obce Rozhraní na jeho zasedání dne 13.9.2018.

# Úvod

---

Strategický plán rozvoje obce je jedním ze základních dokumentů obce Rozhraní, vyjadřující předpokládaný vývoj daného celku v dlouhodobějším časovém horizontu. Tento plán je koncepční a rozvojový dokument vytvořený obecním úřadem, jenž vychází ze současného stavu veřejných a soukromých aktivit demografického, ekonomického, sociálního, kulturního a ekologického charakteru na území obce. Jeho hlavním smyslem je organizace rozvoje na bázi sladování jednotlivých zájmů tak, aby obec prosperovala jako celek. Strategický plán je potřebný dokument nejen pro zastupitelstvo obce, ale i pro každého občana, který chce znát záměry samosprávy. Strategický plán je nutnou podmínkou pro zpracování žádostí na čerpání dotací z fondu Evropské unie.

# A. ANALYTICKÁ ČÁST

---

## A.1 Charakteristika obce

### 1. Území

#### Poloha

Obec vznikla spojením dříve samostatných obcí Rozhraní, Bradlné a Vilémov.

Leží v údolí řeky Svitavy v nadmořské výšce 327m.n.m. a je poslední obcí Pardubického kraje.

Území obce Rozhraní je součástí správního území Pardubického kraje a spadá do území SO ORP Svitavy. Sousedí s obcí Chrastavec (ORP Svitavy), Chrastová Lhota (ORP Svitavy), Letovice (ORP Boskovice), Stvolová (ORP Boskovice) a obcí Študlov (ORP Svitavy). Hranice mezi ORP Svitavy a ORP Boskovice zároveň tvoří hranici krajů Pardubického a Jihomoravského. Dle ZÚR Pk leží řešené území v rozvojové ose krajského významu OS9 Brno - Svitavy/Moravská Třebová.

Zeměpisné souřadnice: 49°36'6" s. š., 16°32' v. d.

#### Historie

Založení obce Rozhraní není přesně známo. Udává se, že obec vznikla před rokem 1834. Název je odvozen od polohy obce, která vždy ležela na rozhraní územně samosprávných celků Čech a Moravy, na rozhraní tří diecézí (Olomoucké, Královéhradecké a Brněnské) nebo na hranici okresů Svitavy a Blansko. Po Mnichově 1938 procházela obcí i hranice mezi okleštěnou republikou a územím Sudet.

Jako v případě Rozhraní nelze přesně datovat ani založení obce Vilémov. Její jméno je uváděno ve starých listinách jako majetek různých rodů. První zmínka o Vilémově pochází z roku 1409 a je předpoklad, že název obce byl odvozen od jména Vilém, se kterým pravděpodobně souvisí i založení obce. Vilémov patřil z poloviny majetku Letovickému a pánům z Boskovic a z poloviny pánům z Lomnice. Roku 1532 se zřekl Markvart z Lomnice všeho práva na vsi Vilémově a převedl ji na svého bratra Jence z Lomnice. Nedlouho potom byla polovina lomnická sloučena s polovicí boskovickou a připadla k letovickému panství.

První zmínka o osadě Bradlné (původně Bradleny) se objevila kolem roku 1332 a souvisela zřejmě se sňatkem Oldřicha z Boskovic, kterým hodlal získat Olešnici, Bohuňov, Horní a Dolní Poříčí a Bradlné. Osada Bradlné měla největší počet obyvatel a byla zde škola a kostel (obce Vilémov a Rozhraní patřily k farnosti v Bradlném).

Dnes je těžiště významu přesunuto do Rozhraní, jehož název je společný pro všechny tři části obce. Z novější historie obce bylo zaznamenáno:

- Stavba státní silnice byla v úseku Rozhraní započata v době sedmileté války r. 1762 a byla nazvána „říšskou silnicí“.
- Roku 1791 bylo zahájeno školní vyučování v Bradlném.
- Stavba přádelny a valchy svitavským občanem Pirschlem roku 1838.

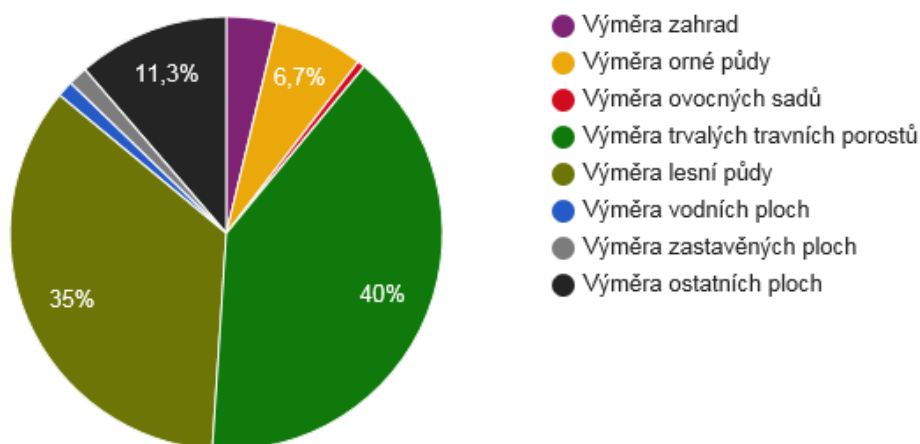
- Stavba papírny roku 1841.
- Železnice na zdejší úseku ve směru na Brno se začala stavět r. 1846. Roku 1878 postavena druhá kolej železnice.
- R. 1899 byla vysvěcena nová škola v Bradlném.
- Po I. světové válce byl r. 1927 postaven betonový most přes řeku Svitavu.
- Roku 1932 byla provedena elektrifikace Rozhraní a Vilémova.
- R. 1938 zaveden státní telefon.
- Roku 1948 byl na návrh MNV v Bradlném dán souhlas ke sloučení obcí Rozhraní, Vilémov a Bradlné do jedné hospodářské obce.
- R. 1957 založeno JZD.
- R. 1957 byly na věž místního kostela zásluhou místního faráře P. Františka Práta zavěšeny 2 zvony.
- V roce 1962 byl postaven kravín a otevřen lom na kopci Člup.
- Roku 1972 začala stavba „brněnského vodovodu“ s průměrem potrubí 1,1 m.
- Roku 1978 byly vybourány sklepy u silnice I. třídy č. 43.
- V letech 1980-81 byla vybudována samoobsluha ve Vilémově.
- Z dalších významných staveb bylo zřízení televizního převaděče pro zkvalitnění příjmu televizního signálu na stráni kopce Člup roku 1993.

## Území

Obec Rozhraní se nachází v základním povodí řeky Svitavy, která je významným vodním tokem. Leží v CHOPAV Východočeská křída.

Celková plocha území obce 407,36 ha z toho výměra orné půdy 27,16 ha, zahrad 15,38 ha, trvalých travních porostů 163,06 ha, lesní půdy 142,43 ha vodních ploch 4,92 ha a zastavěných ploch 5,91 ha.

Struktura využití půdy v obci Rozhraní v roce 2016



Zdroj: ČSÚ

## 2. Obyvatelstvo

K 1. 1. 2015 v obci žilo 320 obyvatel. Z toho 164 mužů a 156 žen. Počet obyvatel od roku 2003 mírně klesal a od roku 2015 počet obyvatel stagnuje.

V obci se projevuje prozatím proces demografického stárnutí, tak jako ve většině měst a obcí ORP i ČR, při němž se postupně mění struktura obyvatel takovým způsobem, že se zvyšuje podíl osob starších 60 let a snižuje podíl osob mladších 15 let, tj. starší věkové skupiny rostou početně rychleji než populace jako celek.

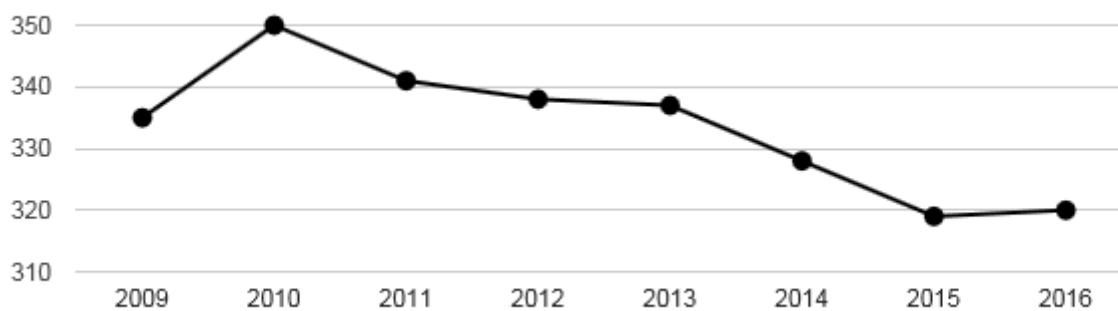
### Změna počtu obyvatel a věkové poměry v obci Rozhraní

	Počet obyvatel v roce 2014	Změna počtu obyvatel (2001-2011)	0-14 let (%)	65 a více let (%)	Index stáří	Změna podílu obyvatel 0-14 let (2003-2013)	Změna podílu obyvatel 65+ let (2003-2013)
Rozhraní	320,00	106,59	15,31%	22,19%	144,90	94,29	74,72
<b>ORP SVITAVY</b>	31 589,00	102,47	15,58%	17,05%	120,81	100,27	73,83
<b>Okres Svitavy</b>							
<b>Pardubický kraj</b>	517 087,00	99,35	15,55%	19,05%	122,51	102,12	74,80

	Počet obyvatel v roce 2014	Změna počtu obyvatel (2001-2011)	0-14 let (%)	65 a více let (%)	Index stáří	Změna podílu obyvatel 0-14 let (2003-2013)	Změna podílu obyvatel 65+ let (2003-2013)
<b>ČR</b>	10 577 308,00	98,02	15,57%	18,80%	120,75	97,82	74,12

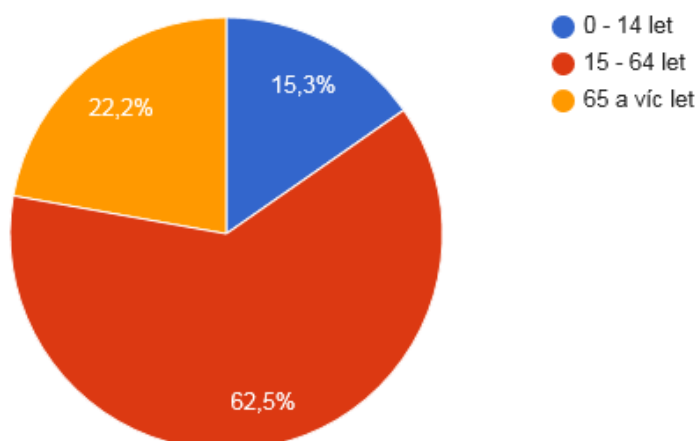
Zdroj: ČSÚ

### Vývoj počtu obyvatel obce Rozhraní v letech 2003 - 2016



Zdroj: ČSÚ

### Věková struktura obyvatel obce Rozhraní v roce 2016



Zdroj: ČSÚ

### 3. Hospodářství

#### Ekonomická situace, trh práce

Na řešeném území jsou minimální pracovní příležitosti. V obci se nachází jeden malý výrobní podnik a 6 malých mikropodniků.

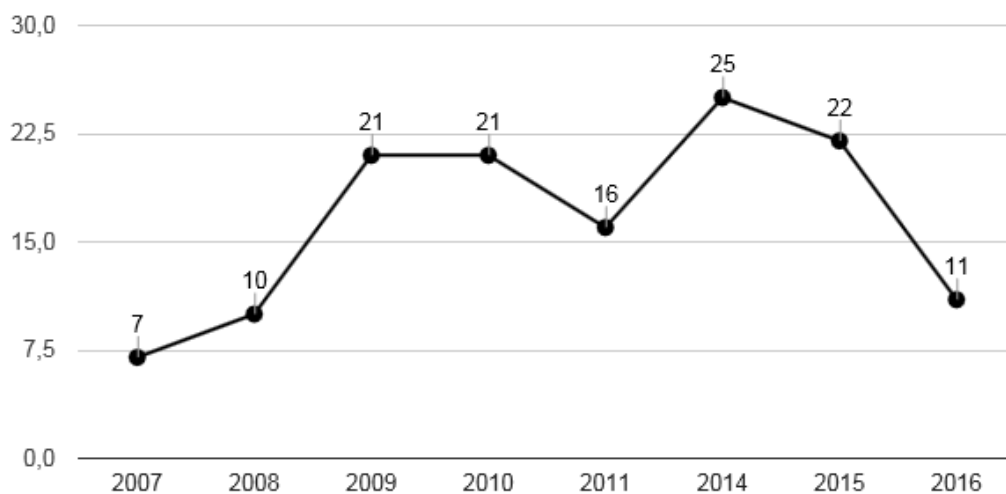
Dle výpisu z živnostenského rejstříku má v obci sídlo či provozovnu 67 podnikatelských subjektů, jedná se o podniky jednotlivců, (převažuje zaměření autodoprava, poradenské služby, řemeslné živnosti), převážně však provozují svou činnost mimo území obce a nerozšiřují pracovní příležitosti pro občany obce.

#### Struktura podnikatelských subjektů podle velikosti v obci Rozhraní v roce 2013

Počet zaměstnanců	Kategorie	Absolutně	Relativně (%)
do 10	mikropodniky	6	43,28%
10-49	malé podniky	1	1,49%
50-249	střední podniky	0	0,00%
250 a více	velké podniky	0	0,00%
nezjištěno	-	37	55,22%

Zdroj: ČSÚ

#### Vývoj počtu nezaměstnaných osob



Zdroj: ČSÚ

## **Rekreace, cestovní ruch**

V obci dnes není žádná lůžková kapacita běžného charakteru penzionu ani možnost stravování. Na místní faře je možnost ubytování formou turistické ubytovny. V obci se nachází v areálu TJ Rozhraní z.s. fotbalové hřiště a tenisový kurt.

Obcí Rozhraní vede cyklistická stezka.

Z místních kulturních památek stojí za zmínku farní kostel Povýšení svatého Kříže. Do farnosti patří obce Rozhraní, Stvolová a Študlov, Vilémov, Skřib, Vlkov, Stvolová. Kostel Povýšení svatého Kříže byl postaven v roce 1790 v tehdejší samostatné obci Bradlné. Ve farnosti se každoročně koná tříkrálová sbírka.

Chráněný památný strom, který byl 23.11.1978 vyhlášen usnesením rady ONV chráněným památným stromem. Obvod kmene je 555 cm, výška 30m. Stáří stromu je odhadováno na 300 let.

U domu, číslo popisné 110, se nachází druhý chráněný strom, lípa srdčitá, jejíž stáří je odhadováno na cca 200 let.

Opukové jeskyně, jedná se o nekrasovou, která se vytvořila v opukách křídového stáří, a kde hlavní roli sehrály svahové pohyby horninových bloků. Jeskynní prostor tvoří horizontální chodba s nejprostornější síní dlouhou 10 m a širokou až 2,5 m. Výsledky průzkumu ukázaly, že je jeskyně dlouhá 40m. Jeskyně je z bezpečnostních důvodů nepřístupná.

Z okolních kulturních památek je nejbližší hrad Svojanov (cca 15 km). Ve vzdálenosti cca 10 km se nachází vodní přehrada Křetínka, kterou lze využívat jak ke koupání, tak k provozování vodních sportů a rybolovu.

## **4. Infrastruktura**

### **Technická infrastruktura**

Vodovodní sítě jsou ve správě obce. Obecní vodovod a vodojem byl vybudován v roce 1997. Pitná voda je dle pravidelných rozborů nezávadná, pouze se upravuje chlorem.

Kanalizační síť v obci není vybudována a je řešena individuálně - jímky a čističky. Děšťová kanalizace také v obci není a voda je odváděna příkopy a vodotečemi.

V oblasti zásobování elektrickou energií spadá obec do systému 22 kV zásobovaného z nadzemního vedení 22 kV (VN 2264). Moravská Třebová. Provozovatelem elektrického systému ZVN, VN, TS a NN je ČEZ Distribuce, a.s. Děčín. Severní částí řešeného území prochází nadzemní el. vedení ZVN 400 kV (V 413). Zásobování předmětného území elektrickou energií je řešeno systémem 22 kV z nadzemního vedení 22 kV (VN 2264) s provozním napojením na TR 110/22 kV Moravská Třebová, které je propojeno s vedením VN 2235 a VN 183. V současné době zajišťuje zásobování řešeného území el. energií 6 TS 22/0,4 kV s transformačním výkonem 1360 kVA. Z uvedeného počtu TS je v majetku ČEZ Distribuce, a.s. 5 TS



(1310 kVA), podnikatelský sektor má vlastní TS 1070 (50 kVA). Současná zásobovací koncepce systémem 22 kV je v souladu s Územní energetickou koncepcí Pardubického kraje.

Území obce Rozhraní je zásobováno zemním plynem z STL plynovodu, který je napojen na STL plynovod obce Stvolová (stejně jako STL plynovody obcí Dolní Smržov a Skrchov).

Obec je napojena na automatickou telefonní ústřednu provozovanou společností O2. Internet je řešen sítí UNET od společnosti COMA a v menší míře ADSL připojením. Řešeným územím na východě prochází radioreléová trasa Hřebeč - Hluboké Dvory.

Likvidace směsného komunálního odpadu je zajištěna Technickými službami města Letovice. Obec Rozhraní provádí pravidelný svoz nebezpečného a velkoobjemového odpadu. Pro občany má smlouvu na vývoz odpadu do sběrného dvoru v Letovicích. Na území obce není žádná oficiální skládka odpadu. Vyhláškou obce jsou vymezena místa pro kontejnery na tříděný odpad v každé části obce, svoz zajišťuje firma Technické služby Letovice. Obec je zapojena do třídění odpadů v systému EKOKOM.

## **Komunikace, doprava**

Řešené území je celé vázáno na vedení silnice I/43 (Svitavy–Brno), která umožňuje realizovat dálkové vazby ze severu z prostoru Lanškrouna a od silnice I/35 na jih ve směru na Brno. Vzhledem k tomu, že se předpokládá převedení tranzitní dopravy ze současné silnice do nové trasy dálnice D43 ve vazbě na realizaci dálnice D35, je možné její současné vedení považovat za dlouhodobě stabilizované. V současné době je územím vedeno 6 autobusových linek, z toho 5 dálkových.

Železniční doprava je v území zastoupena elektrifikovanou železniční trati č. 260 (Česká Třebová – Brno), která je součástí I. železničního tranzitního koridoru. Její současné vedení je dlouhodobě stabilizováno v rámci současných ploch. Dopravní obsluha obce je zajištěna železniční zastávkou Rozhraní.

Územím obce nejsou v současné době vedeny žádné pěší turistické trasy, obcí prochází značená cyklistická trasa č. 24, která navazuje v sousední obci Stvolová na trasy 5161 a 5162.

## **5. Vybavenost obce**

### **Vybavenost obce**

Rozsah občanské vybavenosti je v obci v rámci možností. Obec má vlatní samoobsluhu, kterou v současné době provozuje maloobchodní síť Hruška. Obec dále disponuje knihovnou, sportovním hřištěm a posilovnou. Mateřská a základní škola v obci není a děti je možné umístit do přilehlých obcí, či měst, které mateřské a základní školy provozují. Střední školství je dosažitelné v blízkých větších městech.

### **Podmínky pro volnočasové aktivity, sportovní a volnočasová zařízení**

V budově OÚ je zřízena obecní hospoda se sálem s kapacitou až 150 lidí. Dále je možnost v budově OÚ pronájem malého sálu s kuchyní pro pořádání menších oslav. Zázemí pro kulturní a společenské aktivity je před budovou OÚ, kde je vybudováno tzv.výletišťe. V obci chybí klasické dětské hřiště, které v současnosti nahrazuje areál TJ Rozhraní z.s., kde je fotbalové hřiště, tenisový kurt a posilovna.

V obci působí SDH Rozhraní a TJ Rozhraní z.s. Dále jsou někteří občané zapojeni do chovatelství a včelaření, pobočky těchto organizací v obci nepůsobí.

V obci se pořádá mnoho kulturních, společenských, či sportovních akcí. Většinu pořádá sám obecní úřad, dále se připojují SDH Rozhraní a TJ Rozhraní z.s.

Jedná se o rozsvěcení vánočního stromu, Mikulášskou nadílku pro děti, Hasičský ples, pouťové posezení, dětský den, ukončení prázdnin spojené s pěším výletem, maškarní karneval, sousedské posezení, čaje o páté, sportovní odpoledne a tradiční fotbalový zápas Svobodní - Ženatí.

FK Rozhraní hraje I.ligu okresu Blansko v malé kopané.

Dvakrát do měsíce je otevřená místní knihovna.

### **Zdravotnictví, sociální péče**

Zdravotnická ordinace a jiné sociální služby v obci absentují. Občané jezdí do spádových obcí a měst.

## 6. Životní prostředí

### Životní prostředí

Stav životního prostředí je vzhledem k absenci velkých průmyslových zón uspokojivý. Největším producentem emisí a polévatého popílku jsou lokální topeniště rodinných domů, v převážné většině vytápěných kotli na tuhá paliva. Místním zdrojem znečištění vod jsou odpadní vody z přepadů žump a septiků, zdrojem hluku a vibrací je doprava po průjezdné komunikaci I./43 a železniční trati č. 260.

Řešené území leží dle ZÚR Pk a Studie potencionálního vlivu výškových staveb a větrných elektráren na krajinný ráz území Pardubického kraje v oblasti krajinného rázu 5 Svitavsko – Orlickoústecko s lesozemědělským typem krajiny a ve střední a východní části s překryvným typem krajiny s předpokládanou vyšší mírou urbanizace.

Území odvodňuje řeka Svitava, do níž pravobřežně ústí bezejmenný tok přivádějící vody ze střední části západní poloviny obce.

V území se vyskytují prvky ÚSES – regionální biokoridor, místní biocentra a místní biokoridory. Biocentra a biokoridory jsou v řešeném území funkční a lze jejich funkčnost kvalitativně zvyšovat. Prvky ÚSES navazují na prvky ležící mimo řešené území.

Celé území se nachází v CHOPAV Východočeská křída, která byla vyhlášena Nařízením vlády č. 85/1981 Sb. Na území obce jsou vyhlášeny 2 památné stromy – Lípa u cesty (lípa velkolistá) a Buk u Bártů = Buk u Rozhraní (buk lesní). V území je dále evidován pseudokrasový objekt – jeskyně pod názvem U Rozhraní. Jedná se o jeskyni, která se vytvořila v opukách křídového stáří a kde hlavní roli sehrály svahové pohyby horninových bloků.

## 7. Správa obce

### Obecní úřad, kompetence obce

Obecní úřad Rozhraní nevykonává správní činnosti pro jiné obce, zajišťuje správu pouze pro území obce, na obecním úřadě je kontaktní místo CzechPoint, úřednice provádí též legalizaci a vidimaci. Obec zaměstnává dva pracovníky na hlavní pracovní poměr. Sezónní práce apod. zajišťuje obec prostřednictvím zaměstnanců na VPP z ÚP. V obci není žádná organizace zřízená obcí.

Zastupitelstvo obce je devítičlenné.

Obec má zřízený kontrolní a finanční výbor. Každý výbor má jednoho předsedu a dva členy.

### Vnější vztahy a vazby

Obec Rozhraní je členem mikroregionu Brněnec, který sdružuje 10 okolních obcí.

## Hospodaření a majetek obce

Obec vykonává vlastní hospodářskou činnost, protože provozuje obecní hospodu. V majetku obce jsou stavby a budovy obecního úřadu s kulturním sálem a hospodou, požární zbrojnice, budova samoobsluhy a budova knihovny.

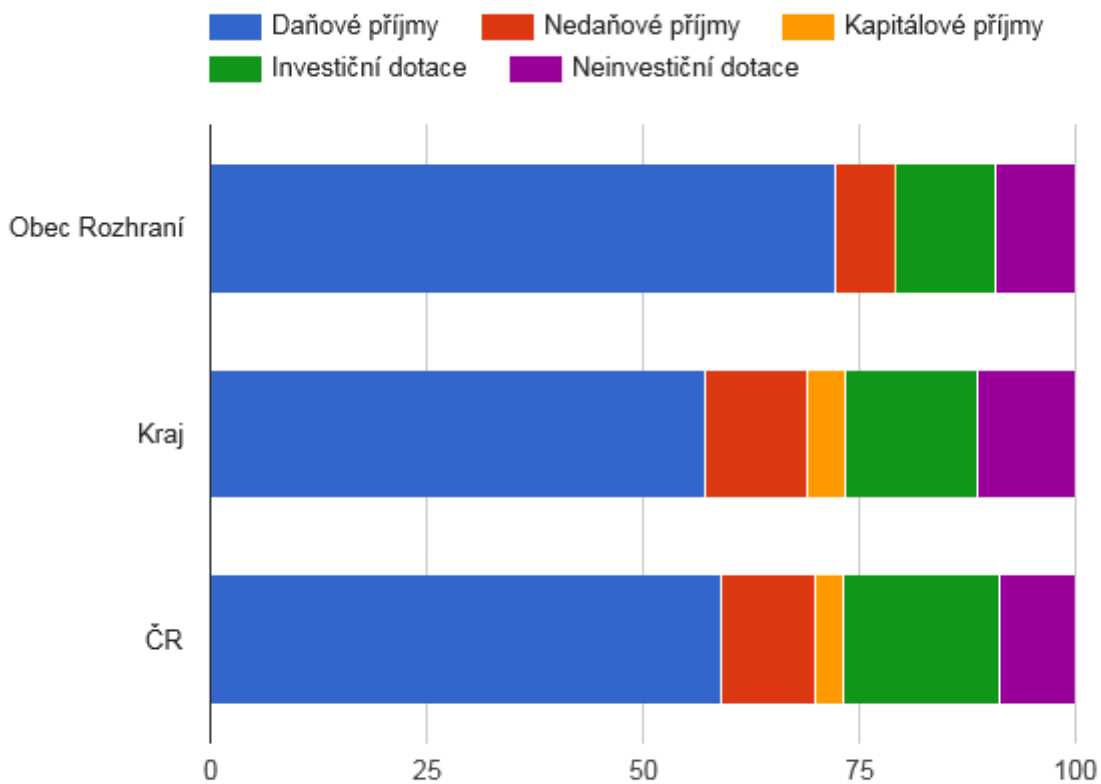
Obecní úřad je od získání samostatnosti v roce 1990 situován do přízemí bývalé základní školy, kde je také obecní hospoda, sál a v patře se nachází malý sál a kuchyňka na pořádání menších oslav. Obec vlastní pozemky několika druhů, a to komunikace, ornou půdu, lesní porosty. Finanční majetek obce tvoří zůstatek na běžném účtě a finanční rezerva na spořicí účtě. Obec čerpala v minulosti několik úvěrů, například na dofinacování obecního vodovodu, opravy komunikací, koupě budovy samoobsluhy do majetku obce, které vždy včas a řádně splatila.

### Vývoj rozpočtového hospodaření obce Rozhraní v letech 2009 - 2016 (v tis. Kč)

	2009	2010	2011	2012	2013	2014	2015	2016
<b>Daňové příjmy</b>	2 700	2 535	2 602	3 254	3 270	3 451	3 657	3 640
<b>Nedaňové příjmy</b>	169	234	401	36	561	385	346	307
<b>Kapitálové příjmy</b>	0	0	0	4	0	4	8	0
<b>Neinvestiční přijaté dotace</b>	339	202	189	286	1 570	628	454	359
<b>Investiční přijaté dotace</b>	0	0	3 210	0	0	0	0	0
<b>Příjmy</b>	3 207	2 970	6 403	3 579	5 401	4 468	4 466	4 306
<b>Běžné výdaje</b>	2 309	2 184	2 471	2 264	4 455	4 121	3 115	2 962
<b>Kapitálové výdaje</b>	406	4 281	48	2	0	0	0	900
<b>Výdaje celkem</b>	2 715	6 465	2 518	2 265	4 455	4 121	3 115	3 862
<b>Saldo příjmů a výdajů</b>	492	-3 494	3 884	1 314	946	347	1 351	444
<b>Podíl kapitálových výdajů</b>	14,95%	66,22%	1,90%	0,07%	0,00%	0,00%	0,00%	23,30%
<b>Podíl běžných výdajů na celkových příjmech</b>	72,00%	73,53%	38,58%	63,25%	82,49%	92,23%	69,76%	68,78%

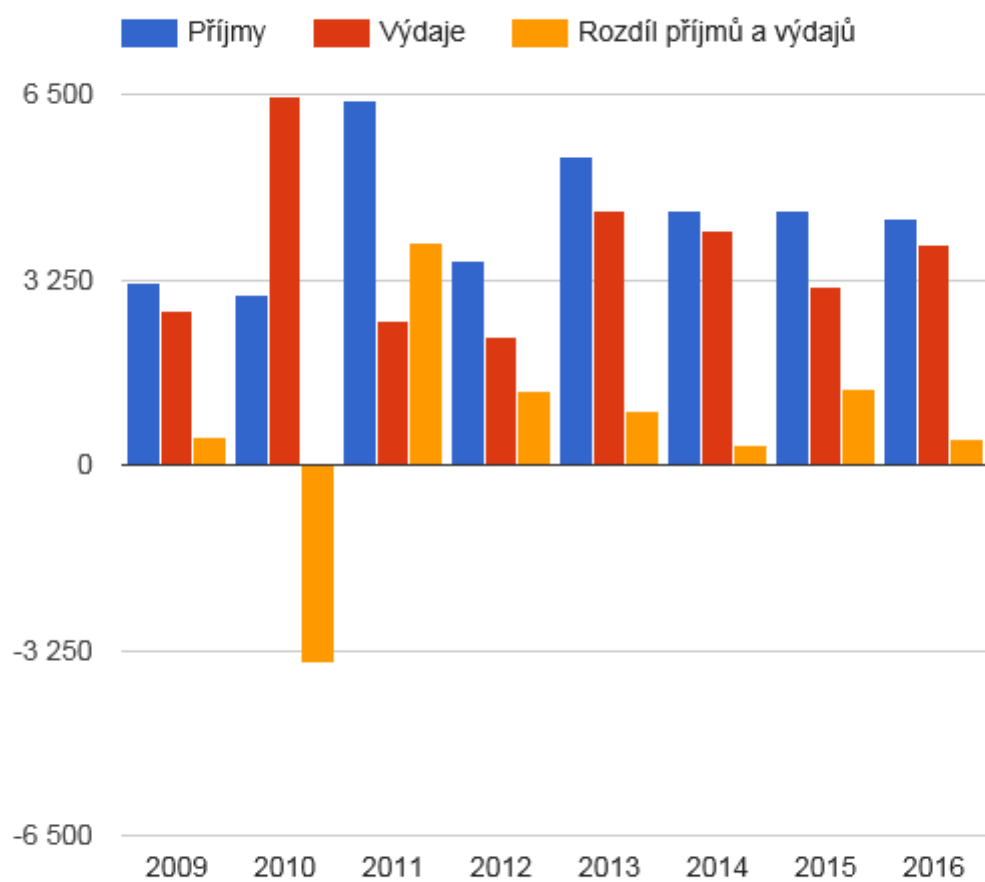
Zdroj: ČSÚ

### Srovnání struktury rozpočtových příjmů v období 2009 - 2016



Zdroj: ČSÚ

### Vývoj rozpočtového hospodaření v obci Rozhraní v letech 2009 - 2016 (v tis. Kč)



Zdroj: ČSÚ

## A.2 Východiska pro návrhovou část

### SWOT analýza

#### Silné stránky

- **Vzdálenost a dobrá dopravní dostupnost ORP**  
Dobře dopravně dostupná obec s rozšířenou působností - Svitavy, s úřady, školou, lékařskou péčí, ostatními objekty občanské vybavenosti.
- **Min. výskyt problémových obyvatel**  
Minimální výskyt sociopatologických jevů, žádné sociálně vyloučené lokality.
- **Pořádané akce**  
V průběhu let vytvořena tradice konání řady kulturních a sportovních akcí, každoročně obohacováno o další akce, které pořádá nejen kulturní komise při obecním úřadu ale i zájmové organizace.
- **Nízká nezaměstnanost místních obyvatel**  
Vzhledem k dobré dopravní dostupnosti je nezaměstnanost pod průměrem oblasti.
- **Nově zpracovaný územní plán obce**  
V roce 2017 byl nově zpracován územní plán obce.
- **Vlastní vodovod**  
Obec má ve vlastní správě vodovod, který obyvatele zásobuje pitnou vodou většinu obyvatel.
- **Dobrá dopravní obslužnost**  
V obci se nachází železniční i autobusová zastávka ve směru na Brno nebo Svitavy. Dále v obci funguje IDS Jihomoravského kraje.
- **Mobilní rozhlas**  
Obec má zřízen obecní bezdrátový rozhlas, který občany informuje o novinkách a připravovaných akcích a také slouží v případě mimořádných událostí. Dále byl pořízen tzv. mobilní rozhlas, který ve formě sms zpráv, emailů nebo hlasových zpráv rozšiřuje možnost obecního úřadu informovat občany.
- **Sběr komunálního a separovaného odpadu**  
Na území obce nejsou černé skládky, ve všech částech jsou kontejnery pro separaci a sběr odpadu. Obec má smlouvu se Sběrným dvorem v Letovicích, kam mohou občané vyvážet všechny druhy odpadu. Dvakrát do roka pořádá obec sběr nebezpečného odpadu.
- **Prodejna potravin**  
Obec má ve vlastnictví prodejnu potravin, kterou v současné době provozuje společnost Hruška.
- **CZECH POINT**
- **Území vhodné pro sportovní vyžití**  
Přírodní podmínky a blízkost turistických cílů vytváří potenciál pro pasivní i aktivní trávení volného času v přírodě.
- **Čisté ovzduší, pěkná krajina**  
Obec se nachází nad smogovou hranicí, v klidné oblasti bez průmyslových znečišťovatelů v místě.
- **Hospodaření obce**  
Přebytkový rozpočet v posledních letech svědčí o tzv. zdravém finančním hospodaření obce.
- **Bezpečnost v obci**  
Na území obce se prakticky nevyskytuje kriminalita.
- **Klidné a bezpečné prostředí venkovského typu**  
Rozmanitá příroda, obec obklopena lesy, loukami, poli a vodními toky. Jsme součástí přírodních krás údolí řeky Svitavy.
- **Členství obce v mikroregionu Brněnec**
- **Prosperující firma**  
V obci funguje dobře prosperující firma, která má významný ekonomický přínos pro obec.
- **Vyhledávaná rekreační oblast**

Okolí obce je vyhledávanou oblastí jak pro turisty, cyklisty, tak houbaře, sběrače lesních plodů a výletníky.

- **Pokrytí internetem**

Obec v roce 2017, ve spolupráci s firmou COMA zřídila několik převaděčů pro mobilní internet. V současné době je pokrytí internetem na území obce vyhovující.

- **Obecní hospoda**

V budově OÚ se nachází obecní hospoda, která poskytuje, mimo vaření, občerstvení nejen místním, ale i turistům a cyklistům, kteří obec navštíví. K hospodě přiléhá sál pro pořádání plesů a jiných akcí a prostory pro pořádání soukromých oslav.

- **Stavební parcely**

Obec disponuje 8 stavebními parcelami v lokalitě pod kostelem. Parcely jsou zasíťované.

## **Slabé stránky**

- **Protipovodňová zóna, ochranné pásmo komunikace I. třídy a železniční tratě**

Obcí protéká řeka Svitava, která má vymezenou protipovodňovou zónu. Dále obcí prochází silnice I. třídy a železniční trať s ochranným pásmem. Tyto skutečnosti nedovolují v těchto místech další bytovou nebo jinou výstavbu.

- **Každodenní vyjízdka obyvatel za prací**

Vzhledem k absenci zaměstnavatelů vyjíždí obyvatelé za prací do okolních obcí, v podstatě tak celý týden tráví převážnou část dne mimo obec.

- **Absence dětského hřiště**

V obci není místo na zřízení dětského hřiště. K dispozici je pouze areál TJ Rozhraní z.s.

- **Zvyšování průměrného věku obyvatel**

Absence nových stavebních parcel, odliv mladých lidí do větších měst.

- **Absence zaměstnavatelů**

Bez podnikatelských aktivit na území obce, podnikatelské subjekty se sídlem na území obce realizují podnikatelskou činnost samostatně, bez zaměstnanců, event. mimo území obce.

- **Velké dopravní zatížení silnice I/43 procházející obcí**

Obec se nachází na silnici I. třídy I/43, kde je vysoký silniční provoz. Nedodržováním dopravních předpisů, hlavně nedodržováním rychlosti, vznikají potencionálně nebezpečné situace. Zvětšit bezpečnost osob bydlících u této silnice dobudováním chodníku a vybudováním dalších opatření.

- **Špatný stav místních komunikací**

Vzhledem k malému rozpočtu obce a také s přihlédnutím k tomu, že pozemky, na kterých leží některé využívané místní komunikace nejsou v majetku obce, a proto není možné na jejich opravu čerpat dotace, je část místních komunikací ve stavu vyžadující opravu.

- **Chybějící kanalizace**

Obec nedisponuje kanalizační sítí.

- **Chybějící veřejné osvětlení**

V některých částech obce chybí veřejné osvětlení.

- **Absence lékařských a sociálních služeb**

Zejména pro osamělé seniory je vzhledem k absolutní absenci sociálních služeb život v obci nekomfortní.

- **Absence mateřské a základní školy**

- **Nedostatečná péče o přírodu a obecní prostranství**

Obec nemá stálé zaměstnance, kteří by se starali o vzhled obce.

- **Nedostatek financí**

Obec má omezený rozpočet na akce většího rozsahu.

- **Dotční tituly**

Minimum využití dotací pro malé obce do 500 obyvatel a narůstající administrativa při vyřizování žádostí.



- **Noví obyvatelé**

Nově přistěhovaní obyvatelé se nedostatečně zapojují do akcí pořádaných obcí.

- **Poruchovost vodovodu**

Vzhledem ke stáří vodovodu se občas vyskytují poruchy na vodovodním řádu.

- **Chybějící most**

V obci chybí druhý most přes řeku Svitavu. Současný most zatěžuje nákladní doprava z místní firmy. Vybudování druhého mostu a upravení sjezdu ze silnice I/43 velice překročí možnosti financování obce.

- **Vysoký příspěvek na provoz samoobsluhy**

Obecní rozpočet zatěžuje vysoký příspěvek na provoz samoobsluhy. V současné době je jediný zájemce na provozování samoobsluhy, ale podmínkou je dotace ve výši 200 tis. ročně.

- **Nefungující motorest**

V obci dříve fungoval motorest v soukromém vlastnictví, který disponoval vlastním parkovištěm a zvyšoval atraktivitu obce. Motorest provozoval i malý obchůdek, který zvyšoval komfort občanů v možnosti nákupu. V současné době bohužel budova chátrá, protože není zájemce o koupi.

- **Cyklostezka**

V úseku Vilémov - Stvolová není dořešen povrch cyklostezky. Další slabinou této cyklostezky je chybějící pohodlná návaznost na cyklostezky sousedního, Jihomoravského kraje.

- **Budova OÚ**

Současná budova OÚ je energeticky nevyhovující. Je nezateplená, stará netěsnící okna, nevyhovující elektroinstalace v patře. Bylo by vhodné vybudovat čističku odpadních vod.

- **Nedostatek přímých spojů do ORP Svitavy.**

Pro občany využívající hromadnou dopravu je nedostatek přímých spojů do Svitav, které je pro naši obec stěžejní ve vyřizování různých úředních záležitostí a kde se nachází pro naše občany spádová zdravotnická zařízení.

## Příležitosti

- **Čerpání dotací pro malé obce do 500 obyvatel**

Obec by měla o čerpání dotací zájem a aktivně hledá vhodné příležitosti. Bohužel, náročná administrativa při vyplňování žádostí nutí obec využívat firem věnujících se těmto záležitostem.

## Hrozby

- **Nedostatek finančních zdrojů**

Omezené množství finančních zdrojů na realizaci projektů.

- **Stárnutí obyvatelstva, demografická struktura**




Věková struktura obyvatelstva zvyšuje nároky na sociální péči. Úbytek vzdělaných lidí v produktivním věku, odliv kvalifikovaných osob v důsledku nedostatečného počtu pracovních příležitostí, odliv mladých lidí - nedostatečné zázemí, růst podílu ekonomicky neaktivních obyvatel.

## B. NÁVRHOVÁ ČÁST

### B.1 Strategická vize


Základní vizí rozvoje obce spočívá ve vytvoření kvalitního prostředí pro lidi v současné době žijící v obci. Cílem je, ale i vytvoření kvalitních podmínek pro zvyšování počtu obyvatel v obci a udržení současných obyvatel v obci.

### B.2 Cíle, opatření a aktivity

 Vysoká důležitost     Střední důležitost     Nízká důležitost

#### Cíl: „Občanská vybavenost a kvalita života“

Do budoucna udržet samoobsluhu a obecní hospodu.

<b>Opatření: „Samoobsluha“</b> Udržet samoobsluhu v obci s využitím dotací.	Od - do	Odpovědnost	Náklady (tis. Kč)	Zdroj financování
 „Dotace pro společnost Hruška“	2018 - 2028	Zastupitelstvo	200	Vlastní + externí

#### Cíl: „Doprava a technická infrastruktura“

Postupně opravit místní komunikace a osvětlení.

<b>Opatření: „Místní komunikace“</b> Za pomoci externích zdrojů opravit veškeré místní komunikace a zlepšit bezpečnost obyvatel a chodců u silnice I/43 dobudováním chodníku a vybudováním dalších bezpečnostních prvků.	Od - do	Odpovědnost	Náklady (tis. Kč)	Zdroj financování
 „Rekonstrukce místních komunikací“	2018 - 2028	Zastupitelstvo	2000000	Vlastní + externí
<b>Opatření: „Osvětlení“</b> Zmodernizovat a dodělat osvětlení po celé obci.	Od - do	Odpovědnost	Náklady (tis. Kč)	Zdroj financování
 „Modernizace osvětlení“	2018 - 2022	Zastupitelstvo	100	Vlastní + externí

#### Cíl: „Územní rozvoj“

V rámci možností rozšířit bytovou výstavbu.

<b>Opatření: „Prodej stavebních parcel“</b> Parcely jsou zasíťované.	Od - do	Odpovědnost	Náklady (tis. Kč)	Zdroj financování
<b>Opatření: „Stavební parcely“</b> Do budoucna prodat stavební parcely ve vlastnictví obce.	Od - do	Odpovědnost	Náklady (tis. Kč)	Zdroj financování

## Cíl: „Životní prostředí“

Aktivně dbát na čistotu životního prostředí.

<b>Opatření: „Znečištění ovzduší“</b>	Od - do	Odpovědnost	Náklady (tis. Kč)	Zdroj financování
Omezit lokální zdroje znečištění.				

### **B.3 Podpora realizace programu**

Pro úspěšnou realizaci PRO Rozhraní je důležitá spolupráce všech zainteresovaných subjektů, zejména občanů. Vedení obce bude postupně prosazovat realizaci všech finančně dostupných záměrů s ohledem na vnější, zejména dotační podmínky, a to s akceptací žebříčku priorit.

Garantem realizace rozvojového programu je zastupitelstvo obce, zejména starosta a místostarosta obce, kteří budou koordinovat činnosti směřující ke splnění jednotlivých cílů a naplnění vize. Plnění jednotlivých aktivit bude monitorovat 2x ročně kontrolní výbor obce, hodnotící zpráva kontrolního výboru bude zveřejněna.

Dílčí revize programu bude probíhat 1x ročně, při přípravě rozpočtu obce a plánu akcí na následující období, vždy tedy v listopadu t. r. Vyplyne-li z kontroly v souvislosti se změnou podmínek nutnost úprav, bude provedena od ledna následujícího roku aktualizace. Ve volebním roce bude provedena komplexní revize a sestavena závěrečná zpráva zastupitelstva k Rozvojovému programu obce.

Dokument bude zveřejněn na internetových stránkách obce a zároveň uložen na OÚ v listinné podobě k nahlédnutí.