



MINISTERSTVO
PRO MÍSTNÍ
ROZVOJ ČR

OBCEPRO
PROGRAM ROZVOJE OBCE

PROGRAM ROZVOJE OBCE
LANŽOV
NA OBDOBÍ LET
2016 - 2021

Úvod

Program rozvoje obce Lanžov je strategickým dokumentem, který stanovuje rozvojové priority obce Lanžov pro období roků 2016 až 2022. Jedná se o dokument, který je ve smyslu zákona č. 128/2000 Sb., o obcích (obecní zřízení), v platném znění, základním plánovacím dokumentem obce. Důvodem jeho vzniku byla potřeba stanovit plán rozvoje obce pro další období, na jehož základě bude mít obec možnost efektivně využívat finanční zdroje obce, zejména prostředky, které obec získává ze státního rozpočtu a z vlastní činnosti, ale také prostředky z různých dotačních titulů.

Při tvorbě tohoto dokumentu bylo využito současných strategických dokumentů obce, zejména rozpočtu obce z minulých let, územního plánu obce, údajů o aktuálním dění v obci, představ občanů o dalším rozvoji obce a také informací o předpokládaných potřebách, které bude třeba v budoucnosti řešit.

Do procesu tvorby programu rozvoje byla formou dotazníkového šetření zapojena i veřejnost, která v průběhu tvorby byla na veřejných zasedáních seznamována s dílčími výsledky. V rámci těchto zasedání mohli občané předložené skutečnosti připomínkovat.

Program rozvoje obce tedy představuje hlavní problémy a předpoklady obce a stanovuje možná řešení, je podkladem pro rozhodování orgánů obce v záležitostech budoucího rozvoje obce a v neposlední řadě zvyšuje šance získat finanční prostředky z vnějších zdrojů (dotací apod.).

Tento dokument vznikl v druhé polovině roku 2016.

A. ANALYTICKÁ ČÁST

A.1 Charakteristika obce

1. Území

Umístění obce v rámci ČR, kraje, ORP

Obec Lanžov a jeho části patří k menším obcím s počtem obyvatel pohybujícím se okolo 200 lidí. První zmínka o obci je z roku 1542. Obec se nachází v trutnovském okrese, královéhradeckém kraji v ORP Dvůr Králové nad Labem, poblíž hranic s jičínským a královehradeckým okresem, na silnici II. třídy č. 325 cca 10 km od Dvora Králové směrem na Hradec Králové. Na souřadnici 50° 23' 19" s. š., 15° 45' 41" v. d..

Obec Lanžov o celkové rozloze 793 ha se nachází na katastrálním území Lanžov a Sedlec u Lanžova. Zahrnuje části obce Lanžov, Miřejov, Lhotka, Sedlec a osadu Záborov. Obec se nachází v nadmořské výšce 297 metrů nad mořem.

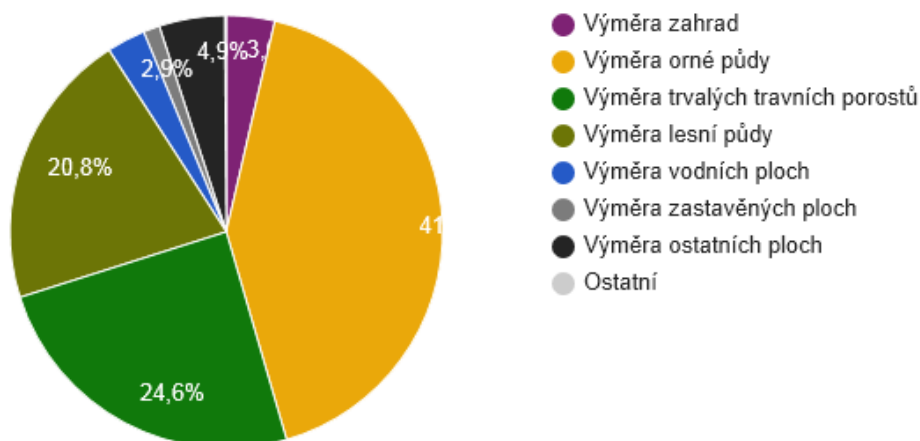
Vzdálenost obce od center okolních obcí:

krajské město Hradec Králové - 26 km

okresní město Trutnov - 30 km

města Dvůr Králové nad Labem- 10 km

Struktura využití půdy v obci Lanžov v roce 2015



obec se nachází v Krajině oblasti Krkonoš

Nachází se zde několik historických a kulturních památek. Např. kostel sv. Bartoloměje, socha sv. Jana Nepomuckého, pohřební kaple rytířské rodiny Czeczinkarů s pamětní branou na cestě před kaplí, dva smírčí kříže v Sedleci, pomník padlým v 1.světové válce v Sedleci, zvonička na Lhotkách.

2. Obyvatelstvo

Počet obyvatel, vývoj

Na konci roku 2010 žilo v obci 206 trvale hlášených obyvatel. Vývoj vykazoval pomalý, ale stabilní růst obyvatel. Na začátku roku 2016 bylo v obci 190 obyvatel. Počet se postupně navyšuje, ale úměrně i klesá, roční přírůstek je průměrně 2 občané, ale s ohledem na většinový podíl občanů seniorů také klesá s úmrtností.

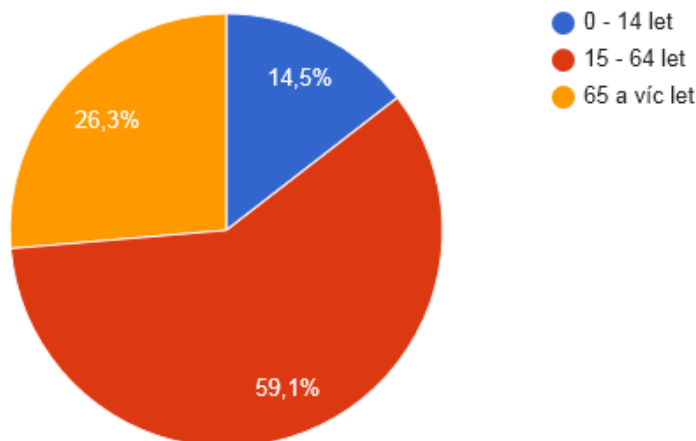
Počet obyvatel ve věku 0 až 14 let je 27.

Počet obyvatel ve věku 15-59: muži 47 a ženy 46.

Počet obyvatel ve věku 60-64: muži 8 a ženy 9.

Počet obyvatel nad 65 let : 49

Věková struktura obyvatel obce Lanžov v roce 2015



V příštích 5 letech bude dorůstat generace dětí věku 16 a více a proto se nepředpokládá nárůst novorozenců. Spíše se bude navyšovat počet seniorů, jak vyplývá z věkové struktury občanů.

Vzdělanostní struktura obyvatel obce Lanžov v roce 2011



Podíl žen a mužů mezi obyvateli je vyrovnaný.

Sociální situace- nemalá většina občanů produktivního je v obci bez zaměstnání.

Do poloviny roku 2015 zde žila romská menšina. Nyní v obci žádná není.

Charakteru soc. vyloučené lokality v Lanžově neodpovídá žádná budova. Nenacházejí se zde žádné problematické děti ani mládež.

Spolková činnost

V obci Lanžov funguje od roku 1925 sbor dobrovolných hasičů, který se kromě zásahové činnosti podílí na akcích s obcí a to při konání dětského dne, tradiční lanžovské lávky, pálení čarodejnic a pořádání maškarního plesu pro děti. Počet činných členů je 32.

Spolek Sokol, který funguje v obci od rokunijak nevyniká, ale udržuje hlavní sportovní činnost ve zdejší areálu. Udržuje tenisové a volejbalové hřiště, v zimním období se ženy scházejí v tělocvičně. kde udržují kondičku, muži využívají pinpongový stůl. Počet aktivních členů.....?

Spolek ŽEN-SEN, jehož činnost byla v loňském roce zahájena se podílí na akcích pro děti, pomáhá s výsadbou zeleně a nově s dílnou pro ženy pro kutilství.

Myslivecký spolek Jedlina soustřeďuje členy z Lanžova a sousední obce Velký Vřeštov. Počet členů 22 se sídlem ve Velkém Vřeštově.

Obec finančně podporuje nejvíce SDH Lanžov, částečně i ostatní spolky.

Objem finančních prostředků rozdělený mezi spolky v roce 2010-2016

za rok	na činnost (v Kč)
2010	12 308

2011	9 993
2012	11 604
2013	12 010
2014	55 306
2015	65 727
2016	54 527

Spolky společně s obecním úřadem spolupracují na programu pořádání akcí pro seniory, besedy jak přátelské tak naučné, pro mladé i starší besedy s promítáním o historii obce nebo zajímavostech ze světa. Dále na adventních a velikonočních koncertech, které jsou zakončeny posezením a výstavou místní tvořivosti.

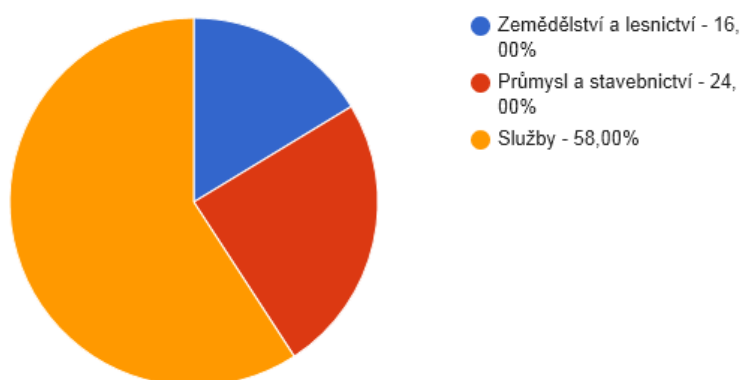
Občané jsou o dění v obci informováni pomocí emailů, webových stránek nebo letáčků umístěných v částech obcí.

3. Hospodářství

Ekonomická situace

V obci bylo v roce 2015 evidováno 47 podnikatelských subjektů. Jedná se ve větší míře o malé podnikatele, fyzické osoby, které poskytují služby a nemají možnost zaměstnávat další občany. Obec se snaží podpořit podnikatele nabídkou pronájmu nebytových prostor.

Struktura podnikatelských subjektů podle odvětví v obci Lanžov v roce 2013



V obci probíhají pozemkové úpravy, sbor zástupců s dotčenými orgány bilancuje společná zařízení. S ohledem na nerovnoměrné rozložení pozemků vlastníků bylo proto zažádáno o zahájené pozemkové úpravy, aby se mohly pozemky sjednotit a vyčlenit pro společná zařízení obce hlavně komunikace, které by zajistily v největší míře lepší propojení částí obcí a zajistili možné přístupy pro obhospodařování pozemků.

Služby v obci s ohledem na malou vzdálenost a na snadnou dostupnost do okolních měst, kde jsou dostatečně zajištěny komerční služby nenastala potřeba zajišťovat služby v obci. Narůstající supermarkety v blízkém okolí přitahují mnoho lidí i když je do nich třeba dojíždět. Do obce dojíždí pojízdná prodejna s masem a uzeninou. V centrální části obce je Pizzerie, která je v provozu pouze v letním období s ohledem na místní potřeby.

V obci se nachází sportovně turistické zařízení s velkým a malým bazénem na koupání, tenisovým kurtem, volejbalovým hřištěm. V tomto areálu je možnost se ubytovat v 11 chatkách a zajišťuje se zde i malé občerstvení. Areál je v provozu od 5-9. měsíce roku. Návštěvnost se pohybuje cca 100 návštěvníků za den, kteří se za pěkného počasí přijdou osvěžit nebo sportovně vyžít.

S ohledem na zajímavost staveb můžeme upozornit na: kostel sv. Bartoloměje, kaple s bránou u hřbitova, smírčí kříže a sochy umístěné v částech obcí Sedlec a Lhotka.

Chalupaření a chataření je ve všech částech obcí velice rozšířené. Celkem je zde 99 objektů. Tento počet je téměř stejný jako počet objektů pro trvalé bydlení

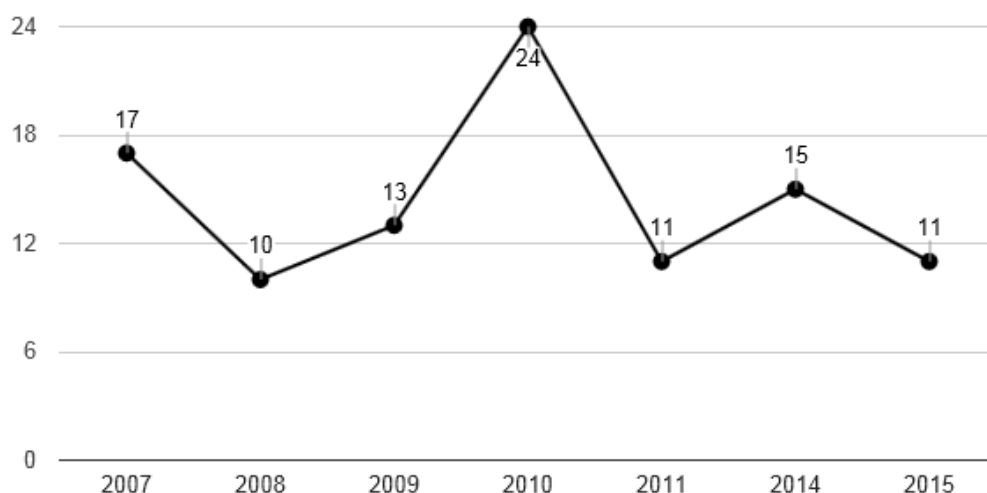
Trh práce

Míra nezaměstnanosti v naší obci dosahovala v roce 2015 - 11 občanů v aktivním věku. Z toho je 5 osob, které jsou na UP déle než rok. Tyto osoby jsou většinou matky s malými dětmi, které nemají hlídání k dětem nebo ve věku 50 a výše, a hlavně osoby s omezenou pracovní schopností, ke které se těžko zaměstnání hledá.

Dojíždka za prací je poměrně složitá. Autobusová doprava je omezena a není možno dojíždět za prací na směny. Večerní spoje nejezdí.

Obec zaměstnává uchazeče na úřadu práce na údržbu veřejné zeleně, úklid veřejných prostranství a veřejných budov. Jedná se o práce většinou na období duben-říjen. Celoročně není možno zajistit práci, ani to finanční náklady obce nedovolují.

Vývoj podílu nezaměstnaných osob



Struktura zaměstnanosti v obci Lanžov podle odvětví v roce 2011 (%)

	Zemědělství a lesnictví	Průmysl a stavebnictví	Služby
Lanžov	12,12%	33,33%	33,33%
DVŮR KRÁLOVÉ N. LAB.	3,43%	37,69%	42,81%
Královéhradecký kraj	3,48%	35,20%	49,01%
ČR	2,74%	32,23%	53,87%

4. Infrastruktura

Technická infrastruktura

Zásobování pitnou vodou je v obci zajištěno vodovodem z Hradce Králové z roku 2006. Jeho technický stav udržuje Královéhradecká provozní a.s. Hradec Králové a kvalita vody je sledována. Ti, kteří neměli v době budování vodovodu zájem o napojení mají vlastní zdroje-studny. V posledních letech dochází ke zjištění, že vody není dostatečné množství, proto se nabízí možnost dokončení vodovodu do lokalit, kde vodovod není - jedná se o část obce Zaborov a části Lhotka, kde je vodovod jen v jedné polovině.

Čištění odpadních vod je řešeno v obci individuálně. Objekty jsou napojeny na ČOV v malé míře. Většinou se jedná o vybíratelné žumpy. Napojení na centrální ČOV je finančně nákladné pro od sebe vzdálené části obcí a i každá část je na dosti nedostupném terénu, který by stavbu usnadnil. Obec řeší ČOV pro

dva objekty obce, které jsou v bezprostřední blízkosti a kde je v nynější době vydaný souhlas s ohlášením stavby.

Rozvod plynu je pouze v části obce Lanžov a Miřejov. Byl vybudován v rámci plynofikace ve spolupráci obcí Plynofikací Podzvičinska. Poptávka po plynofikaci jev současné době minimální. Většinou u lidí, kteří hledají pozemky pro stavbu a tím i napojení na inž. síť.

Napojení na elektrickou síť je dostupná všem nemovitostem. Napojení na síť internetu je možná ve všech lokalitách obce a to na síť firem HC Net, MKI net, FrödeNet, Frýzl Martin.

Odvoz a likvidaci komunálního odpadu zajišťuje v obci firma Marius Pedersen a.s., četnost svozu je čtrnáctidenní. Služba je zajišťována poplatkem na základě vyhlášky obce. a to možností ukládání odpadu do popelnic nebo zakoupených pytlů firmy. Pravidelně jsou vyváženy nádoby na tříděný odpad (sklo, papír, plasty). Nebezpečný odpad je zajištěn 2x do roka na vyčleněných sběrných místech v době určené svozovou firmou. V obci je sběrný dvůr, kde mohou občané a vlastníci nemovitostí umístit elektroodpad. Odvoz zajišťuje firma elektrowin. V objektu sběrného dvora je i prostor na ukládání železa a plechových nádob. Odvoz zajišťuje SDH Lanžov. Bioodpad mají možnost ukládat občané a rekreatanti individuálně do svých komposterů. Veřejná zeleň je svážena do centrálního místa, odkud ho odváží firma AFM s.r.o. do své kompostárny v obce Hoříněves.

Dopravní infrastruktura

Obcí procházejí komunikace II a II třídy ve Správě a údržbě Královéhradeckého kraje.

Technický stav těchto komunikací je mizivý, každý rok jsou výtluky pouze vyspravovány. Komunikace III. třídy, která spojuje obec Miřejov a Lhotka je ve špatném stavu, SUS argumentuje tím, že není pro provoz nijak lukrativní a proto nemá ani zájem o vynaložení investic. Tato komunikace však spojuje části obce Lanžov, Lhotka a Miřejov, jezdí zde autobus, kterým se občané mohou dostat nejen do Dvora Králové n.L., ale i do měst Miletín a Hořice v Podkrkonoší. V neposlední řadě slouží k dopravě na Obecní úřad v Lanžově, do škol a školek, k lékařům a na Městský úřad ve Dvoře Králové n.L. Pro občany části Lhotka je stav krajských silnic klíčový.

Vzdálenost obce od nájezdu na dálnici D11 je cca 35 km (Hradec Králové), a rychlostní komunikaci E442 Hradec-Hořice - Jičín a E67 Hradec-Jaroměř-Náchod cca ve vzdálenosti 15 km.

Nejbližší zastávka železniční dopravy je 6km a to ve Dvoře Králové n/L. odkud je možno cestovat směr Liberec a v opačném směru Hradec- Pardubice.

Počet průjezdů vozidel se neustále navyšuje, jak pro nákladní tak automobilovou dopravu i když jejich šíře v některých bodech (křižovatky a zatáčky) nevyhovuje. Navyšuje se zatížení hlukem.

Místní komunikace

Části obcí jsou u propojeny místními komunikacemi II a IV. třídy, vyznačené a určené pasportem místních komunikací. Jejich délka je 4500metrů a technický stav se vyznačuje značným opotřebením. Všechny jsou bez asfaltového povrchu, který každý rok vyžaduje průběžnou výspravu, která vychází z aktuálních možností obecního rozpočtu. Popis údržby v zimním období je stanoven pasportem komunikací. Parkovací místa se nacházejí v centrální části obce na návsi pro parkování rodičů, kteří dovážejí děti do MŠ, dále pro návštěvníky obce při místních akcích. Větším parkovacím místem je plocha v kempu. Jak pro návštěvníky STZ tak návštěvníky akcí obce a spolků.

Cyklostezky v naší obci nejsou. Cyklotrasy propojují nejbližší historická centra a kulturní památky v okolí, nejsou však nijak bezpečné, chodci i cyklisté se nevyhnou pohybu ve značném provozu a řadě zatáček.

Dopravní obslužnost

1. Obec je zapojena do integrovaného systému dopravy, aby zajistila bezpečný dojezd žáků do ZŠ v Dubenci. Jedná se o ranní spoj pro děti navštěvující ZŠ. Počet spojů se zdá být postačující v pracovní dny. Není však zajištěn spoj pro občany, kteří by měli možnost dojíždět za zaměstnáním do větších měst na směnný provoz. Ve svátek a o víkendech spoje nejezdí. Spoj Do Jaroměře nebo Hradce králové je možný pouze s přestupem.

5. Vybavenost obce

Domy a budovy v obci

Počet domů je v obci Lanžov 161, z toho počet obydlených domů je 73. Počet rekreačních objektů 92.

V majetku obce jsou dva objekty, kde se nyní nachází 5 bytů, všechny jsou obsazené. Dva byty jsou dlouhodobě v objektu č.p.2, kde je i MŠ a OU a další tři v bytovém domě č.p.3, který obec zakoupila v roce 2012, byty zrekonstruovala, a kde plánuje rekonstrukci I.N.P. pro společenskou místnost obce.

V územním plánu obce je vyčleněna řada volných míst pro rodinné domy a rekreační objekty. Tato místa pro výstavbu však nejsou ve vlastnictví obce. Zájem o ně je nepravidelný. Mnohá místa jsou nezasíťovaná, nebo jen částečně.

Domovní a bytový fond v obci Lanžov dle SLDB 2011

Počet domů	107
Počet obydlených domů	64
Podíl obydlených domů	59,81%
Podíl obydlených domů v ČR	83,40%
Počet rodinných domů	60
Podíl rodinných domů	56,07%
Podíl rodinných domů v ČR	72,18%
Podíl bytových domácností vybavených počítačem a připojením na internet	52,05%
Podíl bytových domácností vybavených počítačem a připojením na internet v ČR	53,00%

Školství a vzdělávání

V oboru předškolního vzdělávání původní Mateřská škola Lanžov, jedná se o příspěvkovou organizaci zřizovanou obcí. MŠ má maximální kapacitu 25 dětí, která je plně využita pro místní i okolní obce. S výjimkou mzdových nákladů jsou výdaje MŠ hrazeny z rozpočtu obce, za poslední dva roky se jednalo o částku 150 000,-Kč ročně. MŠ každoročně přebytkově hospodaří s částkou přidělenou na základě přiděleného rozpočtu, kladný výsledek jejich hospodaření je pravidelně převáděn do rezervního fondu. Pro lepší využití a vzdělávání je nutno zrekonstruovat prostory I.N.P. v č.p.3, které budou využívat jak děti MŠ, tak rodiny s dětmi, sdružení a spolky.

Zdravotnictví

Lékařské služby v obci se nenacházejí. Praktický lékař je dostupný ve vedlejší obci Dubenec nebo

Doubravice v pracovních dnech. Dětský lékař, stomatologie nebo gynekologie jsou dostupní ve Dvoře Králové nad Labem nebo okolních větších městech, kam je dostupnost pouze ve všední dny nebo nutná doprava automobilem.

Zdravotnická záchranná služba přijíždí ze Dvora Králové nad Labem nebo Jaroměře.

Sociální péče

V obci se nenachází žádné zařízení soc.péče. Péči o seniory a zdravotně znevýhodněné osoby zajišťují rodinní příslušníci. Je možno ale využít služeb Diakonie Dvůr Králové se střediskem v Doubravici, dále Pečovatelská služba ve Dvoře králové n/l, která zajišťuje i osobní asistenci a služby v domácím prostředí.

Kultura

Nabídka kulturních zařízení v obci je nevelká. Pro konání kulturních akcí v letním období slouží prostory STZ v Lanžově, kde je možnost využití jak pro děti, tak i dospělé a seniory. V budově č.p.3, kde se nachází společenská místnost se pořádají posezení s přáteli, besedy pro občany, akce pro děti. Tyto prostory však vyžadují zásadní rekonstrukci. V budově Obecního úřadu a MŠ vedle kanceláře OU je nevelká místnost, která je nyní využívána hlavně v zimních měsících pro malé sportovní vyžití spolku Sokol. V budově OU se nachází knihovna s provozem jednou týdně. Pálení čarodějnic se odehrává pod širým nebem nedaleko zástavby. Nejnavštěvovanější kulturní památkou je zdejší kostel sv. Bartoloměje, kde se pořádají adventní koncerty a mše a dále hrobka Cecinkyřů, kterou navštěvují nejvíce cyklisté mimo zimní období. Tato hrobka sousedí s místním hřbitovem, který slouží i občanům více obcí.

Sport a tělovýchova

podmínky pro sportovní a volnočasové aktivity jsou v obci reálné. Dostupný je areál Sportovně turistického zařízení, kde je možno využít tenisový kurt, volejbalové hřiště, herní prvky pro malé děti a fitness prvky pro dospělé a seniory. Zde je dostupný velký a malý bazén, který je využíván pro koupání. Bazény jsou však v žalostném stavu a tak se nyní nabízí otázka, jak dlouho budou udržitelné a zda se bude i nadále využívat nebo s pro jejich využití najde jiné řešení. Vedle MŠ je i velký sad, kde se dokončuje ptačí stezka, podporována z dotace Královéhradeckého kraje, která bude doplněna lavičkami. Plánované využití pro občany a návštěvníky.

Multifunkční hřiště je dostupné ve vedlejší obci Dubenec. Další sportovní vyžití najdete ve Dvoře Králové nebo Jaroměři.

6. Životní prostředí

Stav životního prostředí

Obec se nachází v chráněné krajinné oblasti, velká část její rozlohy je zalesněna, zatravněna nebo jí tvoří orná půda. Nejsou zde žádné zdroje znečištění. Kvalita ovzduší vykazuje nízkou koncentraci tuhých látek. Převážná část emisí pochází ze starých lokálních spotřebičů na plynná a tuhá paliva (domácnosti) a z mobilních zdrojů (motorová vozidla).

Kvalita vody v tocích je zneklidňující. Tím, že obec Dubenec ani sousední obce nemají centrální čistírny odpadních vod, jsou vodní toky znečišťovány odpadními splaškovými vodami. Zdroje podzemní vody zatím nevykazují kontaminaci ani zhoršenou koncentraci škodlivin.

Z hlediska hluku je nejvýznamnějším zdrojem zátěže doprava. Úroveň však nepřesahuje únosnou mez.

Ochrana životního prostředí

Celková plocha území obce 1 213,74 ha

Výměra zahrad 49,43 ha

Výměra orné půdy 713,96 ha

Výměra zahrad 49,43 ha

Výměra zemědělské půdy 884,81 ha

Výměra trvalých travních porostů 121,42 ha

Výměra vodních ploch 9,43 ha

Výměra zastavěných ploch 15,40 ha

Výměra ostatních ploch 93,84 ha

Hustota zalidnění obce je 55,28 obyv./km².

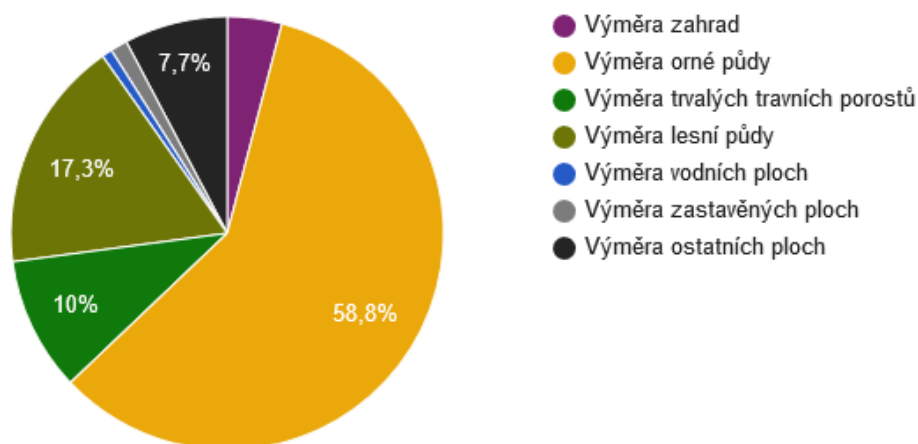
Orná půda zaujímá 58,82% plochy,

lesy tvoří 17,32% plochy

Koeficient ekologické stability vyjadřuje poměr mezi přírodně stabilními plochami (jako jsou lesy, zahrady atd.) a plochami zastavěnými či intenzivně zemědělsky obdělávanými (tzv. nestabilními). Vyšší hodnota koeficientu obecně značí příznivější stav, hodnota vyšší než 1 znamená vyváženou (stabilní) krajinu. V obci Dubenec dosahuje koeficient hodnoty 0,47 .

Zdroj: ČSÚ

Struktura využití půdy v obci Dubenec v roce 2017



Zdroj: ČSÚ

7. Správa obce

Obecní úřad a kompetence obce

Obecní úřad Lanžov nevykonává správní činnost pro jiné obce, zajišťuje správu pouze pro území obce. Obec má zajištěnou veřejnoprávní smlouvu s Městem Dvůr Králové nad Labem, k vyřizování přestupkové agendy a také k zajišťování bezpečnosti provozu na komunikacích v obci.

Obec Lanžov zaměstnává 1 osobu na částečný úvazek a to úřednice (účetní). V době od dubna-října zaměstnává pouze na veřejné práce spojené s provozem obce. Jinak žádné osoby na hlavní pracovní poměr nezaměstnává. Další činnosti úklid provoz knihovny, vedení kroniky a další aktuální potřeby jsou zajišťovány na základě dohod o provedení práce nebo odbornými firmami.

Obec využívá možnost veřejně prospěšných prací v době od 4-10 měsíce v roce na veřejnou zeleň.

Obec je zřizovatelem MŠ Lanžov (jejichž činnost byla popsána v části věnované školství a vzdělávání).

Hospodaření a majetek obce

V posledních 5 letech je rozpočet sestavován s vyrovnaným rozpočtem.

Příjmy obce jsou navyšovány díky poměrné úspěšnosti dotací.

Vývoj rozpočtového hospodaření obce Lanžov v letech 2009 - 2014 (v tis. Kč)

	2009	2010	2011	2012	2013	2014	2015
Daňové příjmy	1 985	1 924	1 987	2 055	2 358	2 582	2 715

	2009	2010	2011	2012	2013	2014	2015
Nedaňové příjmy	378	285	649	553	1 032	630	839
Kapitálové příjmy	14	50	0	14	0	0	111
Neinvestiční přijaté dotace	594	561	518	624	610	981	61
Investiční přijaté dotace	34	0	0	0	1 320	28	400
Příjmy	3 006	2 820	3 154	3 247	5 321	4 221	7 967
Běžné výdaje	2 561	4 064	2 987	2 746	3 337	3 116	9 667
Kapitálové výdaje	153	134	152	1 257	4 688	29	5 256
Výdaje celkem	2 714	4 197	3 139	4 002	8 025	3 145	8 389
Saldo příjmů a výdajů	292	-1 377	15	-756	-2 704	1 076	-422
Podíl kapitálových výdajů	5,64%	3,18%	4,84%	31,40%	58,42%	0,92%	
Podíl běžných výdajů na celkových příjmech	85,19%	144,11%	94,71%	84,57%	62,71%	73,82%	

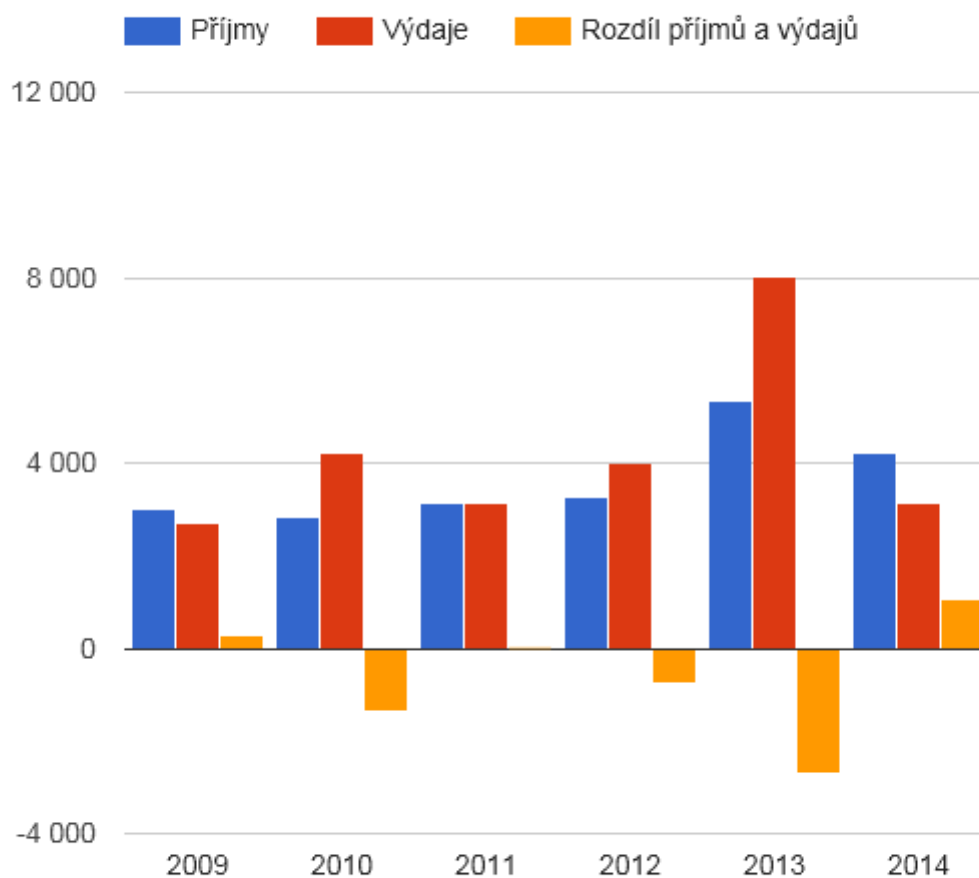
Zdroj: ČSÚ

Hodnota nemovitého majetku obce činí celkem 3425018,-Kč. Jedná se o nemovitosti, ostatní plocha-komunikace, orná půdu, vodní plocha a zahrada.

Obec vlastní dvě budovy. V jedné se nachází OU , MŠ , knihovna, zázemí zaměstnanců, archiv a dva obecní byty, V druhé budově tři obecní byty a dále společenská místnost se soc. zázemím a sklepní prostory (momentálně nevyužívané a současně s tím i nebytové prostory ve stodolách, které se využívají jako místo sběrného dvora a prostory pro uskladnění mechanizace obce a sběr železa. V majetku je i areál STZ, kde jsou chatky k ubytování, včetně soc. zázemí a vodních nádrží ke koupání, kde je možnost i sportovního využití pro spolky a SDH Lanžov.

Jedinou zřizovanou organizací je Mateřská Škola Lanžov, která hospodaří za posledních 5 let s kladným výsledkem.

Vývoj rozpočtového hospodaření v obci Lanžov v letech 2009 - 2014 (v tis. Kč)



Bezpečnost

Obec Lanžov má povodňový plán. Každoročně se zástupci Povodím Labe a odboru vodního hospodářství kontroluje stav toků, aby předešla povodním.

Míra kriminality je hlášena ze strany Policie ČR ze Dvora Králové n/L, odkud každoročně přichází výkaz kriminality (podíl trestných činů na 1 000 obyvatel).

Obec v rámci prevence kriminality zajišťuje besedy pro důchodce s představiteli policie ČR.

Vnější vztahy a vazby

Obec Lanžov je zapojena do řady organizací, zaměřených na rozvoj obce a podpory cestovního ruchu. Konkrétně je členem Plynofikace Podzvičinska (kam vstoupila obec jako člen při výstavbě plynovodu). Patří do DSO Hustířanka, MAS Hradecký venkov a Sdružení Podzvičinska (kde se otvírá možnost získání dotací) a Svazu měst a obcí.

Obec je od roku 2016 zakladatelem a spoluvlastníkem Hustířanka služby s.r.o.

Obec Lanžov nenavázal partnerství s žádnou obcí v zahraničí.

A.2 Východiska pro návrhovou část

Obec se doposud držela předchozího programu rozvoje obce, který byl průběžně aktualizován.

Jednotlivé faktory byly projednány na pracovní schůzce, souhrnně vyhodnoceny jednotlivé aspekty a výroky

Z dotazníkového šetření v obci vyplývá a je zjevné, že pozitiva jsou pro obyvatele Lanžova mnohem důležitější než zaznamenané nedostatky. Nejvýše oceněné jsou dostupné služby přímo v místě (Mateřská škola) a základní podmínky dané polohou obce lákavé pro turisty s dobrými podmínkami trávení volného času (Sportovněturistické zařízení Lanžov)) a další spolková činnost: SDH Lanžov, Sokol, Sdružení Žen-Šen, úspěšnost v získání dotací: v posledních letech dotace z POV Královéhradeckého kraje, SFDI, SFŽP a MAS Hradecký venkov.

Za největší problém členové pracovní skupiny označili stávající stav komunikací jak II a III třídy ve správě a údržbě Královéhradeckého kraje, tak i komunikace místní, které propojují části obcí a nynější stav Sportovněturistického zařízení Lanžov

Vybrané rozvojové faktory byly použity pro formulaci aktivit a byly formulovány nadřazená opatření i programové cíle. Při tvorbě návrhové struktury jako celek bylo dále přihlíženo k poznatkům uvedených v analitické části a dále k dlouhodobým záměrům a možnostem obce na poli jejího rozvoje. Hodnocení rozvojových faktorů členy pracovní skupiny se dále promítlo do stanovení priorit jednotlivých aktivit.

SWOT analýza

Silné stránky

- **aktivní spolky, přispívající ke společenskému životu obce**
- **poměrně nízká míra nezaměstnanosti**
- **nadprůměrný výskyt nemovitých kulturních památek, architektonicky cenných staveb, stavebních dominant,**
- **dostatek volných ploch pro výstavbu do budoucna, vhodné venkovní prostory pro sportovní vyžití**
- **mateřská škola, koupaliště**
- **dostatek retenčních ploch**
- **vysoký koeficient ekologické stability**
- **sběrný dvůr v obci**

Slabé stránky

- **nedostupnost autobusové dopravy do okolních měst mimo pracovní dny**
- **stále se zvyšující počet starších osob.**
- **negativní dopad průjezdu dopravy obcí**
- **absence celoročně provozovaného obchodního a stravovacího zařízení**
- **převládá starší výstavba**
- **negativní demografická měna obyvatelstva zejména díky migrační složce**
- **regulované vodní toky**
- **velký podíl zornění zemědělské půdy**
- **spadá do oblasti se zhoršenou kvalitou ovzduší**
- **větší podíl zemědělské půdy ovšem s nízkou kvalitou**

- **Výskyt potenciálních a aktivních sesuvů**
- **rekonstrukce společenské místnosti v č.p.3**
- **nedostatečná dostupnost k lékaři do okolních obcí a měst, kam je nutno dojet autobusem**
- **špatný stav místních i krajských komunikací**
- **Nedokončený vodovod do všech částí obce**
- **špatná dostupnost do zaměstnání na směnný provoz**

Příležitosti

Hrozby

- **nevhodně lokalizované stavební práce a další zásahy do krajiny mohou vyvolat aktivaci sesuvů**
- **bez větší finanční pomoci hrozí postupné dožití koupaliště s kempem**

B. NÁVRHOVÁ ČÁST

B.1 Strategická vize

B.2 Cíle, opatření a aktivity



Vysoká důležitost



Střední důležitost



Nízká důležitost

B.3 Podpora realizace programu