




PROGRAM ROZVOJE MĚSTYSE POZOŘICE



NA OBDOBÍ LET
2016 - 2021

Program rozvoje obce byl schválen zastupitelstvem městyse dne 16. 3. 2016 usnesením č.
124/ZM/4-1/16 -.

Úvod

Základním plánovacím dokumentem obce, zakotveným v zákoně č. 128/2000 Sb., o obcích, je program rozvoje obce. Jde o hlavní nástroj řízení rozvoje obce. Smyslem tvorby bylo na základě popsání situace v obci, názoru občanů a diskuse pracovní skupiny formulovat představy o budoucnosti obce včetně navržení aktivit, které pomůžou tyto představy dosáhnout. Tento dokument byl vytvářen v druhé polovině roku 2015 na období let 2016–2021. Hlavním řešitelem za obec byl starosta Ing. Jaromír Červenka, další členové realizačního týmu byli místostarosta Petr Hromek a členové rady Mgr. Jan Beneš, Ladislav Crha a MUDr. Vilém Juráš.

Do procesu tvorby programu rozvoje městyse byla také zapojena veřejnost, která se formou dotazníkového šetření podílela na formování výsledné podoby tohoto dokumentu. Dále měli občané Pozořic příležitost dokument připomínkovat v průběhu tvorby, pracovní verze byla zveřejněna k připomínkování na úřední desce, na stránkách obce a bylo uskutečněno veřejné projednání strategie na zasedání zastupitelstva.

Na analyticko-metodickém vedení se podíleli pracovníci MAS Slavkovské bojiště, z.s.:

Hana Tomanová

Vladislava Vaněčková

Dana Adamcová

Dokument Program rozvoje městyse Pozořice na období let 2016–2021 byl zpracován díky projektu **„Elektronická metodická podpora tvorby rozvojových dokumentů obcí“** (CZ.1.04/4.1.00/62.00008), jehož nositelem bylo Ministerstvo pro místní rozvoj ČR.

A. ANALYTICKÁ ČÁST

A.1 Charakteristika městyse

1. Území

Poloha obce

Pozořice jsou městys v okrese Brno-venkov v Jihomoravském kraji. Nacházejí se 15 km východně od Brna pod jižními vrcholky Dražanské vrchoviny a západním směrem od Rousínova, který je vzdálen 9 km. Jako ORP pro městys funguje město Šlapanice. Městys Pozořice má vlastní matriku i stavební úřad. Pozořice se rozkládají podél Pozořického potoka a na úpatí vrcholku Baba (420 m n. m.), jež se zvedá severozápadně nad městečkem. Od severního okraje městysu se rozprostírají rozlehlé lesy a v okrajové části těchto lesů a nedaleko Pozořic je roztroušeno několik chat. Východním směrem od městečka jsou v oblasti lesa nevelké terénní pozůstatky po malém hrádku Hradištěk z druhé poloviny 13. století. Severovýchodním směrem od Pozořic se nachází zřícenina hradu Vildenberk, jež byl vybudován na počátku 14. století a v roce 1371 se uvádí jako pustý. Z původního hradu se dochovaly části reliéfů a dva zbytky zdí. Do Pozořic vede část Naučné stezky Bitva u Slavkova a křížuje se tu několik značených cyklistických tras. Pozořicemi vede Naučná stezka Františka Neužila a NS Poustka přes stejnojmenný vrch. Pozořice jsou členem mikroregionu Raketnice.



Obr. 1: Umístění obce na mapě

Zdroj: maps.google.cz

Historické souvislosti

První písemně doložená zmínka o Pozořicích z roku 1318 je na papežské listině, kde se objevuje jméno majitele panství Půty z Pozořic, pána na hradu Vildenberk. Roku 1371 Půta z Vildenberka své panství prodal moravskému markraběti Janovi. Až do roku 1637, kdy panství zdědil Maxmilián z Lichtenštejna, se na panství střídali majitelé. V majetku Lichtenštejnů zůstaly parcely až do parcelace po 1. světové válce,

lesy až do roku 1945, kdy byly Lichtenštejnům znárodněny. Nedaleko Pozořic se v roce 1805 odehrála známá bitva u Slavkova. V roce 1942 byly Pozořice administrativně sloučeny s obcí Jezera (původně samostatná obec, založená r. 1710).

V r. 1998 získaly Pozořice nový znak a prapor. Obecní znak představuje vodorovně dělený štít, v horním stříbrném poli dva zelené lipové listy, v dolním červeném poli stříbrná lilie a pod ní stříbrný srpek měsíce. Od 10. října 2006 byl obci vrácen status městyse.

Nejvýznamnější památky v obci jsou barokní kostel Nanebevzetí panny Marie postavený v letech 1704 až 1724. V areálu bývalého hospodářského dvora stojí bývalý zámek, vybudovaný v 17. století přestavbou tvrze a patrová budova Staré pošty. Před kostelem najdeme sousoší Ukřižování. V ulici V zámku jsou barokní sochy svatého Floriána, svatého Jana Nepomuckého z roku 1731 a klasicistní socha svatého Kajetána z roku 1823.

2. Obyvatelstvo

Demografická situace

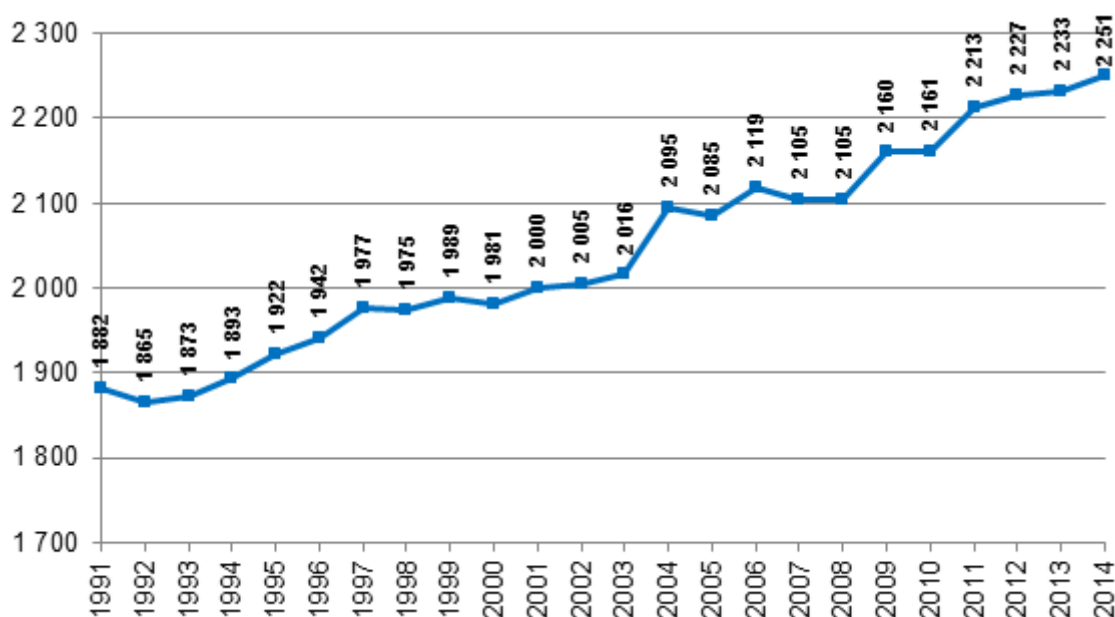
Pozořice se podle počtu obyvatel řadí mezi velké obce v rámci území MAS. Velikost obce byla určena na základě srovnání s ostatními členskými obcemi MAS Slavkovské bojiště a jejich následným rozdělením do kategorií podle počtu obyvatel na malé, střední a velké obce (viz Příloha č. 1). V obci žilo k 31. 12. 2014 celkem 2 251 obyvatel, z toho 1 121 mužů a 1 130 žen, průměrný věk obyvatel obce je 40,4 let. Za posledních patnáct let se počet obyvatel městyse stabilně zvyšuje, došlo zhruba k 14% nárůstu obyvatelstva. Převážnou část tohoto přírůstku tvoří skupina přistěhovalých.

Rozvoj obce je spjat s migrací obyvatelstva, a to především z krajského města Brna. Obec vykazuje převážně kladné přírůstky jak přirozené, tak i migrační. Přesto z následující tabulky je zjevné, že přírůstek obyvatelstva v hodnoceném období závisí převážně na migraci obyvatel. Přirozený přírůstek za celé období 2000-2014 tvoří v součtu pouze 44 obyvatel, zatímco u migračního přírůstku jde o 198 osob. Tohoto trendu bude obec i nadále využívat pro účely strategického plánování využití území i poskytování služeb. Zdá se, že v závislosti na migračním přírůstku se v posledních několika letech zvedá i přirozený přírůstek obyvatelstva – do obce se stěhují převážně mladé rodiny a mladé páry, které zakládají rodiny.

Tab. 1: Vývoj pohybu obyvatelstva a jeho počet v letech 2000-2014

	Živě narození	Zemřelí	Přistěhovalí	Vystěhovalí	Přirozený přírůstek	Přírůstek stěhováním	Celkový přírůstek	Počet obyvatel k 31.12.
2000	16	24	29	29	-8	-	-8	1 981
2001	16	26	56	19	-10	37	27	2 000
2002	10	22	61	44	-12	17	5	2 005
2003	27	26	53	43	1	10	11	2 016
2004	17	23	128	43	-6	85	79	2 095
2005	27	19	76	94	8	-18	-10	2 085
2006	26	14	62	40	12	22	34	2 119
2007	23	27	50	60	-4	-10	-14	2 105
2008	31	16	45	60	15	-15	-	2 105
2009	38	21	67	29	17	38	55	2 160
2010	28	18	67	76	10	-9	1	2 161
2011	25	23	54	32	2	22	24	2 213
2012	22	26	66	48	-4	18	14	2 227
2013	25	22	60	57	3	3	6	2 233
2014	33	13	53	55	20	-2	18	2 251

Zdroj: Veřejná databáze, ČSÚ 2015, dostupné na www.czso.cz



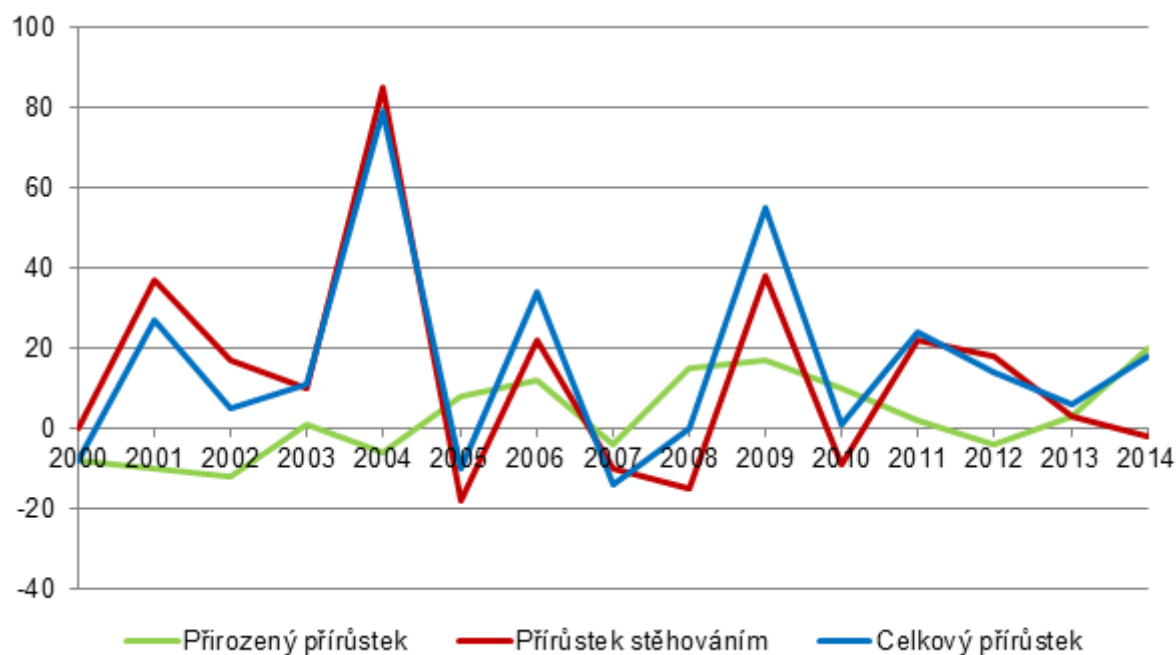
Obr. 2: Vývoj počtu obyvatelstva v letech 1991-2014

Zdroj: Veřejná databáze, ČSÚ 2015, dostupné na www.czso.cz

Vztah jednotlivých druhů přírůstku

Závislost celkového přírůstku na migračním přírůstku je významným ukazatelem při analýze budoucího vývoje celkového přírůstku v obci. Migrační přírůstek se na rozdíl od přirozeného přírůstku dá kvalifikovaně odhadnout v závislosti na rozvojových plánech obce. Přirozený přírůstek pak doplňuje celkový obrázek o situaci v obci. Vztah mezi těmito ukazateli od roku 2000 je pro větší názornost ještě

převedená do grafu níže.



Obr. 3: Vývoj přirozeného, migračního a celkového přírůstku v letech 2000-2014

Zdroj: Veřejná databáze, ČSÚ 2015, dostupné na www.czso.cz

Věkové složení obyvatel

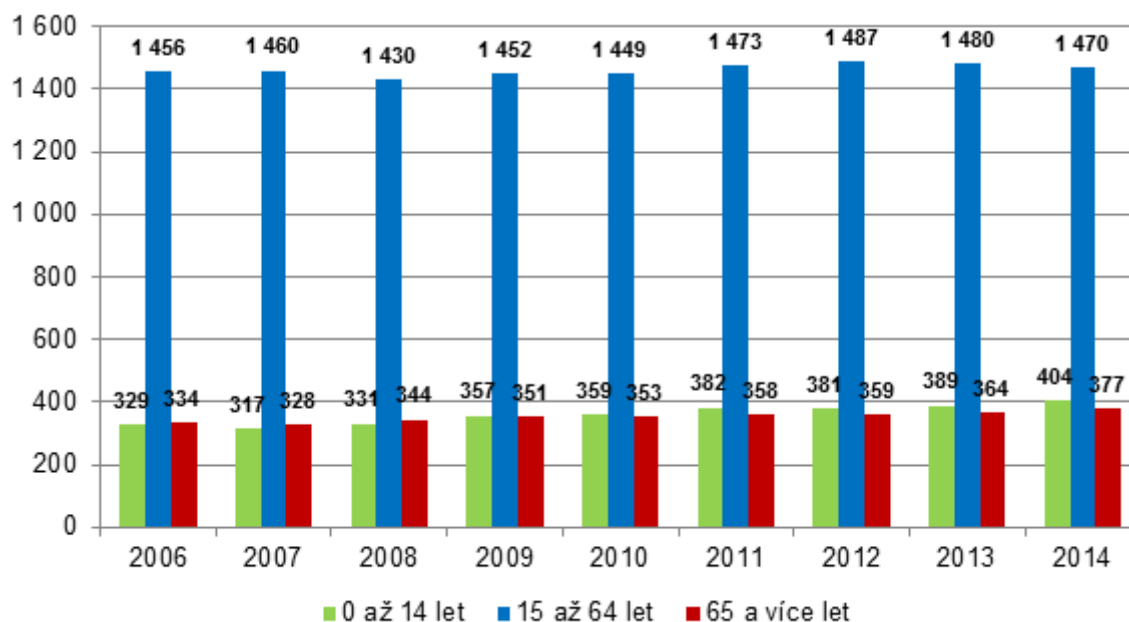
Věkové poměry v území vyjadřuje index stáří, tedy poměr mezi počtem obyvatel ve věku 65 a více let a počtem obyvatel ve věku 0-14 let, který vypovídá o tom, zdali na daném území dochází ke stárnutí obyvatelstva. V roce 2014 byl v obci index stáří 93,3, tedy osoby ve věku 0-14 let převažují o 7 % nad věkovou kategorií 65 a více let. Počet obyvatel v produktivním věku (15 - 64 let) činil 1 470, podrobněji viz tabulka.

Tab. 2: Věkové poměry v obci v roce 2014

OBEC	Celkový počet obyvatel	Počet obyvatel ve věku			Podíl obyvatel ve věku			Index stáří
		0-14	15-64	65+	0-14 (%)	15-64 (%)	65+ (%)	
Pozořice	2 251	404	1 470	377	17,9	65,3	16,7	93,3

Zdroj: Veřejná databáze, ČSÚ, 2015

V krátkodobém horizontu zůstává poměr mezi věkovými skupinami obyvatelstva stabilní, přírůstky z posledních let naznačují pozitivní vývoj. V obci se přestalo projevovat stárnutí obyvatelstva a nejmladší věková složka začala převládat nad tou nejstarší. Poměr jednotlivých věkových skupin od roku 2006 je znázorněn v následujícím grafu:



Obr. 4: Obyvatelstvo podle věkových kategorií v letech 2006-2014

Zdroj: Počet a věkové složení obyvatel v obcích Jihomoravského kraje k 31. 12. 2006-2014, ČSÚ 2015, dostupné na [WWW.CZSO.CZ](http://www.czso.cz)

Vzdělanostní struktura

Informace o vzdělanostní struktuře obyvatel ze SLDB z roku 2011 napovídají, že stejně jako jinde v okrese Brno-venkov převládá střední vzdělání bez maturity. Podíl obyvatel v produktivním věku bez vzdělání je mizivý, tento stav udávají pouze 2 osoby. Podíl vysokoškolsky vzdělaných obyvatel činí zhruba 15 %, je tedy mírně vyšší než jihomoravský průměr. Zjištěnou vzdělanostní strukturu ukazuje následující tabulka.

Tab. 3: Obyvatelstvo ve věku 15 a více dle nejvyššího ukončeného vzdělání

	Počet obyvatel ve věku 15 a více k 26.3.2011	Nejvyšší ukončené vzdělání (věk 15 a více)						
		bez vzdělání	základní vč. neukončeného	střední vč. vyučení (bez maturity)	úplné střední s maturitou	nástavbové studium	vyšší odborné vzdělání	vysokoškolské
Pozořice	1 814	2	300	670	486	42	19	263
okres Brno-venkov	174 158	552	30 556	61 793	46 597	4 490	2 059	21 915

Zdroj: SLDB 2011, ČSÚ, 2015, dostupné na www.czso.cz

Sociální situace v obci

V obci nejsou významně zastoupeny národnostní menšiny. V obci žije 24 obyvatel, kteří se hlásí ke slovenské národnosti, 8 obyvatel ukrajinské národnosti, 3 Vietnamci, jeden Rus a jeden Polák. Tyto

menšiny se nijak neorganizují, bez problémů se začlenily do života městyse.

Obec v současnosti neviduje žádné významné skupiny sociálně slabých obyvatel a ani sociálně vyloučené lokality se na katastru nevyskytují. Nejsou známy žádné významné problémy s uživateli návykových látek, a to díky obecní policii a zavedenému kamerovému systému.

Spolková, osvětová a informační činnost

• Orel jednota Pozořice

Činnost Orla jednoty Pozořice se zaměřuje na volnočasové aktivity všech věkových kategorií, a to především ve sportovní a kulturní oblasti. Každý den je v orlovně k dispozici posilovna, bowling, probíhá pravidelné cvičení žen, rodičů s dětmi, tréninky volejbalových družstev žákyň, juniorek, žen a mužů. Jednota se podílí rovněž na kulturní činnosti v obci konáním orelských hodů, plesů, maškarních plesů, zábavných dnů pro děti atd. Orelská jednota má za cíl nabídnout všem zájemcům příjemné prostředí orlovny a podporovat je v pravidelné sportovní činnosti. Jednota provozuje areál orlovny s přilehlým venkovním hřištěm, kromě pravidelných tréninků prostory pronajímá ke kulturním i sportovním akcím. V areálu je k dispozici sál, posilovna a tenisové hřiště.

• TJ Sokol Pozořice

Cílem činnosti jednoty je přispívat ke zvyšování duchovní, kulturní a fyzické úrovně občanů prostřednictvím tělesné výchovy a sportu, společenské kulturní činnosti, výchovy k mravnosti a občanské odpovědnosti. TJ Sokol Pozořice se zúčastňuje sokolských sletů a významně se podílí na výchově mládeže. Sportovní činnost Sokola se zaměřuje především na volejbal, florbal, badminton a nohejbal, jednota rovněž pořádá tréninky sebeobrany, kondiční cvičení pro ženy všech věkových skupin či taneční. Mezi sokolské akce určené široké veřejnosti, ať už jde o akce sportovní či kulturní, patří tradiční sokolské Šibřinky, cyklistické závody, oslavy Dne matek a Dne dětí, akce Pohádkový les, Martin na bílém koni a další akce, které mají sloužit k šíření povědomí o aktivitách TJ Sokol (setkání s bývalými členy, hodnocení práce členů, aj.). Sokol Pozořice vlastní budovu sokolovny se sálem, sprchami, šatnami, dětským hřištěm a travnatou plochou. V budově sokolovny je též provozován bar.

• SK Pozořice - oddíl kopané

Pozořická kopaná má tradici od roku 1932, v dnešní době se pohybuje na rozmezí III. třídy a okresního přeboru. Na sklonku tisíciletí se podařilo získat pro pozořický fotbal významného sponzora - firmu Chiquita, která se několik let podílela na výkonnostním vzestupu fotbalu v Pozořicích. V dobách největší slávy Pozořice hrály špičku I. A třídy krajské soutěže. V současné době má oddíl 5 mužstev: muži „A“, muži „B“, dorost, žáci a přípravka. Největší prioritou oddílu je nyní práce s mládeží, ve které vidí budoucnost a pevné základy pozořické kopané. Značné úsilí vkládá oddíl i do budování materiálního zabezpečení pro všechny fotbalisty.

• SDH

Sbor dobrovolných hasičů v obci se podílí na přípravě kulturních akcí a výchově mládeže. Vede družstvo mladých hasičů, se kterým se pravidelně účastní soutěží v požárním sportu. Mladí hasiči jsou děti ve věkové kategorii 4 - 13 let, kromě pravidelných tréninků požárního sportu pro ně vedoucí organizují též víkendová soustředění, využívají prostor chaty Jelenice. SDH se rovněž účastní zpětného odběru bílé techniky v obci. Obyvatelé městyse mohou staré drobné elektrospotřebiče odevzdávat průběžně do kontejneru před požární zbrojnicí. Hasičský sbor pravidelně pořádá soutěž v požárním sportu o Pohár zastupitelstva obce.

• **Římskokatolická farnost Pozořice**

Farnost zabezpečuje duchovní život městyse, kde se k církevní příslušnosti podle posledního Sčítání hlásilo 575 osob, z toho 493 udává římskokatolické vyznání. Farnost pořádá koncerty, informuje o akcích v diecézi, organizuje přespávání ministrantů na faře, poutě, výuku náboženství, návštěvy nemocných, farní kavárny každý měsíc, akce pálení školy a loučení s prázdninami. Farnost se účastní noci kostelů.

• **Mateřské centrum Človíček**

Mateřské centrum se zaměřuje na nejmenší kategorii dětí, pořádá pravidelná cvičení a tvořivé dílničky pro nejmenší, pravidelné burzy oblečení, sbírky hraček pro nemocnici, pálení čarodějnic, Mikulášskou diskotéku a vánoční večírek, podílí se na akcích Pohádkový les a Martin na bílém koni.

• **Český svaz ochránců přírody**

Svaz ochránců přírody v obci získal od Lesů ČR do pronájmu chatu Jelenici pro využití skautů a ochránců přírody, ti v lokalitě vybudovali ekostředisko Jelenice, které pracuje s dětmi, pořádá osvětové akce pro veřejnost a plní dlouhodobý program péče o studánky, mokřady, aleje, ptactvo. Účastní se projektů, jejichž produktem jsou publikace, naučné mapy, tabule a stezky. Prostřednictvím své činnosti „Ekostředisko Jelenice“ hraje důležitou roli v ovlivňování myšlení a názorů veřejnosti na ochranu přírody po celou dobu své existence.

• **Spolek Na Dělnáku**

Mladý spolek byl založen s hlavním cílem navrátit život do zrekonstruovaného kulturního zařízení Dělnický dům v městyse. K založení spolku přispěl hlavně zájem obyvatel o akce, které byly pořádány již v minulosti, díky velikému úsilí několika dobrovolníků a finanční podpoře drobných sponzorů. Spolek pořádá kulturně gastronomické a sportovní akce, například netradiční ples, zabíjačku, pálení čarodějnic, májovou veselici, Jezerský gulášový kotlík, Jezerské odpoledne pivních znalců či Folkový Dělnák. V rámci své činnosti spolek také spolupracuje s ostatními spolky, například při spolupořádání pohádkového dne s TJ Sokol, MC Človíček a městysem Pozořice.

• **Ostatní spolky**

V obci dále působí spolek Kavyl, který provozuje lesní školku Stromík, Junák Pozořice, který se věnuje práci s mládeží a spolupracuje s ekocentrem Jelenice, Klub žen, který pořádá krojované hody, předvánoční výtvarné dílničky pro děti a jarmark, Český svaz včelařů a Kynologický klub Pozořice s tradicí od roku 1980, který se věnuje výcviku psů a výchově psovodů.

• **Významné akce**

K tradicím obce patří každoroční netradiční ples na Dělnáku, krojovaný ples, dětský maškarní ples, hasičský ples, sokolské Šibřinky, velikonoční dílny a jarmark na Orlovně, country bál, dětský maškarní bál, vítání jara na Jelenici, zabíjačkové slavnosti, pietní akt k osvobození Pozořic, pálení čarodějnic, cyklozávody dětí, oslava Svátku matek, farní pouť, otvírání studánek na Jelenici, májová veselice, pohádkový den, sraz veteránů, hasičská soutěž o Pohár zastupitelstva, pálení školy, příměstský tábor ZŠ a MŠ, dny otevřených dveří na Jelenici, Jezerský gulášový kotlík, Jezerská pouť u zvoničky, pozořická pouť, loučení s prázdninami, tradiční hody, ženáčské hody, Jezerské odpoledne pivních znalců, orelské hody, výstava železničních modelů, Martin na bílém koni, Mikulášská diskotéka, vánoční koncerty a jarmark, štědrovečerní setkání u jezerské zvoničky, štěpánská koleda na Jelenici. V městyse se rovněž konají jiné, nepravidelné akce, které pořádají místní spolky i obec. Svaz žen pak pořádá zájezdy pro seniory, avšak zájem je čím dál menší.

• **Podpora spolkové činnosti**

Obec všechny spolky finančně podporuje, ve svém rozpočtu pravidelně vyčleňuje částky určené na chod jednotlivých spolků i na výjimečné akce, které se spolky rozhodnou uspořádat. Obec rovněž poskytuje prostory, stará se o provozní výdaje a údržbu svého majetku, který spolkům bezúplatně pronajímá a poskytuje součinnost při získávání dotací a financování rozsáhlejších rekonstrukcí budov, které spolky užívají.

• **Informování občanů**

Občané jsou o všech akcích informováni prostřednictvím Pozořického zpravodaje, místního rozhlasu a webových stránek obce.

Dle dotazníkového šetření jako základní zdroj informací ohledně dění v obci respondenti nejvíce využívají zpravodaj, který současně hodnotí jako nejkvalitnější pramen informací. Co se týče hlášení rozhlasu, vyskytly se připomínky k jeho špatné slyšitelnosti. Občané by rovněž uvítali umístění hlášených informací také na webu obce.

3. Hospodářství

Ekonomická situace

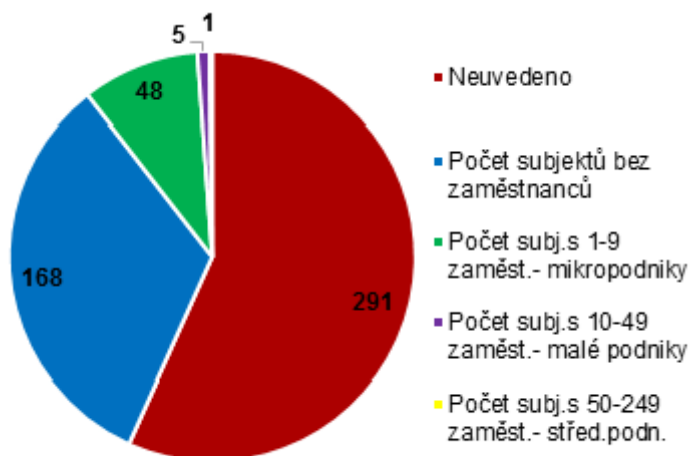
Struktura podnikatelských subjektů v obci

V obci působí 388 podnikatelů – fyzických osob, 48 mikropodniků (do 9 zaměstnanců), 5 malých podniků (do 49 zaměstnanců) a 1 střední podnik (do 249 zaměstnanců). Převažuje činnost v obchodu, opravách a údržbě motorových vozidel, stavebnictví a zpracovatelském průmyslu, významné je i zastoupení profesních, vědeckých a technických činností. Odvětvovou strukturu znázorňuje tabulka níže.

Tab. 4: Hospodářská činnost za rok 2014

Zemědělství, lesnictví, rybářství	18
Zpracovatelský průmysl	67
Stavebnictví	75
Velkoobchod a maloobchod; opravy a údržba motorových vozidel	100
Doprava a skladování	10
Ubytování, stravování a pohostinství	20
Činnosti v oblasti nemovitostí	8
Profesní, vědecké a technické činnosti	69
Kulturní, zábavní a rekreační činnosti	11
Ostatní činnosti	43
Nezařazeno	27

Zdroj: <http://www.risy.cz/cs/>



Obr. 5: Rozdělení podniků dle počtu zaměstnanců (zjištěná aktivita)

Zdroj: Český statistický úřad, stav k 31. 12. 2013, dostupné na www.czso.cz

Charakteristika klíčových subjektů

Největším zaměstnavatelem v obci je Exterier Beton s.r.o. a Lisovna plastů K+S s.r.o.

Komerční služby v obci

Mikropodniky a podnikatelé – fyzické osoby bez zaměstnanců pokrývají široké spektrum komerčních služeb v rámci městyse, více viz následující tabulka.

Tab. 5: Nabídka služeb v obci Pozořice v roce 2015

OBEC	Stolařství, truhlářství	Instalatér, topenář	Malič, natěrač	Stavební řemesla	Zámečnictví, kovářství	Krejčí, švadlena	Kadeřnictví, kosmetika	Opravy motor. vozidel	Masáže	Potravin / smíšené zboží	Obchodní středisko	Pošta	Restaurace	Pohostinství (bez stravování)
Pozořice	-	4	2	4	-	2	3	2	2	1	3	1	2	3

Zdroj: Komplexní dotazníkové šetření v obcích JMK k 31. 12. 2012, Jihomoravský kraj, 2013, doplnění 2015; *údaje nejsou dostupné – města nad 5 tis. obyv., kde se již předpokládá výskyt všech služeb (a je obtížné je spočítat) v dotazníku nevyplňovala.

Chybějící komerční služby

Z dotazníkového šetření Jihomoravského kraje z roku 2013 vyplývá, že obslužnost službami je dostačující. Za specializovanými prodejny či bankovními službami dojíždějí obyvatelé městyse do Rousínova, Slavkova u Brna a Brna.

Občané se vyjadřovali k chybějícím službám také v rámci dotazníkového šetření „Jak se žije v obci Pozořice.“ K otázce chybějících služeb se vyjádřilo celkem 186 respondentů (47 %). Dle výsledků by nejvíce uvítali nekuřáckou restauraci, bankomat, pekárnu a opravnu obuvi. Ostatní služby by byly již na zvážení, zda by se v obci užívaly.



Obr. 6: Služby, které občané v obci postrádají

Zdroj: Dotazníkové šetření, 2015

Podpora podnikání v obci

Obec se snaží podnikání podporovat dle aktuálních příležitostí. Obec nemá navázanu žádnou trvalou spolupráci s místními podnikateli. Na webových stránkách zveřejňuje seznam firem a služeb působících v obci. Aktuálně obec nevlastní plochy využitelné pro podnikatelské účely. V územním plánu počítá s rozšířením ploch pro výrobní aktivity v jižní části katastru obce při ulici Holubická s návazností na stávající průmyslovou zónu.

Občané v otevřené otázce dotazníkového šetření stran podpory podnikání vyjádřili názor, že by obec mohla podporovat podnikání, např. formou inzerce či reklamy ve zpravodaji, zadáváním zakázek místním firmám nebo případným pronájmem prostor, které by byly vhodné pro podnikání.

Charakter zemědělské výroby

Zemědělská výroba v obci se zaměřuje především na rostlinnou výrobu s využitím orné půdy v katastru obce, která je rozdělena mezi soukromě hospodařící subjekty. Na katastru obce se nejčastěji pěstují olejnin, píce a dále též krmné plodiny.

Pozemkové úpravy

V území dosud nebyly započaty komplexní pozemkové úpravy.

Atraktivita cestovního ruchu

Nejvýznamnější památkou v obci je kostel Nanebevzetí Panny Marie v barokním slohu, který byl postaven

v rozmezí let 1704-1784. Dále se v obci nacházejí zříceniny hradů Hradišček a Vildenberk severovýchodně od obce, zříceniny jsou památkově chráněny od roku 1958. Přímo v obci pak stojí sousoší Ukřižování a soubor soch svatého Floriána, svatého Jana Nepomuckého a svatého Kajetána, památkově chráněná pošta, fara a dva venkovské domy č. p. 53 a 121. Nejvýznamnější turistické cíle v okolí obce jsou Stará pozořická pošta a Santon, z nichž ani jeden neleží přímo v katastru obce, všechny se však odkazují na významné historické dědictví napoleonských bitev.

◦ **Stará pozořická pošta**

Dnes se nachází na katastru sousedních Kovalovic. Byla postavena v roce 1785. Jedná se o historicky cennou a významnou památku z období slavkovské bitvy. V této přípravní stanici rakouské pošty měl 28. listopadu 1805 hlavní stan maršál Murat. Téhož dne zde měl poradu se svými maršály císař Napoleon a 2. prosince 1805 zde bylo hlavní stanoviště ruského generála Bagrationa. Po vítězné bitvě císař Napoleon nocoval na Staré poště a 3. prosince 1805 zde přijal rakouského vyslance knížete Liechtensteina, aby dohodli schůzku o uzavření příměří mezi císařem Františkem I. a Napoleonem. Dnes se v těchto místech nalézají restaurační zařízení.

◦ **Santon**

Vrch na severní straně bojiště nad vesnicí Tvarožná. Kdysi se mu říkalo Padělek či Tvaroženský kopeček. Exoticky znějící jméno Santon mu dali francouzští vojáci, kterým podle jedné verze připomínal stejnojmenný kopec z jejich egyptského tažení. Pahorek byl opěrným bodem francouzského dělostřelectva. Na vrcholu, který byl před bitvou uměle srovnán francouzskými ženijními jednotkami pro palposty 18 děl, stojí kaplička zasvěcená Panně Marii Sněžné z roku 1832 s pamětními deskami francouzských generálů Clapareda a Valhuberta a ruského generála Bagrationa. Opodál se nachází kopie francouzského polního děla a kousek pod ním tři pásy okopů levého křídla francouzské armády. Při těžkých bojích o Santon byl raněn i generál - Jean Marie Roger Valhubert, který zemřel několik dní poté v Brně a byl pochován na někdejší městském hřbitově, dnes Tyršově sadu, kde místo jeho odpočinku připomíná pomníček.

Turistická infrastruktura

V městysi Pozořice se nenachází žádné ubytovací zařízení. Stravovací služby jsou zde poskytovány třemi zařízeními, a to restaurací „U zámečku“, restaurací Fanda a v omezené míře restaurací „Dělnický dům. Dále se v obci nacházejí ještě dva bary. Obec v dlouhodobém výhledu plánuje vybudovat turistickou ubytovnu v budově č. 5 a také by chtěla zbudovat koupaliště popř. krytý bazén.

Trh práce

Počet obyvatel v aktivním věku

V obci žilo k poslednímu Sčítání 2011 1 454 obyvatel v aktivním věku, to bylo 66,8 % z celkového počtu obyvatel.

Struktura ekonomicky aktivních obyvatel

V roce 2011 žilo v obci k datu posledního Sčítání 1 063 ekonomicky aktivních obyvatel, což činilo 48,9 % z celkového obyvatelstva. Z toho 969 osob bylo zaměstnaných a 94 nezaměstnaných. V obci žilo 17 pomáhajících studentů a učňů, 34 pracujících důchodců a 29 žen na mateřské dovolené. Dle jednotlivých sektorů bylo zaměstnáno v zemědělství 2 % občanů, 37,2 % ve stavebnictví a průmyslu, 52,4 % ve službách a 8,4 % nebylo zjištěno.

Tab. 6: Zaměstnaní dle odvětví ekonomické činnosti

Odvětví ekonomické činnosti	Zaměstnaní celkem	Sektory
zemědělství, lesnictví, rybářství	19	Primární sektor
průmysl	262	Sekundární sektor
stavebnictví	98	Sekundární sektor
velkoobchod a maloobchod; opravy a údržba motorových vozidel	122	Terciární sektor
doprava a skladování	61	
ubytování, stravování a pohostinství	34	
informační a komunikační činnosti	42	
peněžnictví a pojišťovnictví	16	
činnosti v oblasti nemovitostí, profesní, vědecké a technické činnosti a administrativní a podpůrné činnosti	80	
veřejná správa a obrana; povinné sociální zabezpečení	40	
vzdělávání	57	
zdravotní a sociální péče	56	
nezjištěno	48	

Zdroj: Veřejná databáze, ČSÚ, 2015, dostupné na www.czso.cz

Odvětvová struktura zaměstnanosti do značné míry kopíruje odvětvovou strukturu podnikání v obci, alespoň co se týče méně zastoupených odvětví. Na rozdíl od podnikání, v němž převažoval obchod a opravy motorových vozidel, byli občané dle SLDB 2011 nejčastěji zaměstnaní v průmyslu, byť procentuálně byly celkově nejvíce zastoupeny služby. Rozšíření území pro výrobu a smíšenou výrobní funkci je tedy logickým krokem podpory zaměstnanosti v rámci územního plánu.

Míra nezaměstnanosti

Ministerstvo práce a sociálních věcí udává míru nezaměstnanosti v obci za srpen 2015 ve výši 5,6 %, tedy o dvě desetiny vyšší než je průměr pro Brno-venkov za stejné období, který činil 5,4 %. Aktuálně (8/2015) je v obci 82 uchazečů o zaměstnání na 2 volná pracovní místa. V obci bylo k poslednímu prosinci 2014 zjištěno 31 dlouhodobě nezaměstnaných občanů (tzn. déle než 12 měsíců). Celkově je trend zaměstnanosti v obci příznivý a odráží celorepublikové tendence. Údaje z let 2012-2013 bohužel nejsou dostupné z důvodu výpadku databáze MPSV.

Tab. 7: Míra nezaměstnanosti v obci v letech 2007-2014

Obec	12/2007	12/2008	12/2009	12/2010	12/2011	12/2014
Pozořice	4,2 %	3,0 %	6,2 %	8,7 %	8,9 %	5,8 %

Zdroj: Portál zaměstnanosti MPSV, 2015, dostupné z <http://portal.mpsv.cz/sz>

Dojízdka za prací

Do zaměstnání vyjíždělo k poslednímu Sčítání celkem 621 zaměstnaných (59 % z celkového počtu), z toho 444 (42 % z celkového počtu zaměstnaných) dojíždí do jiného okresu kraje, nejčastěji do krajského města Brna. Dojízdka do Brna trvá do 60 minut, celková dopravní obslužnost obce je podrobněji

analyzována v samostatném oddílu Dopravní obslužnost níže.

Opatření na podporu zaměstnanosti

Obec využívá v omezené míře veřejně prospěšných prací.

4. Infrastruktura

Technická infrastruktura

Technická infrastruktura v obci je problematická. Zásobování obce pitnou vodou a rozšíření plynové sítě STL patří mezi jednoznačné rozvojové priority obce.

Vodovod

Stávající obecní vodovod je zásobován pitnou vodou ze skupinového vodovodu Pozořice a pokrývá aktuální potřeby městyse. Původní vodní zdroje s čerpacími zařízeními se nacházejí v lokalitách Loučky, Haltýře a Rékovi. V územním plánu jsou tyto zdroje respektovány a bylo navrženo jejich zakonzervování. Kapacita vodovodní sítě není dostačující pro plánovaný rozvoj obce. Ve spolupráci se Svazkem obcí pro vodovody a kanalizace Šlapanicko městys připravuje rozšíření vodovodní sítě. Nově se počítá s výstavbou nového vodojemu v lokalitě Loučky-Nad Ostrůvkem a s vodojemem „ Na Panence Marii“. Technický stav vodovodu je dobrý, voda odpovídá hygienickým normám. Správcem vodovodu v obci je Vodárenská a.s. Někteří občané využívají i vody z vlastních studen, jiní nejsou vůbec napojeni na vodovodní řad, většina ovšem využívá veřejného vodovodu.

Kanalizace a ČOV

Obec nemá vlastní ČOV, odpadní vody jsou čištěny v Modřicích. Splašková kanalizace byla zkolaudována v roce 2010, je na ni napojeno zhruba 700 bytů. Dešťové vody jsou odváděny dešťovou kanalizací do místních vodních toků – Roketnice, Kovalovického potoka a Pozořického potoka.

Elektřina

Katastrem obce prochází VVN, městys je zásobován energií ze dvou primárních vedení VN 22 kV – vedení č. 320 na západě a vedení č. 145 na východě. Stav ani kapacita vedení v městysi nejsou dostatečné. V rámci modernizace distribuční sítě plánuje městys postupnou demontáž vzdušného vedení NN a jeho kabelizaci. Na modernizaci distribuční sítě bude navázáno i rozšíření pokrytí obce veřejným osvětlením.

Plyn

V městysi je zavedena rozvodná síť zemního plynu, obec plánuje její rozšíření, aby vyhovovala rozvojovým plánům Pozořic. Veškeré požadavky na dodávku potřebného množství zemního plynu vyplývající z ÚP lze zajistit prostřednictvím stávající RS 3000-VTL/STL a RS 1200 STL/NTL a distribuční sítě v městysi po jejím rozšíření do příslušných lokalit případně k jednotlivým odběratelům.

Vybavenost internetem

Připojení k internetu poskytuje v obci firma Telekomunikační síť s.r.o. a Vivo Connection s.r.o. prostřednictvím sítě wifi. V obci je pokrytí všech tří mobilních operátorů.

Odpadové hospodářství obce

Obec provozuje kontejnery na tříděný odpad, nenachází se zde sběrný dvůr. Městys pořádá mobilní svoz odpadu ve spolupráci s firmou EKO-KOM a.s. Vybudování sběrného dvora úzce souvisí se změnou územního plánu obce. Jeho umístění je plánováno na pozemku městyse za hřbitovem.

V otevřené otázce dotazníkového šetření na téma odpadového hospodářství se vyjádřilo celkem 117 (29,2 %) respondentů. Největší potřeba je dle respondentů ve zvýšení počtu kontejnerů na tříděné složky odpadu (zejm. bioodpad) či zajištění častějšího svozu. Občané také apelují na umístění více košů po obci, uvítali by dále speciální koše na psí exkrementy. Opětovně připomínají absenci sběrného dvora, respondenti by rovněž uvítali větší osvětu mezi občany ohledně třídění odpadů.

Hřbitov

Hřbitov je jedním z důležitých míst v obci, plní funkci občanské vybavenosti, udržování tradic i místo sociální komunikace především pro seniory. V současné době již hřbitov kapacitně nedostačuje, a proto obec plánuje jeho rozšíření.

Dopravní infrastruktura

Silnice procházející obcí

Katastrálním územím obce prochází silnice II/383, která se v jižní části katastru obce napojuje na silnici II/430 a zajišťuje dostupnost Brna na západě a Rousínova na východě. Silnice 380 pokračuje na sever do Hostěnic, Ochozu u Brna, Kanic, Bílovic nad Svitavou a Obřan. Dále obcí prochází silnice III/3839 zajišťující spojení s obcemi Sivice a Tvarožná. Vzdálenost od nejbližšího nájezdu na komunikaci I. třídy D1 je přibližně 4 km.

Technický stav komunikací

Vedení silniční sítě centrem obce je problematické, v závislosti na technickém stavu silnice je obytná zóna zasažena hlukem ze silnice. Vzhledem ke stávající zástavbě a členitosti terénu na severu obce by však byla přeložka silnice mimo oblast návsi finančně velmi náročná.

Kritický je zejména stav komunikace II/383 mimo zastavěné území obce ve směru na Holubice.

Provedenou rekonstrukcí silnice Sivice - Pozořice a dále v návaznosti na průtah Pozořicemi sil. II/383 se výrazně zlepšila kvalita vozovek v městyse.

Dopravní zátěž

Dopravní zátěž na silnici II/383 vykazuje podle přiložené mapy z Ředitelství silnic a dálnic ČR hustotu provozu 501-1000 vozidel/24 h směrem na Ochoz u Brna a intenzitu 1001-3000 vozidel/24 h směrem na jih ke křižovatce se silnicí II/430. Dopravní zátěž silnice III/3839 je podle sčítání srovnatelná.

Dle vyjádření občanů v dotazníkovém šetření je obec postižena hlukovou zátěží. Za hlavní zdroj hluku je označován provoz, ať už na silnicích v obci či na blízké státní silnici a dálnici D1.



Obr. 7: Síla silničního provozu v obci Pozořice

Zdroj: <http://scitani2010.rsd.cz>

Železnice

Jižním okrajem sídla prochází vlečková železniční doprava do areálu Českomoravský cement a. s. Cementárny a vápenky Mokrá. Ochranné pásmo železnice je 30 m od osy krajní koleje na obě strany.

Stav a údržba místních komunikací

V oblasti prorůstání původních obcí Pozořice a Jezera, které se sloučily do městyse Pozořice, jsou často nevhodné podmínky na místních komunikacích. Především jde o nevyhovující směrové a šířkové, místy i sklonové poměry. Šíře vozovky je však dána zástavbou po obou stranách, proto ji nelze považovat za závadu. Obec plánuje zkvalitnění krytové vrstvy vozovky a opatření zvyšující bezpečnost provozu.

V dotazníkovém šetření byly právě stav komunikací a chodníků nejčastěji zmiňovaným problémem v obci. Občané poukazovali na jejich nevyhovující stav a někde i úplně chybějící chodníky, které zvyšují nebezpečí na silnicích. Problematický stav chodníků byl označen na ul. Hostěnická, Kovalovická, Holubická, Malé Lipky, Pod Kostelem.

Rekonstrukce komunikací

V roce 2015 byla zahájena rekonstrukce silnice Pozořice - Sivice a Pozořice průtah. V rámci projektu bude probíhat rekonstrukce silnic, vybudování dešťové kanalizace, přeložka vodovodu a plynu, vybudování autobusových zálivů, odstavných stání, chodníků, napojení na stávající vjezdy a místní komunikace, veřejné osvětlení. Finančně se na této rekonstrukci podílí SÚS a městyse Pozořice. Celková cena dodávky pro SÚS činí 53,4 mil. Kč, celková zakázka obce je ve výši 19,4 mil. Kč a bude financována z úvěru obce ve výši 20 mil. Kč.

Parkovací místa

Parkovací kapacity v obci jsou nedostatečné, především je třeba navrhovat parkovací plochy podle potřeb jednotlivých domů a objektů. Plochy k parkování se v obci nacházejí na několika místech, nejsou však řádně označeny. K parkování jsou využívána obě náměstí, kde je zároveň nejvyšší koncentrace služeb.

Na nedostatečnost bylo poukázáno také v dotazníkovém šetření, které bylo v obci provedeno. Respondenti poukazovali především na parkování na nevhodných místech v obci, kterými jsou zatravněné plochy nebo přímo stání na komunikacích. Dále přímo z dotazníků vyplynuly konkrétní místa, kde jsou parkovací kapacity nedostatečné. Jedná se o parkování u zdravotního střediska, u OD Hruška, obecního úřadu a na ulici Úvoz.

Obec v následujících letech plánuje provést rekonstrukci centra obce, kde by měla vzniknout klidová zóna umožňující setkávání občanů při kulturních akcích, počítá se zde i se zklidněním dopravy v centru a se vznikem nových parkovacích míst. Po dokončení rekonstrukce centra bude zavedeno informační značení sloužící k lepší orientaci, kde se nacházejí jednotlivá zařízení v obci.

Cyklostezky, cyklotrasy a stezky pro pěší

Městsem prochází cyklotrasy č. 5136 Pozořice – Velešovice a č. 5137 Pozořice – Vítovice. Obě cyklotrasy jsou vedeny po silnicích a místních komunikacích. Severní část katastru obce nabízí další využití pro cykloturistiku, hrozí zde však nebezpečí eroze lesních cest. Územní plán obce navrhuje vybudování účelových komunikací, aby nebyla ohrožena vegetace v katastru obce. Intenzita cykloturistiky v obci je poměrně nízká, aktuální cyklotrasy jsou hodnoceny jako dostačující.

Pozořicemi vede naučná stezka Poustka procházející přes stejnojmenný vrch a dále naučná stezka Františka Neužila. Stezku Františka Neužila plánuje obec v roce 2016 dokončit a umístit na ni poslední chybějící zastavení.

Dopravní obslužnost

Zapojení do IDS

Obec je zapojena do IDS JMK. Hromadná doprava v obci je zajišťována pouze autobusovými spoji.

Dostupnost spádových sídel a krajského města

Obec je dostatečně pokryta obslužností veřejné dopravy co do počtu spojů, je zde dobré spojení do spádového města, obyvatelé jsou spokojeni i s údržbou autobusových zastávek. Do Rousínova jezdí denně 27 spojů hromadné dopravy. Všechny ale vyžadují přestupy, ať už v Jiříkovicích, nebo v Brně. Spoje nejsou bezbariérové a cesta trvá od 30 minut do 1 hodiny 30 minut podle trasy konkrétního spoje. O víkendu trasu obsluhuje 13 spojů.

Ve všední dny je v provozu 31 spojů na trase Pozořice – Slavkov, žádný z nich však není přímý a plná třetina z nich vyžaduje přestup v Brně. Cesta tak může trvat od 30 minut po více než hodinu. Zároveň jen dva ze spojů umožňují bezbariérový přesun. O víkendu je v provozu 18 spojů do Slavkova, počet přestupů a celková doba strávená přepravou však stoupá na až 3 přestupy a 1 hodinu 40 minut na cestu do 11 km vzdáleného Slavkova.

Dostupnost Brna je proti Rousínovu a Slavkovu naprosto bezproblémová, ve všední dny trasu obsluhuje 59 přímých spojů, cesta trvá 25-45 minut, polovina spojů je bezbariérová. I o víkendu zůstává v provozu 18 spojů, poměr bezbariérových k ostatním je nezměněn, všechny spoje jsou přímé. Vzhledem k velikosti a statutu městyse Pozořice je Brno primárním spádovým cílem pro služby i zdravotnickou péči

(především jde o specializované lékařské ordinace). S dopravní obslužností městyse jsou tedy obyvatelé podle výsledku dotazníkové šetření převážně spokojeni.

Obec se aktivně zapojuje do zajištění vyhovující dopravní obslužnosti, ročně vynakládá 127 tis. Kč na dopravní spoje. V územním plánu počítá obec s přesunem točny autobusů na severní okraj obytné zóny městyse. Tímto opatřením by se zároveň zvýšila dopravní obslužnost zmíněné části obce.

5. Vybavenost městyse

Bydlení

Počet domů

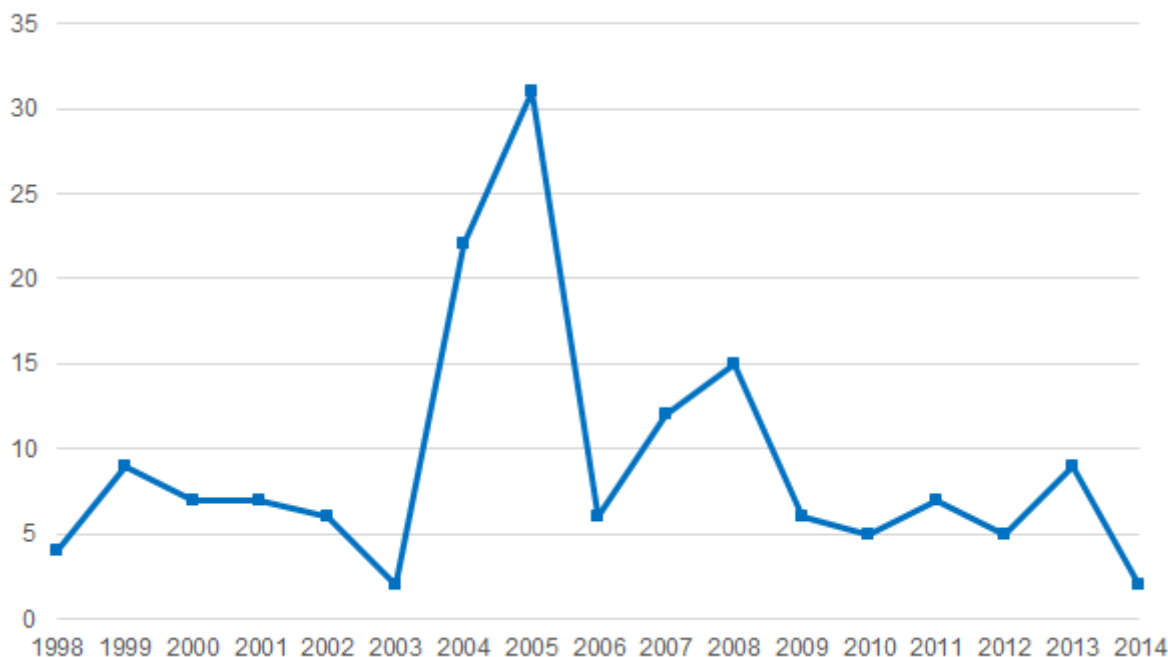
Podle údajů ze SLDB 2011 bylo v obci 678 domů, z nichž 72 bylo neobydlených, z toho 20 domů sloužilo k rekreaci. Z terénního šetření pro potřeby územního plánu obce lze ale vyvozovat celkově asi 50 chat v katastru obce.

Počet bytů

V domech bylo k poslednímu Sčítání 2011 celkem 857 bytů, z toho 760 bylo v rodinných domech a 63 v bytových domech, kterých je celkem 13. Obec nevlastní bytový dům ani byty, ale vlastní pozemek vhodný k výstavbě bytových domů.

Počet dokončených bytů

V období 1998-2014 bylo v obci dokončeno 155 bytů, přičemž z grafu je patrné, že k největšímu boomeru výstavby došlo v letech 2004 a 2005.



Obr. 8: Bytová výstavba v obci Pozoříce v období 1998-2014

Zdroj: http://www.czso.cz/xb/redakce.nsf/i/bytova_vystavba_v_obcich_jihomoravskeho_kraje

Podpora bytové výstavby

Zastavěné území v současné době umožňuje zahušťování další výstavbou, územní plán tato území blíže nespécifikuje. Počítá se jen s mírným nárůstem obyvatelstva a využitím některých stávajících neobydlených bytů. Nová výstavba by měla pokračovat jen pozvolna, aby nenarušila stabilitu sídla. Nejvýznamnější výstavba v obci probíhala v letech 1920-1970, kdy bylo postaveno 221 domů. Aktuální rozvoj je spíše pozvolný. V posledních letech sice stoupl podíl nové výstavby, a to především v letech 2004 a 2005, přesto nedosahuje hodnot ze 20. - 70. let minulého století. Aktuálně obec eviduje 25 zájemců o výstavbu rodinných domů a jednoho zájemce o výstavbu bytového domu.

Plochy pro bytovou výstavbu

Hlavní územní rozvoj je směřován spíše k zahuštění stávající výstavby a rekonstrukci nevyužitelných bytů. Do roku 2020 počítá územní plán s potřebou zhruba 100 bytů, z nichž jen zlomek by měla pokrývat nová výstavba. Další prostory pro rozvoj městyse se nalézají jižně a východně od centra sídla, v tratích Lepky, Pod Poustkou a Klínky. S výstavbou se rovněž uvažuje v severní části obce v ul. Za Mlýnem, v Líchách, Za Myslivnou a u Axmanovy hájenky. Další rozvoj městyse je podle údajů z územního plánu třeba skloubit i s rozvojem občanské vybavenosti, ploch pro sport a rekreaci a zajištěním potřeb rozvíjejícího se sídla. Dle územního plánu je určen pro zástavbu rodinnými domy též bývalý areál Cihelna, pozemek je však ve vlastnictví soukromé osoby.

Sociální bydlení

V obci byl vybudován domov s pečovatelskou službou s kapacitou 17 bytů. Příjemci této sociální služby jsou senioři především z řad obyvatel obce. Obyvatelé domova s pečovatelskou službou se zapojují do života obce, spolky i obec zvou seniory na pravidelné akce a pořádají i akce cílené přímo na skupinu seniorů. V obci tak probíhá aktivní prevence sociálního vyloučení seniorů, která se neomezuje jen na příjemce sociálních služeb.

Školství a vzdělávání

Mateřská škola

V obci funguje mateřská škola, která je organizačně spojená se základní školou. V MŠ fungují 4 třídy, celková kapacita je 87 dětí. V roce 2012/2013 byla kapacita MŠ zcela naplněna. Ve třídách je počet dětí přiměřený velikosti třídy (19, 21, 22 a 25), přerozdělování respektuje přání rodičů a kamarádké vztahy mezi dětmi. Jsou organizovány společné akce – Dny otevřených dveří, předvánoční posezení, čarodějnický rej, ukázkové hodiny kroužků, apod. MŠ umožňuje adaptaci dětí za přítomnosti rodičů. Rodiče mají možnost zapůjčit si v MŠ odbornou literaturu, měli by respektovat školní řád a podílet se na organizování společných akcí. V MŠ pracuje 7 pedagogických pracovníků – plně kvalifikovaných. Služby učitelek jsou organizovány tak, aby byla vždy a při všech činnostech dětem zajištěna dostatečná odborná pedagogická péče, dále 4 provozní pracovníce. Stravování má na starosti vlastní kuchařka, hlavní jídlo i suroviny k přípravě svačinek jsou dováženy ze ŠJ ZŠ Pozoříce.

Základní škola

Městys Pozoříce je zřizovatelem úplné základní školy. Škola se nachází v třípodlažní budově s tělocvičnou, školní jídelnou a hřištěm. Škola není bezbariérová, probíhají ale snahy o bezbariérové úpravy, kterými škola vychází vstříc žákům se zdravotním postižením. Cílová kapacita školy je 500 žáků, ve školním roce

2012/2013 byla naplněnost 63,6 %. Do 1. ročníku bylo ve školním roce 2012/2013 přijato 44 žáků a průměrný počet žáků na 1 učitele (v přepočtených úvazcích) činil 15,31 žáků. Školní poradenské centrum Čtyřlístek nabízí služby psycholožky, speciální pedagožky a logopedky. Škola se zapojuje do regionálních i mezinárodních projektů, pořádá projektové dny, dny pro zdraví, spolupracuje s organizacemi v obci i mimo ni, poskytuje prostor různým oborům ZUŠ a organizuje kroužky a volnočasové aktivity. S rodiči komunikuje nejen o prospěchu a potřebách žáků, ale umožňuje zapojení rodičů do aktivit školy i tvorby ŠVP. Pro komunikaci se školou mohou rodiče využít i elektronické žákovské knížky – podle dotazníkového šetření školy jsou elektronické žákovské knížky třetím nejčastějším způsobem komunikace rodičů se školou, po třídních schůzkách a osobní komunikaci, ale před e-mailovým a telefonickým kontaktem.

Školní jídelna

Školní jídelna je příspěvková organizace s cílovou kapacitou 500 strávníků, zajišťuje stravování pro základní a mateřskou školu. Dle údajů z výroční zprávy 2013 vyjádřilo v dotazníkovém šetření 84 % respondentů svou spokojenost s kvalitou stravování ve školní jídelně.

Školní družina

Základní škola provozuje školní družinu s kapacitou 108 žáků. Ve školním roce 2012/2013 navštěvovalo školní družinu 90 žáků 1. stupně. Vedení školy plánuje rozšíření mimoškolních aktivit i na školní klub pro žáky 2. stupně. Školní družina spolupracuje s Komunitním centrem mládeže při škole, žáci zde mohou trávit čas mezi koncem vyučování a odchodem do kroužků či volnočasových aktivit.

Lesní klub Stromík

Na Axmanově hájence v Pozořicích funguje lesní klub Stromík jako alternativa k předškolnímu vzdělávání s prvky montessori a waldorfské pedagogiky, inspiruje se lesními školami v zahraničí. Program probíhá v lese za každého počasí. V případě velmi nepříznivého počasí, čímž se rozumí venkovní teplota pod -10 stupňů nebo prudký nárazový vítr (bouřka), se činnost klubu přesouvá do chráněných míst, která neohrožují zdraví dítěte – návštěva divadla nebo muzea. Pedagogická koncepce je zaměřena na rozvoj kompetencí dětí a na využití rozmanitého prostředí lesa. Plánování vychází z RVP PV, dokumentu MŠMT.

Spokojenost občanů

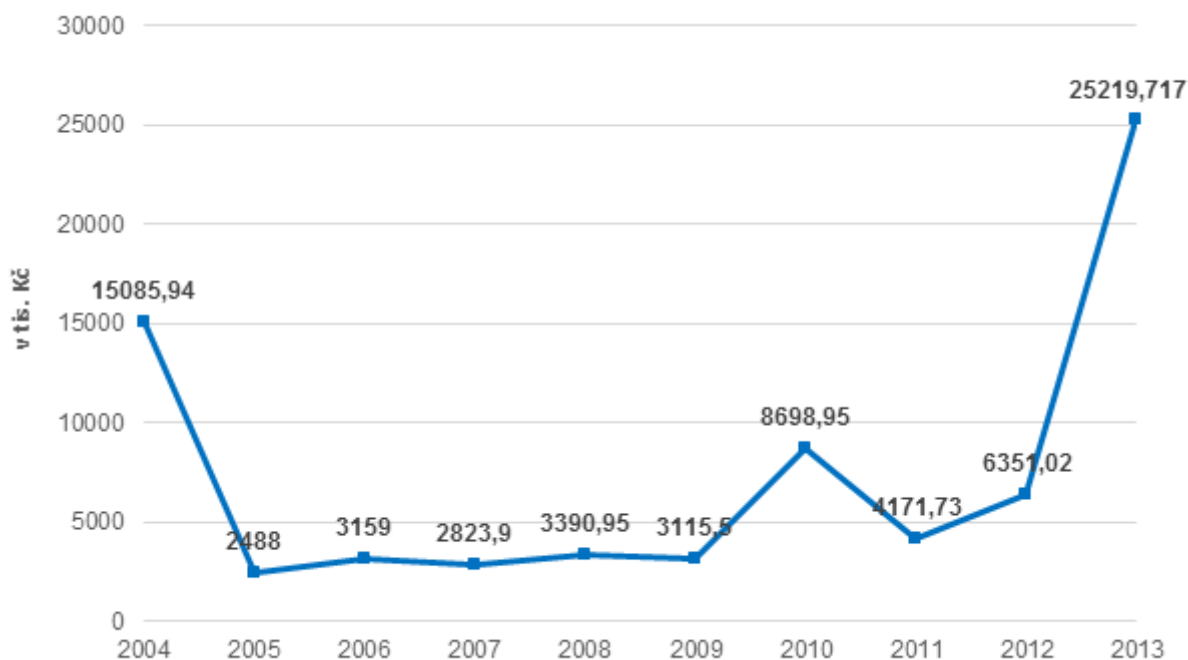
Dle dotazníkového šetření jsou občané poměrně spokojeni s činností školských zařízení. Vyskytlo se pouze několik připomínek týkajících se kvality výuky, vedení školy či kapacity MŠ.

Vyjíždka žáků do škol

Do škol mimo obec vyjíždělo denně dle posledního Sčítání 163 žáků, především do základních škol a středních škol v krajském městě. V rámci obce dojíždělo do školy 67 dětí.

Nároky na rozpočet obce

ZŠ a MŠ Pozořice zaměstnává celkem 51 osob na 44,8 úvazku, z toho je 33 pedagogických pracovníků v ZŠ a MŠ a dále provozní zaměstnanci a zaměstnanci školní jídelny. Celkové výdaje městyse na vzdělávání od roku 2004 jsou uvedeny v grafu níže.



Obr. 9: Výdaje na vzdělávání

Zdroj: rozpocetobce.cz

V červenci a srpnu 2013 prošla škola důkladnou rekonstrukcí. Došlo k výměně oken, zateplení budovy školy a rekonstrukci topného systému. Tento fakt se významně promítl do rozpočtu obce. Zároveň ale značnou část výdajů pokryly dotační tituly, jak bude patrné z kapitoly Hospodaření a majetek obce v závěru analytické části.

Zdravotnictví

Lékařská praxe v obci

V městyši funguje zdravotní středisko, které zaštiťuje 8 lékařských ordinací. Jsou zde tři ordinace praktických lékařů, jeden dětský lékař, dvě zubní ordinace, gynekologická ambulance, interní ambulance a klinická logopedka pro děti i dospělé. V budově zdravotního střediska se nachází i rehabilitační středisko, v městyši funguje lékárna. Zdravotní péče je dostatečná pro potřeby městyse, obyvatelé jsou převážně spokojeni s nabídkou zdravotních služeb.

Dojíždka za zdravotními službami

Obyvatelé Pozořic dojíždějí do Brna do ordinací specialistů, případně na pohotovost. O víkendu je v provozu LSPP v Brně. Pohotovostní službu pro dospělé zajišťuje Úrazová nemocnice Brno, Ponávka 6, pohotovostní službu pro děti zajišťuje FN Brno, Černopolní 9.

IZS

Městys je zapojen do integrovaného záchranného systému, sanitky vyjíždějí podle potřeby z nevhodnější stanice podle vzdálenosti a vytíženosti, při zachování 20minutového limitu dojízdnosti záchranné služby.

Sociální péče

Komunitní plánování sociálních služeb

Obec je zapojena do komunitního plánování sociálních služeb ORP Šlapanice, sociální služby a sociální poradny se nacházejí především ve Šlapanicích. Povědomí o komunitním plánování a sociálních službách jako takových je poměrně nízké, je proto žádoucí zajišťovat dostatečnou informovanost občanů o této oblasti, ať už prostřednictvím letáčků nebo obecních webových stránek.

Sociální služby v obci

Terénní pečovatelskou službu v obci poskytuje společnost SANUS podle individuální potřeby. V obci působí MC Človíček, které pořádá každoročně sbírku šatstva a hraček pro dětskou nemocnici. Mateřské centrum se z podstaty své činnosti zaměřuje na prevenci sociálního vyloučení rodin s malými dětmi. Na aktivitách, které se zaměřují na sociální začlenění nejstarší složky obyvatelstva, se podílí spolky v obci a sociální komise obce.

Pobytová zařízení sociálních služeb

Městys Pozořice je zřizovatelem Domova s pečovatelskou službou na Holubické v Pozořicích, který byl otevřen v roce 2004. Jde o bytový fond 17 bytů s možností pečovatelské služby, z toho 3 byty jsou bezbariérové. Protože poptávka po ubytování v DPS převyšuje nabídku, mohou občané požádat o zařazení do pořadníku, nebo využívat služby Domova s pečovatelskou službou ve Šlapanicích (kapacita 46 lůžek), Domova pro seniory v Sokolnicích (kapacita 120 lůžek) a v Brně na Holásecké (kapacita 105 lůžek). Úhrnná kapacita těchto zařízení však nedostačuje pro SO ORP Šlapanice. Obec v dlouhodobém výhledu uvažuje o zřízení dalšího zařízení pro seniory.

Kultura

Podmínky pro kulturní život v obci

Na kulturním životě obce se aktivně podílejí spolky, které v obci působí a jejichž výčet je podrobně uveden v sekci Spolková, osvětová a informační činnost, kde je rovněž výčet nejvýznamnějších kulturních akcí v obci. Spolky a organizátoři kulturních akcí v městysi využívají prostor sokolovny, orlovny, tělocvičny ZŠ a kulturního střediska Dělnický dům.

Spokojenost obyvatel s kulturním životem

Co se týče kulturně-společenského vyžití, převládá dle dotazníkového šetření mezi občany všeobecná spokojenost. Objevily se však připomínky k současnému stavu sokolovny, oproti tomu rekonstrukci dělnického domu hodnotí pozitivně (uvítali by však také opravu interiéru). Vyskytlo se dále několik drobných připomínek k rozšíření nabídky knihovny o nové a modernější tituly, respondenti by rovněž přivítali více kulturních akcí.

Kulturní památky

Na katastru obce se nacházejí Boží muka, památníky, sochy a kříže, nejvýznamnější památkou v obci je barokní kostel Nanebevzetí Panny Marie postavený v letech 1704 až 1724. V areálu bývalého hospodářského dvora stojí bývalý zámek, jenž byl vybudovaný v 17. století přestavbou tvrze a patrová

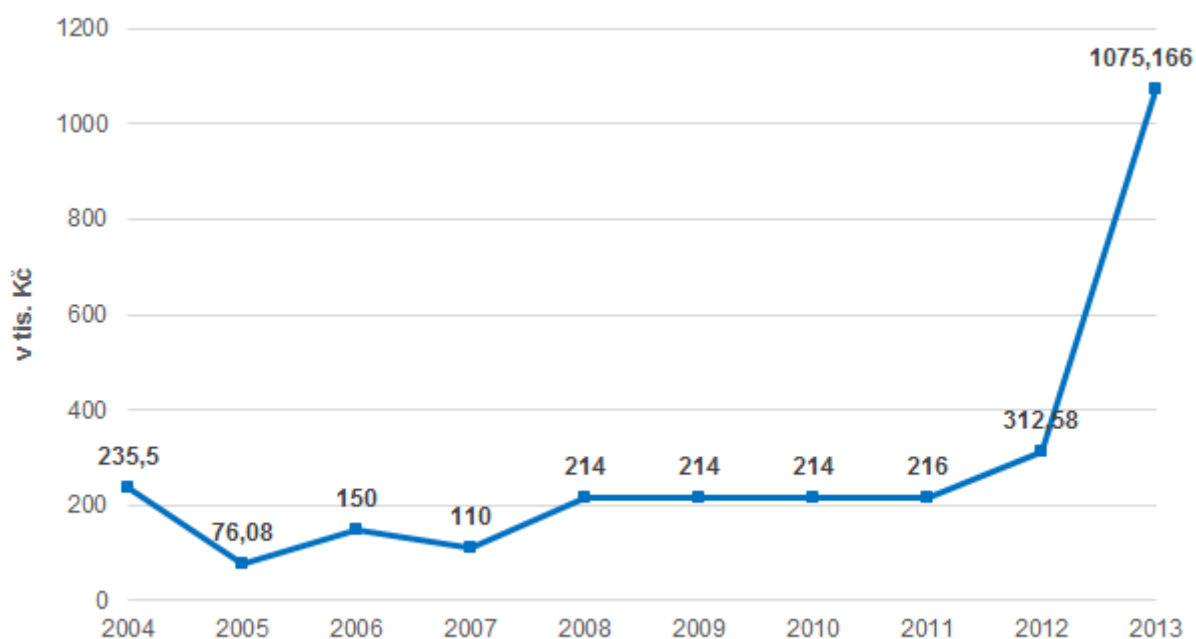
budova Staré pošty. Před kostelem se nachází sousoší Ukřižování. V ulici V zámku jsou barokní sochy svatého Floriána, svatého Jana Nepomuckého z roku 1731 a klasicistní socha svatého Kajetána z roku 1823.

Další významné kulturní památky v okolí obce jsou podrobněji pojednány výše v sekci Ekonomická situace – Atraktivita cestovního ruchu.

Sport a volnočasové aktivity

Podmínky pro sportovní a volnočasové aktivity

V městysi je široká nabídka sportovních a volnočasových aktivit, v jejich organizaci se angažují spolky zmiňované v sekci Spolková, osvětová a informační činnost. Vedoucí místo, co do počtu pravidelných sportovních aktivit, zaujímá TJ Sokol a Orel jednota Pozořice. Tyto spolky provozují areály Orlovný a Sokolovny, spolupracují s ostatními spolky a s obcí. Mezi provozované sporty patří jak venkovní, tak halové aktivity, například fotbal, volejbal, aerobic, cvičení pro děti a cvičení rodičů s dětmi, floorball, badminton, nohejbal, atletika. V orlovně je k dispozici posilovna a bowling, venkovní tenisové a volejbalové hřiště s tréninkovou zdí. K areálu sokolovny též patří venkovní hřiště, na sokolovně je rovněž bar. Městys pravidelně vyčleňuje finanční dotace na provoz jednotlivých spolků. Výdaje na tělovýchovu a sport znázorňuje graf níže.



Obr. 10: Výdaje na tělovýchovu a zájmovou činnost

Zdroj: rozpocetobce.cz

Co se týče nabídky sportovních aktivit, z dotazníků vyplynulo, že jsou s ní občané relativně spokojeni. Občané by uvítali pouze více sportovních aktivit a kroužků určených dětem.

Dětská hřiště

Dětské hřiště u MŠ a dětské hřiště Oulehla byly v roce 2014 zrekonstruovány a vybaveny novými herními prvky. Před ZŠ bylo vybudováno nové dětské hřiště. Na hřišti Oulehla a před Dělnickým domem se konají i pravidelné akce, jako je pálení čarodějnic či dětský den. V areálu na Oulehlách plánuje obec ještě vybudovat zázemí, které by sloužilo pro komunitní setkávání občanů.

Chybějící sportovní zařízení

U základní školy by bylo třeba vybudovat víceúčelové hřiště s umělým povrchem a též se uvažuje o vybudování sportoviště s umělým povrchem pro veřejnost.

6. Životní prostředí

Stav životního prostředí

Půdní fond na katastru obce

Převážnou část katastru obce s celkovou výměrou 1 549 ha tvoří lesní půda (69 % celkové plochy katastru). Hodnota koeficientu ekologické stability činí 2,89. Podle těchto údajů je katastr Pozořic vcelku vyváženou krajinou, v níž jsou technické objekty relativně v souladu s dochovanými přírodními strukturami, důsledkem je i nižší spotřeba energo-materiálových vkladů. Zemědělská půda tvoří přibližně 25 % katastru obce, převládá zde rostlinná výroba a využití orné půdy pro pěstování olejnin, píce a krmných plodin. Územní plán městyse doporučuje ozelenění krajiny v okolí intravilánu, vysazování ovocných stromů v záhumencích a doplnění polních cest výsadbou alejí dřevin. Část lesních ploch v katastru obce je vyčleněna do zóny ochrany krajiny, jde o funkční plochy ÚSES.

Tab. 8: Druhy pozemků

Celková výměra pozemku (ha)	1 549
Orná půda (ha)	311
Chmelnice (ha)	0
Vinice (ha)	1
Zahrady (ha)	54
Ovocné sady (ha)	4
Trvalé travní porosty (ha)	14
Zemědělská půda (ha)	384
Lesní půda (ha)	1 075
Vodní plochy (ha)	3
Zastavěné plochy (ha)	26
Ostatní plochy (ha)	61
Koeficient ekologické stability (%)	2,89

Zdroj: risy.cz

Kvalita vody z lokálních zdrojů

Severovýchodní zalesněná část katastru s řadou studánek (Weiehlova, Habrová, Žalmanova, Tři studánky, Oulehla, Jelenka, Tinkova) je protkána množstvím pramenných úseků drobných potůčků, které se stékají do Kovalovického, Vítovického, Hostěnického potoka a Raketnice. V jihovýchodní zorněné a zastavěné části území pramení Pozořický a Tvaroženský potok. Celé území je odvodňováno Litavou do Svratky - východní část přes Rakovec, západní část přes Říčku. Podle regionalizace povrchových vod se jedná o nejméně vodnou oblast s malou retenční schopností, se silně rozkolísaným odtokem v průběhu roku. Zastavěným územím městyse žádný vodní tok neprochází a celkový podíl vodních ploch v krajině je velmi nízký.

Aktivity ochrany a péče o vodní plochy

Obyvatelé kladou na vodní toky a údržbu studánek v katastru obce velký důraz. V obnovování studánek je aktivní především Svaz ochránců přírody a Ekocentrum Jelenice. Tinkova studánka byla pojmenována na památku Aleše Tinky, zakladatele obecně prospěšné společnosti Větrák, která realizovala různé aktivity turistické i ekologické (např. rozšíření turistického značení, budování naučných stezek, školní park, remíz Vrchní lány, obnova staré jezerské cesty).

V místě prameniště Pozořického potoka byly vytvořeny umělé vodní plochy – tůňe a byly zde vysázeny stromy a keře. Vodní plocha má bohaté litorální zóny s porostem rákosu. Celá lokalita má sloužit díky své pestrosti přírodních společenstev (biotopů) k ekologické výchově a osvětě. V současné době zajišťuje správu „rezervace“ městyse Pozořice a oddíl ochránců přírody.

Kvalita ovzduší

Na katastru městyse se nenachází žádný významný stacionární zdroj znečištění ovzduší. Nejzásadnější zdroje znečištění ovzduší jsou silnice (prašnost), případně ojedinělé pálení odpadů.

Ohrožení hlukem

Dopravní zátěž silnic II/383 a III/3839 od roku 1995 vzrostla o více než 60 % na jižním okraji městyse, což s sebou nese i značné zvýšení hlukové zátěže. Vzhledem k charakteru zástavby je řešení dopravní situace v územním plánu nastíněno pomocí zjednosměrnění některých komunikací, není možné rozšíření vozovek či ochranného pásma kolem nich. K hlukové zátěži se vyjadřovali i respondenti v dotazníkovém šetření, kteří uváděli jako největší příčinu hluku silniční provoz, ale také hluk z cementárny.

Ohrožení erozí

Reliéf katastrálního území Pozořic je ohrožován vodní erozí pouze v polohách se sklonitými pozemky, popřípadě v polohách s velkou délkou svahu, ohroženo je cca 5 % zemědělských pozemků. Větrnou erozí je zemědělská půda ohrožena zejména v místech provětrávaných jihovýchodními větry, jedná se zejména o pozemky v návětrné jihozápadní části katastru. Erozi lze dobře eliminovat pěstováním méně erozně ohrožených plodin, plošné terénní úpravy nejsou nutné. Plochy nad severním okrajem městyse, které byly vodní erozí nejvíce ohroženy, byly zatravněny. Důležitou protierozní funkci plní i stávající dřevinami zarostlé meze, zarůstající staré sady a lada. Územní plán navrhuje zalesnění v trati Vinohrádky a opatření k zabezpečení odtoku a zadržení vod v tratích Kněží hora, Kopaniny, Vinohrádky a v prostoru u Panské zahrady, která mají za cíl zlepšit stávající poměry hospodaření s vodou v krajině. Přímo v městysi je pak třeba provést zabezpečení stráně v ulici Úvoz, kde dochází ke sprašování krytu ze skalního podloží. Stráž je třeba zajistit sítí a bude zde provedena výsadba. Na ulici Úvoz též obec provádí asanační práce, kdy na místě zde stojících čtyř domů bude po jejich zbourání vytvořeno veřejné prostranství, dojde zde

k výsadbě zeleně a vytvoření parkovacích míst.

Složky ŽP ohrožené znečištěním

Na sousedním katastru obce Sivice byla povolena chemická fabrika Cordit s.r.o., obec se obává dopadů na ŽP ze strany této firmy.

V minulosti byly problémem na katastru obce Pozořice černé skládky, které se však podařilo, díky práci ochránců a akci Čistíme svět, minimalizovat. Občas se tento problém objeví u hranice sivického katastru, kde se nachází rekreační chaty.

Brownfields

Areál na ulici Holubická o celkové výměře 46 500 m² je z 65 % zastavěný. Areál v minulosti využívalo JZD 1. máj Pozořice. Dnes se zde nachází řada parcel v různém vlastnictví - asi největší část spravuje Bonagro Blažovice, dále v areálu působí Exteriér Beton Pozořice (sklad, prodej stavebnin), Vaspo Pozořice (M. Valehrach), Messeservis International. Objekty v areálu jsou vesměs využívány a jsou v poměrně dobrém stavu. Výhledově budou stávající objekty postupně přebudovány k novému využití.

Ochrana životního prostředí

V katastrálním území Pozořic se nenachází žádné chráněné území. V katastru obce je celkem 26 významných krajinných prvků, především jde o lesní porosty a území ekologické stability. Mezi nejrozlehlejší patří VKP Niva Roketnice, Na Hradě, Nad Hradem, Bukovec, Doubrava ve Vítovickém údolí, Vítovické skály a Poustka. Na revitalizaci a zbudování naučné cesty v oblasti Poustky se podílel svaz ochránců přírody a o.p.s. Větrák. Po odstranění černé skládky a obnově lučního společenstva byla Poustka s naučnou cestou otevřena veřejnosti a je využívána ke školním exkurzím.

Střety rozvojových záměrů obce s ochranou přírody dle územního plánu nehrozí.

Péče o životní prostředí v obci

V městysi působí aktivní spolky zaměřené na ochranu přírody, například již zmiňovaný Svaz ochránců přírody Pozořice, který provozuje ekocentrum Jelenice, Junák Pozořice, který působí v ekocentru Jelenice a vychovává mládež k ekologické činnosti.

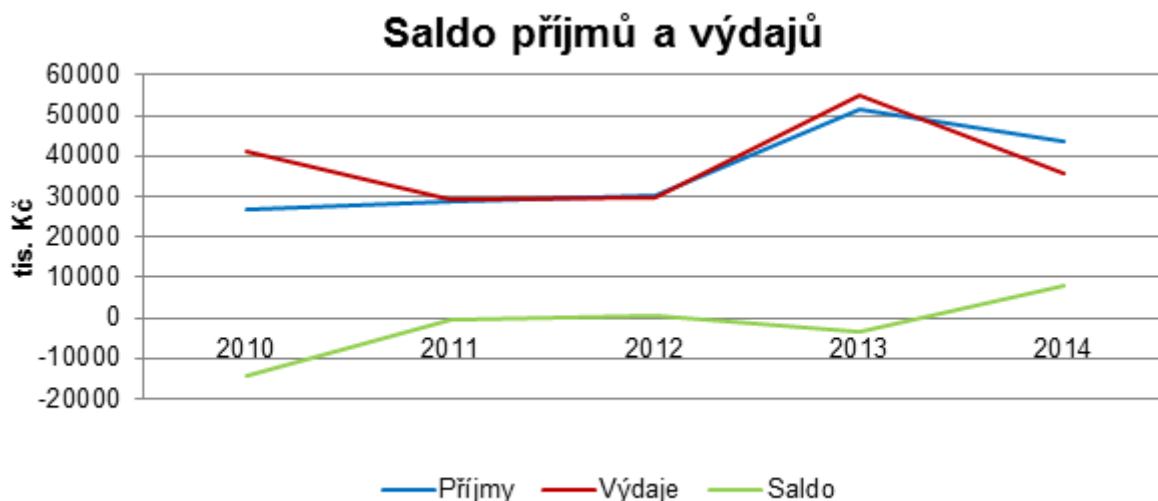
7. Správa městyse

Obecní úřad a kompetence obce

Městys Pozořice spadá pod ORP Šlapanice, má však vlastní stavební úřad i matriku. Obecní úřad vykonává úkoly v samostatné působnosti obce, které mu uloží zastupitelstvo obce nebo rada obce. Zastupitelstvo má 15 členů. V obci je uvolněný starosta a místostarosta. Pozořice jsou zřizovatelem ZŠ a MŠ, je zde zaměstnáno 51 osob. Policie městyse zaměstnává 2 strážníky. Obecní úřad, stavební úřad, matrika, infocentrum a další činnosti obce zaměstnávají asi 20 osob (administrativní pracovníci, matrikářka, kronikář, knihovník, pracovní četa, uklízečky aj.).

Hospodaření a majetek obce

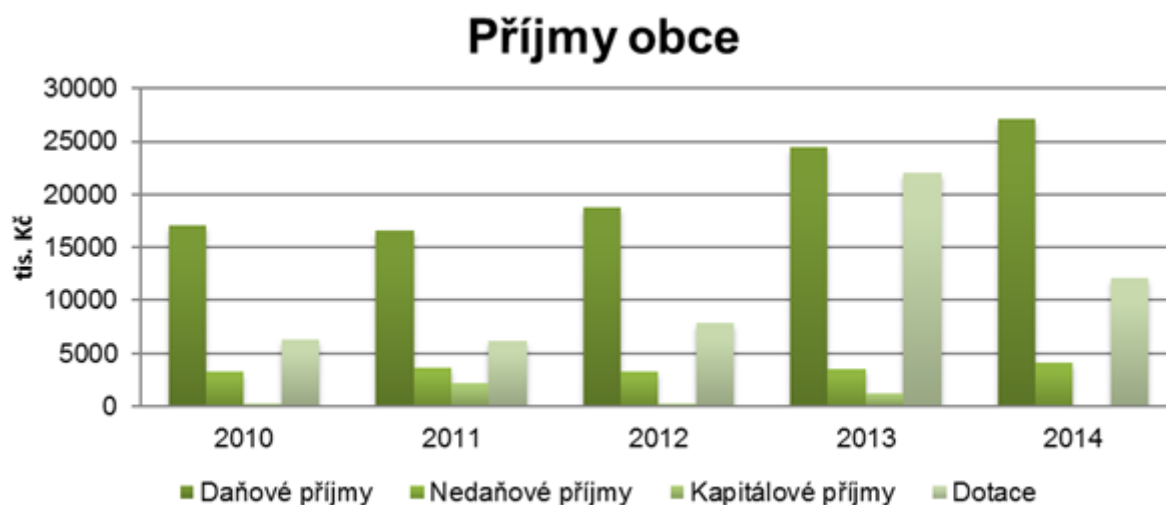
Za posledních 15 let městys hospodaří s přebytkovým rozpočtem, proto je výsledek hospodaření obce kladný navzdory schodkovému rozpočtu v posledních 5 letech. Rozpočtové hospodaření obce znázorňuje následující graf:



Obr. 11: Saldo příjmů a výdajů obce v letech 2010-2014

Zdroj: Monitor, MF ČR 2015, dostupné z <http://monitor.statnipokladna.cz/2014/>

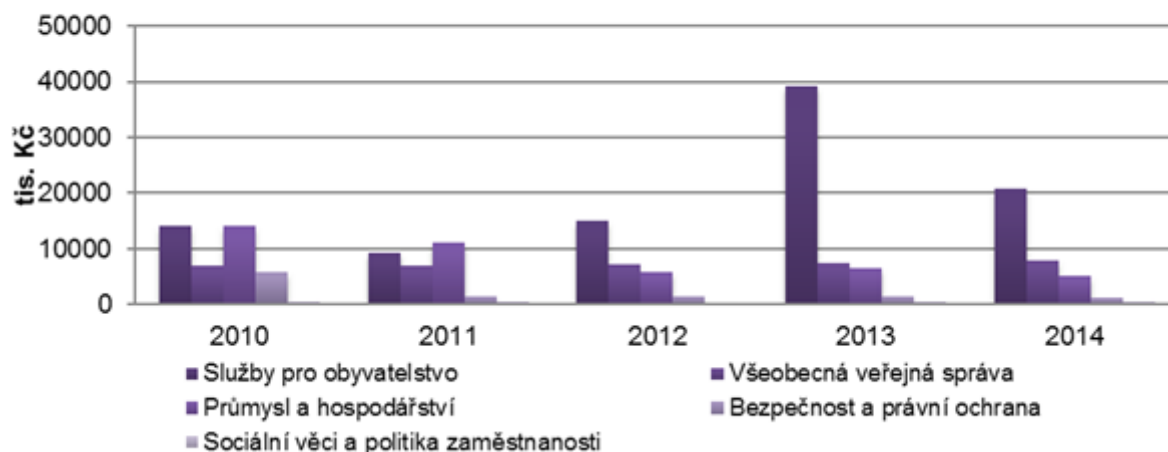
Z grafu příjmů a výdajů je patrné, že obec aktivně žádá o dotace. Využívá je především na investice do průmyslu (do této kategorie spadá i infrastruktura, doprava, odvádění a čištění odpadních vod), vzdělávání, bydlení, komunálních služeb a územního rozvoje. V posledních letech městys významně investoval i do bezpečnosti (především požární) a kultury.



Obr. 12: Příjmy obce v letech 2010-2014

Zdroj: Monitor, MF ČR 2015, dostupné z <http://monitor.statnipokladna.cz/2014/>

Výdaje obce



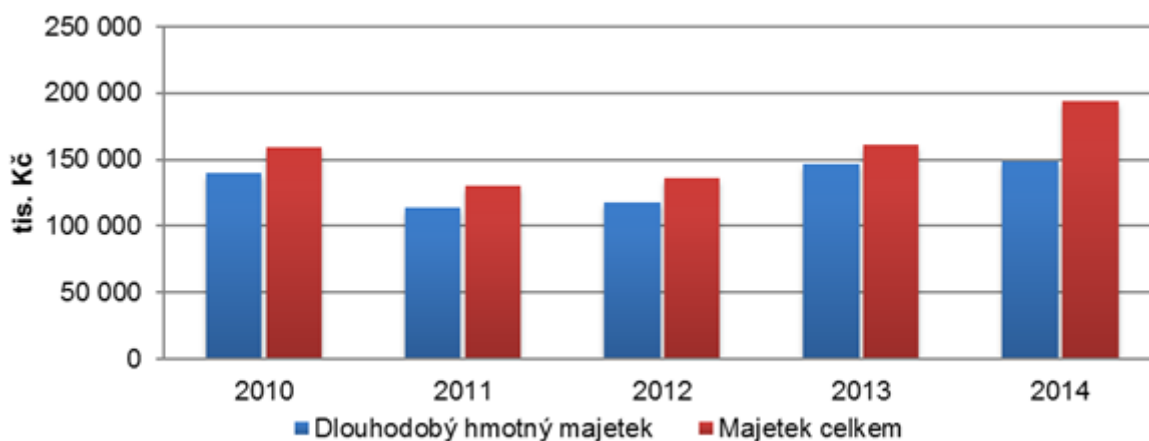
Obr. 13: Výdaje obce v letech 2010-2014

Zdroj: Monitor, MF ČR 2015, dostupné z <http://monitor.statnipokladna.cz/2014/>

Nemovitý majetek obce

Obec vlastní, udržuje a provozuje základní školu, mateřskou školu, budovu úřadu městyse, dělnický dům, objekt zdravotního střediska, objekt SDH a několik dalších budov. Obec průběžně provádí opravy a stavební úpravy objektu radnice. Mělo by zde dojít k úpravě obřadní síně a postupně se také počítá s celkovou rekonstrukcí tohoto objektu a jeho dvorního zázemí. Při auditech obce i jednotlivých zařízení nebyly shledány žádné chyby, závady, ani podněty k dalšímu šetření. Podíl dlouhodobého hmotného majetku na celkovém majetku a vývoj obou složek od roku 2010 je znázorněn v následujícím grafu:

Majetek obce



Obr. 14: Hodnota majetku obce v letech 2010-2014

Zdroj: Monitor, MF ČR 2015, dostupné z <http://monitor.statnipokladna.cz/2014/>

Tab. 9: Nenárokové dotace obce v letech 2010-2015

Rok	Účel	Výše dotace (v tis. Kč)	Poskytovatel
2010	remíz Vrchní lány	343,6	SFŽP, strukturální fondy
2010	zřízení pracovního místa	66,5	ÚP
2010	vybavení T 815	125,7	KÚ JMK
2011	knihovna	28	Ministerstvo kultury
2011	akceschopnost jednotky hasičů	2,4	KÚ JMK
2011	PD poldr	161	KÚ JMK
2011	remíz Vrchní lány	111,2	SFŽP, strukturální fondy
2012	na hasiče	7,7	KÚ JMK
2013	na hasiče	81,1	KÚ JMK
2013	zateplení ZŠ, MŠ	13820	SFŽP, SR, ERDF
2013	hřiště u ZŠ	400	MMR
2014	oprava památníku RA - hřbitov	61,4	Ministerstvo obrany
2014	hřiště v př. stylu	431,8	MŽP
2014	pracovní místo	28,1	ÚP
2014	na hasiče	7,1	KÚ JMK
2014	zateplení ZŠ, DD	230,2	SFŽP
2014	zateplení ZŠ, DD, hřiště v př. stylu	5913,6	SR, ERDF
2015	hřiště v př. stylu	229,4	SR, ERDF
2015	pracovní místo	56,2	ÚP
2015	hřiště v př. stylu	48	MŽP
2015	vybavení hasičů	100	KÚ JMK
2015	radnice - schody	120	KÚ JMK
Σ		22 373	

Zdroj: vlastní zpracování

Bezpečnost

Míra kriminality

Městys Pozořice spadá do teritoria Obvodního oddělení Policie ČR Šlapanice. Index kriminality v obvodním oddělení Šlapanice v období leden 2014 - leden 2015 je 151,1, tedy nižší než jihomoravský průměr 251,8. Index kriminality vyjadřuje počet trestných činů na 1000 obyvatel. Za rok 2014 eviduje šlapanická policie 467 trestných činů v oblasti své působnosti, z toho 37 % bylo objasněných. Procento objasněných trestných činů je nižší, než jihomoravský průměr 41 %. Z jednotlivých druhů trestných činů mají ve Šlapanicích nejvyšší index prosté krádeže, jejichž objasnění není nijak snadné. Obvodní oddělení policie Šlapanice zvláště varuje před krádežemi předmětů z osobních automobilů, jejichž počet zůstává meziročně stabilně vysoký.

Přestupky a trestné činy v obci

V roce 2014 bylo v katastrálním území městyse Pozořice spácháno celkem 37 trestných činů, kdy u 20 trestných činů byl zjištěn pachatel, což představuje celkem 54 % objasněnosti. Trestná činnost je tvořena zejména majetkovými trestnými činy, a to krádežemi a vloupáním, dále neplacením výživného,

výtržnictvím a ublížením na zdraví. Policie upozornila obyvatele městyse, aby se v rámci prevence kriminality snažili svá vozidla parkovat v garážích nebo v jiných zabezpečených částech domů, či aby ve svých vozidlech zbytečně nenechávali volně odložené tašky s osobními věcmi, osobními doklady, penězi a jinými cennostmi. V roce 2014 bylo v katastrálním území městyse Pozořice spácháno celkem 50 přestupků, kdy u 44 přestupků byl zjištěn pachatel, což představuje celkem 88 % objasněnosti u spáchaných přestupků. Zejména se jednalo o přestupky proti bezpečnosti a plynulosti provozu na pozemních komunikacích, o přestupky proti občanskému soužití, o přestupky proti veřejnému pořádku a přestupky proti majetku.

Prevence kriminality

Na prevenci kriminality mládeže se podílí především ZŠ v rámci preventivních programů ŠVP. Na prevenci kriminality se rovněž výrazně podílí strážníci obecní policie. Jejich činnost je dána zákonem o Obecní policii a zabezpečují především záležitosti veřejného pořádku v územní působnosti obce. Přispívá k ochraně bezpečnosti osob a majetku, dohlíží na pravidla občanského soužití, dohlíží na dodržování obecně závazných vyhlášek a nařízení obce, podílí se v rozsahu stanoveným zákonem na bezpečnosti plynulosti provozu na pozemních komunikacích, podílí se na dodržování předpisů o ochraně veřejného pořádku.

Živelní ohrožení

Živelní ohrožení erozí či záplavami je poměrně nízké, rizikové plochy v blízkosti intravilánu městyse byly trvale zatravněny. Městys neleží v zóně ohrožené živelními nebezpečími.

Varování občanů

Občané jsou před živelním ohrožením varováni prostřednictvím místního rozhlasu. V případě konkrétního ohrožení pak sirénami, ohrožení likvidují místní dobrovolní hasiči.

Vnější vztahy a vazby obce

Partnerskou obcí Pozořic je Ivanka pri Dunaji na Slovensku, obce se pravidelně navštěvují a společně se zapojily do projektu „Společná minulost – společná budoucnost“. Městys Pozořice má rovněž dlouholetou družbu s obcí Untersiemau ve Spolkové republice Německo. Pozořice jsou členem Mikroregionu Raketnice a MAS Slavkovské bojiště z. s.

Mikroregion Raketnice

Svazek obcí vznikl dne 16. 6. 2000 za účelem ochrany společných zájmů a k soustředění sil a prostředků při prosazování záměrů přesahujících svým rozsahem a významem každou účastnickou obec. Náleží do něj obce Hostěnice, Kovalovice, Mokrý-Horákov, Podolí, Pozořice, Sivice, Tvarožná, Velatice a Viničné Šumice. Náplň činnosti mikroregionu zasahuje do různých oblastí, ať už školství, sociální péče, zdravotnictví, kultury, cestovního ruchu, požární ochrany, veřejného pořádku, přírody a životního prostředí a péče o zvířata. Dále se snaží o rozšiřování a zdokonalování sítí technického vybavení, předávání zkušeností a informací či vzájemnou pomoc a spolupráci.

MAS Slavkovské bojiště

Místní akční skupina (MAS) Slavkovské bojiště (dříve Za humnami) byla založena v roce 2006 a městys Pozořice je jejím členem prostřednictvím mikroregionu Raketnice. MAS je založena na principu partnerství a spolupráce veřejného, soukromého a neziskového sektoru na místní úrovni. Místní akční skupiny tvoří

zástupci obcí, místních podnikatelů, neziskových organizací a aktivní občané. Z hlediska právního postavení jsou to neziskové organizace, jejichž hlavním cílem je rozvoj a podpora regionu. Území MAS Slavkovské bojiště se postupně rozrostlo na území DSO Ždánický les a Politaví, Mikroregionu Roketnice, svazek obcí Mohyla míru a Mikroregion Cézava.

A.2 Východiska pro návrhovou část

1. SWOT analýza

Souhrnný popis hlavních vnitřních a vnějších faktorů, které mají vliv na rozvoj obce. Vnitřními faktory jsou silné stránky, tj. pozitivní (nadprůměrné) skutečnosti a slabé stránky, tj. problémy, negativní skutečnosti, které způsobují obci problémy. Vnější faktory většinou obec nemá možnost svými silami ovlivnit; pojmenovány jsou jako příležitosti a hrozby. Výroky byly seřazeny podle důležitosti při jednávání na pracovní skupině.

Tab. 10: Silné, slabé stránky, příležitosti a hrozby v obci Pozořice

SILNÉ STRÁNKY (pozitiva, rozvojové faktory)	SLABÉ STRÁNKY (negativa, problémy)
<ul style="list-style-type: none"> • Příznivý demografický vývoj • Pozitivní index stáří • Klidné venkovské bydlení s blízkostí přírody s velmi dobrou dostupností krajského města (IDS JMK) • Dobrá občanská vybavenost – ZŠ, MŠ, zdravotní středisko, lékárna • DPS v obci • Zřízená obecní policie • Blízkost nájezdu na státní silnici a D1 • Provedené opravy a úpravy v obci (budovy, hřiště, komunikace,...) • Bohatá nabídka kulturních, sportovních a společenských akcí, spokojenost s kulturním, sportovním a společ. životem • Podpora spolkové činnosti ze strany obce • Aktivity spolků zaměřené na všechny věkové skupiny • Vyhovující zázemí pro děti • Matrika a stavební úřad v místě • Stravovací zařízení v obci • Podpora podnikání ze strany obce • Pozemky pro bytovou výstavbu v majetku obce • Malé ohrožení erozí • Pozitivní hodnota koeficientu ekologické stability (velké území katastru zabírají lesy) 	<ul style="list-style-type: none"> • Nedostačující kapacita některých inženýrských sítí (elektřina, vodovod, plyn, osvětlení) • Nedostatečná dopravní a bezpečnostní infrastruktura (silnice, chodníky, přechody, retardéry,...) • Nedostatek parkovacích a odstavných ploch • ZŠ není bezbariérová, nedostatečná kapacita • Nedostatečná kapacita hřbitova • Nedostatečná kapacita DPS • Chybí sběrný dvůr • Nedostatečná údržba a stav veřejné zeleně, prostranství a odpočinkových zón • Pálení odpadků a trávy, nedostatečná osvětla • Obec nevládní plochy využitelné pro podnikání • <u>Brownfield</u> na ulici Holubická • Bez ubytovacích kapacit • Nízké povědomí o sociálních službách a komunitním plánování • Neprovedené KPÚ • Hluk z dopravy a cementárny, dopravní zátěž • Nevyhovující spojení veřejnou dopravou do Slavkova, Rousínova • Nízký podíl vodních ploch a malá retenční schopnost • Vandalismus, krádeže
PŘÍLEŽITOSTI	HROZBY
<ul style="list-style-type: none"> • Využití finančních prostředků z dotačních titulů jak národních, tak i evropských • Rozvoj obce prostřednictvím MAS a svazků obcí • Potenciál pro turistiku a cykloturistiku • Historicky významná lokalita 	<ul style="list-style-type: none"> • Sociální dopady stárnutí obyvatelstva • Zvyšování náročnosti administrativy v souvislosti s řízením chodu a rozvoje obce • Změna legislativy

Zdroj: vlastní zpracování

2. Vyhodnocení dotazníkového šetření

Na základě SWOT analýzy vyplynuly hlavní aktivity, kterými by se měl městys Pozořice v budoucích letech zabývat. Obec ve spolupráci s MAS Slavkovské bojiště provedla dotazníkové šetření, jehož cílem bylo získat většinový pohled obyvatel na život v obci.

Dotazníky byly rozneseny do domovních schránek na jaře roku 2015. K dotazníku se měl možnost vyjádřit každý člen obce od 15 let, nebyl tedy hodnocen za domácnost jako celek, ale jednotlivými členy domácností samostatně.

Z rozdaných 1 844 dotazníků se jich vrátilo 394, což činí 21,4 % z celkového počtu.

Nejpočetnějšími segmenty, které v dotazníkovém šetření odpovídaly, byli občané ve věkové kategorii 31 – 50 let a následně ve starších věkových kategoriích. Respondenty můžeme dále rozdělit do dvou nejpočetnějších skupin - na starousedlíky, tzn. ty, kteří žijí v obci od narození (43,5 %) a pak na občany, kteří se do obce přistěhovali v dospělosti, a to před více než deseti lety (39,6 %). Respondenti uváděli nejčastěji vzdělání jako střední odborné (31,6 %) či středoškolské vzdělání zakončené maturitou (29,8 %).

Odpovědi respondentů jsou zpracovány v analytické části strategického dokumentu a ve SWOT analýze. Celkově se občané stavěli k hodnocení kladně, se zájmem.

3. Shrnutí podkladů pro návrhovou část

Městys Pozořice se řadí mezi velké obce dle počtu obyvatel, které se nacházejí se na území MAS. Obec vykazuje příznivý demografický vývoj, jehož dokládá i pozitivní hodnota indexu stáří. Do budoucna se předpokládá stálý nárůst počtu obyvatel, a to díky relativní blízkosti krajského města a dobré dopravní dostupnosti. V obci se nachází úplná základní škola, mateřská škola, knihovna, několik obchodů s potravinami, zdravotní středisko, lékárna, dům s pečovatelskou službou a množství drobných živnostníků, avšak občané by ještě uvítali nekuřáckou restauraci, bankomat, opravnu obuvi či pekárnu. Městys má také vlastní stavební úřad a matriku. Obec je vybavena dobrou technickou infrastrukturou v podobě kanalizace s napojením na ČOV v Modřicích a dalších inženýrských sítí. Do budoucna však bude třeba s ohledem na budoucí rozvoj obce provést jejich zkapacitnění a modernizaci. Městys Pozořice žije aktivním společenským životem, na němž se podílí také velké množství spolků, které v obci působí a jež jsou úřadem městyse podporovány. Spolková činnost se svými aktivitami zaměřuje na všechny věkové kategorie.

Občané hodnotí jako největší problémy v obci nevyhovující stav chodníků a komunikací, nebezpečí na silnicích spojené s hlukovou zátěží, nedostatek parkovacích ploch, pálení odpadků a trávy, vzrůstající problém vandalismu a kriminality, pasivitu občanů a špatné fungování stavebního úřadu. Občané naopak hodně oceňují provedené opravy v obci, vybudovaná hřiště pro děti, dobrou občanskou vybavenost službami a vnímají Pozořice jako místo klidného, venkovského bydlení s blízkostí přírody, které však současně poskytuje dobrou dopravní dostupnost krajského města Brna.

Městys Pozořice je členem Mikroregionu Raketnice a MAS Slavkovské bojiště, z.s. a jejich partnerskou obcí je Ivanka pri Dunaji na Slovensku a obec Untersiemau ve Spolkové republice Německo.

Městys Pozořice si v roce 2011 stanovil v dokumentu Program rozvoje městyse Pozořice a obnovy venkova na roky 2011 - 2014 aktivity, které chtěl do konce roku 2014 splnit. Z 26 aktivit stanovených na nejbližší období se podařilo zatím splnit 7, další jsou buďto v přípravě nebo jsou provedeny částečně, popř. se jejich plnění provádí průběžně. Osm aktivit stanovených na nejbližší léta nebylo zatím provedeno vůbec. Na základě domluvy s vedením obce jsou některé aktivity zahrnuty do aktivit tohoto programu

rozvoje městyse na období 2016-2021, zbývající aktivity jsou potom uvedeny v zásobníku projektů. Aktivity znázorňuje tabulka níže.

Tab. 11: Aktivity z dokumentu Program rozvoje městyse Pozořice a obnovy venkova na roky 2011 - 2014

I. Akce na nejbližší léta

	Název aktivity	Provedeno/Neprovedeno	Zařazení do PRO 2016-2021
1.	Splašková kanalizace	Splněno	
2.	Dobudování chodníků v městysi	Probíhá průběžně	Aktivita 1.2.1
3.	Rozšíření hřbitova	Nesplněno	Aktivita 1.3.5
4.	Odkoupení a dobudování areálu oddechu na Qulehlách	Probíhá průběžně	Aktivita 1.3.6
5.	Upravy náměstí a prostranství V zámku včetně vybudování WC	Probíhá průběžně	Aktivita 1.3.2
6.	Sportovní areál a park u školy	Nesplněno	Zásobník projektů
7.	Pokračování oprav a úprav v objektu radnice (podlahy, prostory po bývalé lékárně)	Probíhá průběžně	Aktivita 1.3.7
8.	Vybudování turistické ubytovny (č.p. 5)	Nesplněno	Zásobník projektů
9.	Zabezpečení stráně v ulici Úvoz	Částečně splněno	Aktivita 3.2.2
10.	Pokračování v asanacích v ulici Úvoz	Probíhá průběžně	Aktivita 1.2.6
11.	Příprava lokalit pro bytovou výstavbu dle ÚP	Probíhá průběžně	Aktivita 1.3.8
12.	Budování Stezky Františka Neužila	Probíhá průběžně	Aktivita 3.1.4
13.	Revitalizace polní krajiny	Probíhá průběžně	Aktivita 3.1.3
14.	Doplnění dopravního značení a vybudování informačního značení v městysi	Nesplněno	Aktivita 1.2.4, 1.2.5
15.	Budování cyklostezek v rámci Mikroregionu Raketnice	Nesplněno	Zásobník projektů
16.	Vybudování odpadového sběrného dvora	Nesplněno	Aktivita 3.3.3
17.	Vybudování chodníku a inženýrských sítí na ulici Nová včetně souvisejících přílehlých komunikací	Splněno	
18.	Budování kamerového systému v městysi	Splněno	
19.	Rekonstrukce MK po vybudování splaškové kanalizace	Probíhá průběžně	Aktivita 1.2.2
20.	Rekonstrukce a dostavba dešťové kanalizace	Probíhá průběžně	Aktivita 1.1.4
21.	Protipovodňová opatření	Nesplněno	Aktivita 3.2.1
22.	Rozvoj dětských hřišť na území městyse	Splněno	
23.	Bezpečná cesta do škol	Splněno	
24.	Vybudování vodojemu a vodovodního řádu na Jezerách u „Panenky Marie“	Nesplněno	Aktivita 1.1.1
25.	Generální oprava pláště budovy ZŠ	Splněno	
26.	Rekonstrukce plynové kotelny ZŠ	Splněno	

II. Akce dlouhodobé a výhledové

1.	Rekonstrukce Dělnického domu	Nesplněno	Aktivita 1.3.3
2.	Vybudování koupaliště nebo krytého bazénu	Nesplněno	Zásobník projektů
3.	Přístavba ZŠ	Připravováno	Aktivita 1.3.1
4.	Byty pro seniory	Nesplněno	Zásobník projektů

Zdroj: Program rozvoje městyse Pozořice a obnovy venkova na roky 2011-2014, vlastní zpracování

B. NÁVRHOVÁ ČÁST

B.1 Strategická vize

Dlouhodobá vize zachycuje představu o budoucnosti obce, jak se bude obec měnit a rozvíjet. Strategická vize obce je definována zejména na základě výsledků a závěrů předchozích bodů analytické části a také na základě jednání pracovní skupiny. Naplnění vize bude dosaženo realizací tohoto Programu rozvoje obce a následně na něj navazujících dokumentů stejného charakteru.

Vize městyse Pozořice

Rozvíjející se městys s uchováním tváře obce nabízející nové bydlení s kvalitním zázemím technické a dopravní infrastruktury a ostatními službami. Městys Pozořice klade důraz a podporuje ekologické chování svých obyvatel a nabízí širokou škálu různě zaměřených volnočasových aktivit, jež přispívají ke spokojenému životu svých občanů.

B.2 Cíle, opatření a aktivity

🔺 Vysoká důležitost — Střední důležitost 🟢 Nízká důležitost

Cíl: „1. Zlepšit zázemí městyse Pozořice přispívající k lepšímu životu obyvatel“

Opatření: „1.1 Zlepšení technické infrastruktury“	Od - do	Odpovědnost	Náklady (tis. Kč)	Zdroj financování
🔺 „Vybudování nového vodojemu a rozšíření vodovodní sítě“ Posílení dodávek pitné vody v části obce – Jezera, úprava a vyrovnaní tlakových pásem vody v celé obci. Nelze v současnosti stanovit náklady.	2017 - 2017	Obec, Svazek	-	Vlastní + externí
— „Rozšíření elektrické sítě“ Úprava stávajících trafostanic, výstavba nových v zástavbových lokalitách. Nelze v současnosti stanovit náklady.	-	Obec, JME	-	Vlastní
— „Vedení elektřiny zemními kabely“ Postupné rušení vzdušného vedení NN. Nelze v současnosti stanovit náklady.	2018 - 2021	Obec, JME	-	Vlastní
🔺 „Rekonstrukce a dostavba dešťové kanalizace“ Nelze v současnosti stanovit náklady.	-	Obec	-	Vlastní + externí
— „Rekonstrukce a rozšíření veřejného osvětlení“ Na modernizaci sítě NN bude navázána rekonstrukce i rozšíření pokrytí obce VO. Nelze v současnosti stanovit náklady.	2018 - 2021	Obec	-	Vlastní + externí
Opatření: „1.2 Zlepšení dopravní infrastruktury a bezpečnosti obce“	Od - do	Odpovědnost	Náklady (tis. Kč)	Zdroj financování
🔺 „Opravy a dobudování chodníků“ V souladu se schváleným pořadím budování a oprav chodníků v městyse. Nelze v současnosti stanovit náklady.	-	Obec	-	Vlastní + externí
🔺 „Opravy a údržba místních komunikací“ Postupná rekonstrukce místních komunikací. Nelze v současnosti stanovit náklady.	-	Obec	-	Vlastní
🔺 „Výstavba parkovacích ploch“	-	Obec	-	Vlastní

Součástí přestavby centra obce, u nově budovaných lokalit pro výstavbu RD jsou parkovací plochy řešeny jako součást komunikací. Nelze v současnosti stanovit náklady.

<p>🔺 „Doplnění dopravně-bezpečnostních prvků“ Přechody, značení, retardéry, zúžení, radary. Nelze v současnosti stanovit náklady.</p>	-	Obec	-	Vlastní
<p>— „Doplnění informačního značení v městysi“ Po dokončení přestavby centra obce. Nelze v současnosti stanovit náklady.</p>	2018 - 2018	Obec	-	Vlastní
<p>— „Pokračování v asanacích v ulici Úvoz“ Nelze v současnosti stanovit náklady.</p>	-	Obec	-	Vlastní

Opatření: „1.3 Zlepšení vzhledu obce, rekonstrukce, opravy a rozšíření budov v obci“

Od - do Odpovědnost Náklady (tis. Kč) Zdroj financování

<p>🔺 „Přístavba a úpravy ZŠ přispívající k bezbariérovosti“ V souladu s usnesením zastupitelstva z 03/2015 v návaznosti na připravovanou výstavbu v okolních obcích zvýšit kapacitu ZŠ o cca 180 míst a současně řešit bezbariérový přístup do budovy s vyšším zabezpečením objektu školy s cílem zamezit nežádoucímu vstupu cizích osob. Vazba na cíl ve Strategii území správního obvodu ORP Šlapanice – Školství – Problémová oblast 1 -Cíl 1.1 Rozšířit kapacity mateřských škol případně základních škol.</p>	-	Obec	35	Vlastní + externí
<p>🔺 „Rekonstrukce centra Pozořic“ Vytvoření zóny pro možnost setkávání lidí, zklidnění dopravy v centru obce, zvýšení počtu parkovacích míst.</p>	2016 - 2020	Obec	30	Vlastní + externí
<p>— „Oprava interiéru Dělnického domu“ Vnitřní úpravy objektu navazující na vyšší využití objektu po provedené rekonstrukci obvodového pláště a úpravy vytápění. Nelze v současnosti stanovit náklady.</p>	2018 - 2018	Obec	-	Vlastní
<p>🟢 „Přestavba/transformace průmyslových areálů“ Bývalý areál Cihelna je určen k zástavbě rodinnými domy-pozemek ve vlastnictví soukromé osoby. Území Pod Poustkou bude částečně transformován do zóny pro bydlení. Nelze v současnosti stanovit náklady.</p>	2017 - 2021	Soukromý investor, obec	-	Externí
<p>🔺 „Rozšíření hřbitova“ Nelze v současnosti stanovit náklady.</p>	2016 - 2021	Obec	-	Vlastní
<p>— „Dobudování areálu oddechu na Oulehlách“ Nelze v současnosti stanovit náklady.</p>	-	Obec	-	Vlastní
<p>🔺 „Pokračování oprav a úprav objektu radnice“ Nelze v současnosti stanovit náklady.</p>	-	Obec	-	Vlastní
<p>🔺 „Příprava lokalit pro bytovou výstavbu dle ÚP“ Nelze v současnosti stanovit náklady.</p>	-	Obec	-	Vlastní

Cíl: „2. Zkvalitnit kulturní, sportovní a společenské vyžití obyvatel městyse Pozořice“

Opatření: „2.1 Podpora sportu, kultury a společenského života“

Od - do Odpovědnost Náklady (tis. Kč) Zdroj financování

<p>🔺 „Podpora spolkové činnosti“ Nelze v současnosti stanovit náklady.</p>	-	Obec	-	Vlastní
<p>🔺 „Podpora stávajících kulturních a sportovních akcí a jejich rozšíření“ Nelze v současnosti stanovit náklady.</p>	-	Obec	-	Vlastní
<p>— „Rozšíření nabídky kroužků pro děti“</p>	-	ZŠ, spolky	-	Vlastní
<p>🟢 „Rozšíření mimoškolních aktivit i na Školní klub“ Nelze v současnosti stanovit náklady.</p>	-	ZŠ	-	Vlastní
<p>🔺 „Zlepšení informovanosti občanů o sociálních službách a komunitním plánování“</p>	-	Obec	-	Vlastní

Cíl: „3. Zlepšovat čistotu a vzhled prostředí a přispívat k ozeleňování“

městysse Pozořice a jeho okolí

Opatření: „3.1 Revitalizace zeleně, prostranství a krajiny”	Od - do	Odpovědnost	Náklady (tis. Kč)	Zdroj financování
<p>⬆ „Údržba a dosadba zeleně” Ozelenění krajiny v intravilánu, výsadba ovocných stromů v záhumencích, výsadba alejí dřevin podél polních cest. Nelze v současnosti stanovit náklady.</p>	-	Obec	-	Vlastní + externí
<p>⬆ „Nové odpočinkové zóny a vybavení mobiliářem” V návaznosti na přestavbu centra obce a nové lokality dle ÚP. Nelze v současnosti stanovit náklady.</p>	-	Obec	-	Vlastní + externí
<p>— „Revitalizace polní krajiny” Nelze v současnosti stanovit náklady.</p>	-	Obec	-	Vlastní + externí
<p>— „Budování Stezky Františka Neuzila” Nelze v současnosti stanovit náklady.</p>	2016 - 2016	Obec	-	Vlastní
Opatření: „3.2 Protipovodňová a protierozní opatření”	Od - do	Odpovědnost	Náklady (tis. Kč)	Zdroj financování
<p>⬆ „Zabezpečení odtoku a zadržování vody v tratích Kněžní hora, Kopaniny, Vínohrádky a u Panské zahrady”</p>	-	Obec	20	Vlastní + externí
<p>⬆ „Zabezpečení stráně v ulici Úvoz” Nelze v současnosti stanovit náklady.</p>	-	Obec	-	Vlastní
Opatření: „3.3. Zlepšení třídění odpadu”	Od - do	Odpovědnost	Náklady (tis. Kč)	Zdroj financování
<p>— „Doplnění kontejnerů na tříděný odpad a bioodpad” Nelze v současnosti stanovit náklady.</p>	-	Obec	-	Vlastní + externí
<p>— „Doplnění odpadkových košů a košů na psí exkrementy” Nelze v současnosti stanovit náklady.</p>	-	Obec	-	Vlastní
<p>⬆ „Vybudování odpadového sběrného dvora” Za hřbitovem, čeká se na změnu ÚP. Vazba na cíl ve Strategii území správního obvodu ORP Šlapanice - Odpadové hospodářství - Problémová oblast 1 - Cíl 1.1 Vybudovat nové sběrné dvory a optimalizovat síť sběrných svorů / sběrných míst s ohledem na rovnoměrnou a dostupnou vzdálenost pro občany.</p>	2016 - 2017	Obec	5	Vlastní + externí
<p>⬆ „Osvěta a informovanost obyvatel o ŽP” na webu, ve zpravodaji</p>	-	Obec	-	Vlastní
Opatření: „3.4 Úspora energie a využívání OZE”	Od - do	Odpovědnost	Náklady (tis. Kč)	Zdroj financování
<p>⬆ „Snižování energetické náročnosti provozu budov v majetku obce” Zateplení obvodového pláště budovy zdravotního střediska, výměna kotlů.</p>	2017 - 2017	Obec	5	Vlastní + externí

B.3 Podpora realizace programu

Pro úspěšnou realizaci programu rozvoje městyse Pozořice je důležité se do budoucna zaměřit především na efektivní spolupráci jednotlivých aktérů, a to konkrétně obce, spolků, občanů i subjektů vně obce. Na základě tohoto programu bude obec postupně realizovat všechny prakticky a finančně realizovatelné záměry, a to se zohledněním určených priorit k jednotlivým záměrům.

Před realizací budou jednotlivé projekty konkretizovány, ať už z hlediska projekčního, vyžaduje-li to daný záměr, tak z hlediska finančního a časového.

Zajištění řízení a naplňování Programu rozvoje městyse Pozořice

Zajišťování naplňování programu bude mít na starosti zastupitelstvo městyse v čele se starostou. Zastupitelstvo koordinuje všechny činnosti spojené s administrativní podstatou činností spojenou s naplňováním a aktualizací programu. Zodpovídá za dodržení harmonogramu vyhodnocování a monitoring. Zodpovídá za zpřístupnění dokumentů a vypořádání připomínek a podnětů, které se v průběhu platnosti programu vyskytnou. Zodpovídá za přípravu aktualizací, souhrnů, zpráv a dalších podkladů v návaznosti na využití programu. Podílí se na zajištění dodržování harmonogramu a přípravě podkladů pro vyhodnocování. Zajišťuje sběr podkladů pro monitoring programu.

Zpřístupnění dokumentu

Dokument bude zveřejněn na internetových stránkách obce a zároveň bude k nahlédnutí, případně i k zapůjčení v listinné podobě na úřadu městyse.

Monitoring a hodnocení plnění programu

Plnění strategie bude kontrolováno průběžně, bude vyhodnoceno, do jaké míry byly naplánované záměry skutečně realizovány či z jakých důvodů případně realizovány být nemohly. Současně budou případně přehodnoceny jednotlivé záměry z hlediska možnosti a potřeby jejich realizace a bude také zkontrolováno nastavení priorit záměrů.

Přehodnocení mohou předcházet doplňující dotazníková šetření, které zaktualizují názor veřejnosti na jednotlivé aspekty života v obci a vyhodnotí dosavadní plnění strategie a budou sloužit jako zpětná vazba pro vyhodnocení, zda se řešené aspekty života v obci zlepšily či nikoli.

Přílohy

1. [Příloha č. 1.docx](http://www.obcepro.cz/web/attachments/documents/10541476440826.docx) (www.obcepro.cz/web/attachments/documents/10541476440826.docx)
2. [Příloha č. 2.docx](http://www.obcepro.cz/web/attachments/documents/10541476440832.docx) (www.obcepro.cz/web/attachments/documents/10541476440832.docx)
3. [Příloha č. 3.docx](http://www.obcepro.cz/web/attachments/documents/10541476440838.docx) (www.obcepro.cz/web/attachments/documents/10541476440838.docx)